

平成30年度における 出水対応について

新宮建設部

太田川(水位周知業務等) 平成30年8月23日～24日(台風20号)

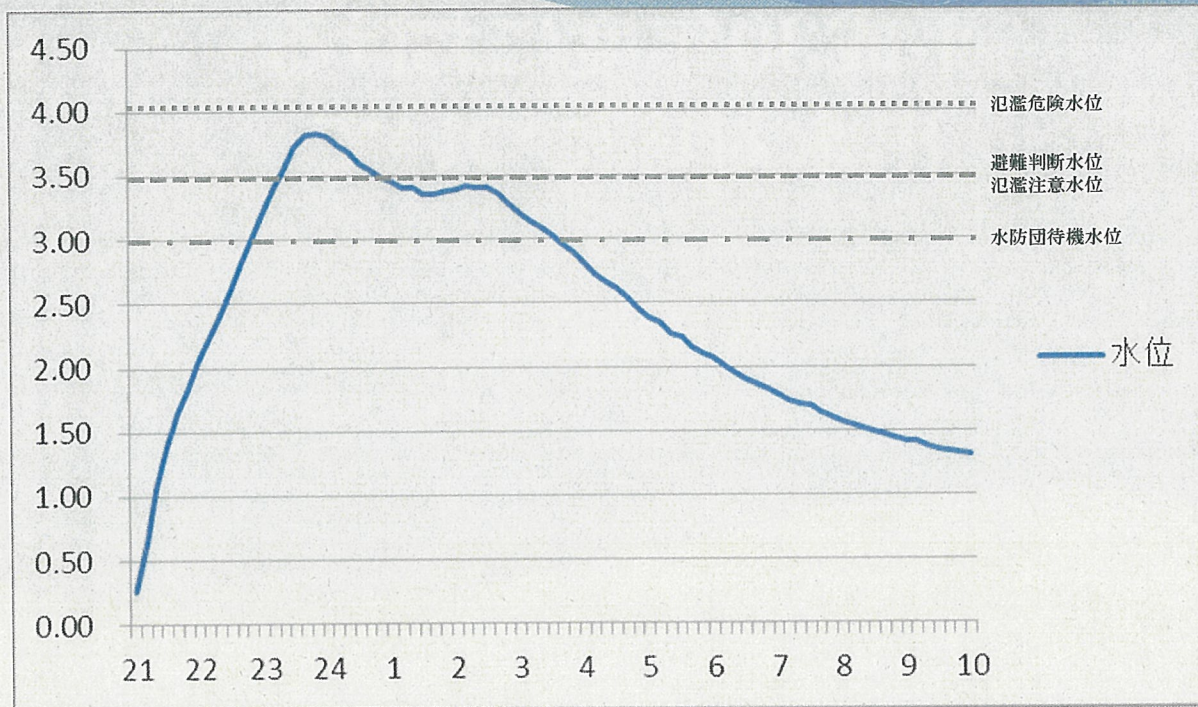
発表日時等		水位
平成30年8月23日 22時55分発表 太田川水防警報第1号	水防機関待機	22時50分現在 南大居水位 3.01m
平成30年8月23日 23時30分発表 太田川水位周知	氾濫警戒情報 (氾濫注意情報)	23時20分現在 南大居水位 3.57m
平成30年8月24日 4時00分発表 太田川水防警報第2号	解除	3時50分現在 南大居水位 2.90m
平成30年8月24日 6時30分発表 太田川水位周知	氾濫注意情報解除	6時20分現在 南大居水位 1.95m

3.9 氾濫危険水位
3.5 避難判断水位
3.5 氾濫注意水位
3.0 水防団待機水位

降雨量	
23日	109mm
中里 24日	10mm
累計	119mm

太田川(南大居)

平成30年8月23日～24日(台風20号)



那智川(水位周知業務)

平成30年8月23日～24日(台風20号)

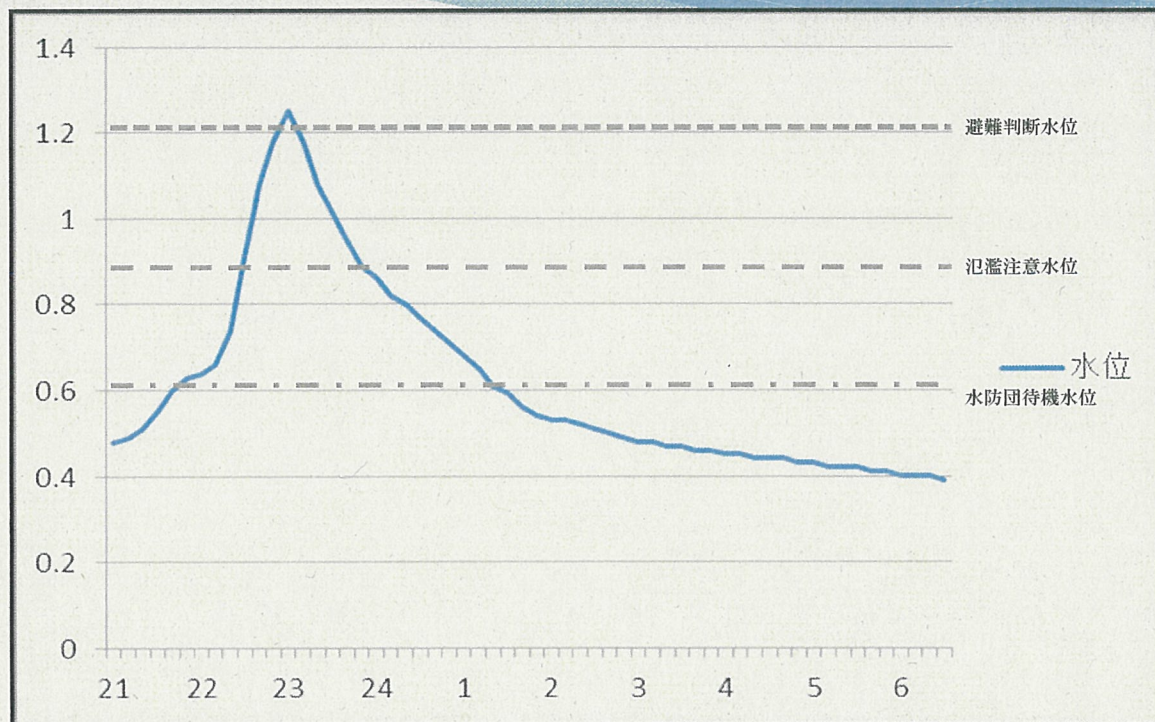
発表日時等		水位
平成30年8月23日 23時10分発表 那智川水位周知	氾濫警戒情報	23時00分現在 市野々水位 1.25m
平成30年8月24日 6時30分発表 那智川水位周知	氾濫警戒情報解除	6時20分現在 市野々水位 0.40m

1.8	氾濫危険水位
1.2	避難判断水位
0.9	氾濫注意水位
0.6	水防団待機水位

降雨量	
23日	69mm
24日	45mm
市野々 累計	114mm

那智川(市野々)

平成30年8月23日~24日(台風20号)



平成30年度における 出水対応について

串本建設部

古座川(洪水予報業務等) 平成30年8月23日～24日(台風20号)

発表日時等		水位
平成30年8月23日 22時30分発表 古座川洪水予報第1号	氾濫注意情報発表	22時00分現在 相瀬水位 3.51m 月野瀬水位 3.53m
平成30年8月23日 22時30分発表 古座川水防警報第1号	水防機関待機	22時00分現在 月野瀬水位 3.53m
平成30年8月23日 23時20分発表 古座川洪水予報第2号	氾濫警戒情報	23時00分現在 相瀬水位 4.77m 月野瀬水位 4.77m
平成30年8月23日 23時30分発表 古座川水防警報第2号	水防機関出動	23時20分現在 月野瀬水位 5.27m
平成30年8月24日 0時10分発表 古座川洪水予報第3号	氾濫危険情報	0時00分現在 相瀬水位 6.32m 月野瀬水位 6.26m
平成30年8月24日 5時20分発表 古座川洪水予報第4号	氾濫注意情報 (警報解除)	5時00分現在 相瀬水位 3.65m 月野瀬水位 5.14m
平成30年8月24日 7時30分発表 古座川洪水予報第5号	氾濫注意情報解除	7時10分現在 相瀬水位 3.32m 月野瀬水位 3.98m

古座川(月野瀬)

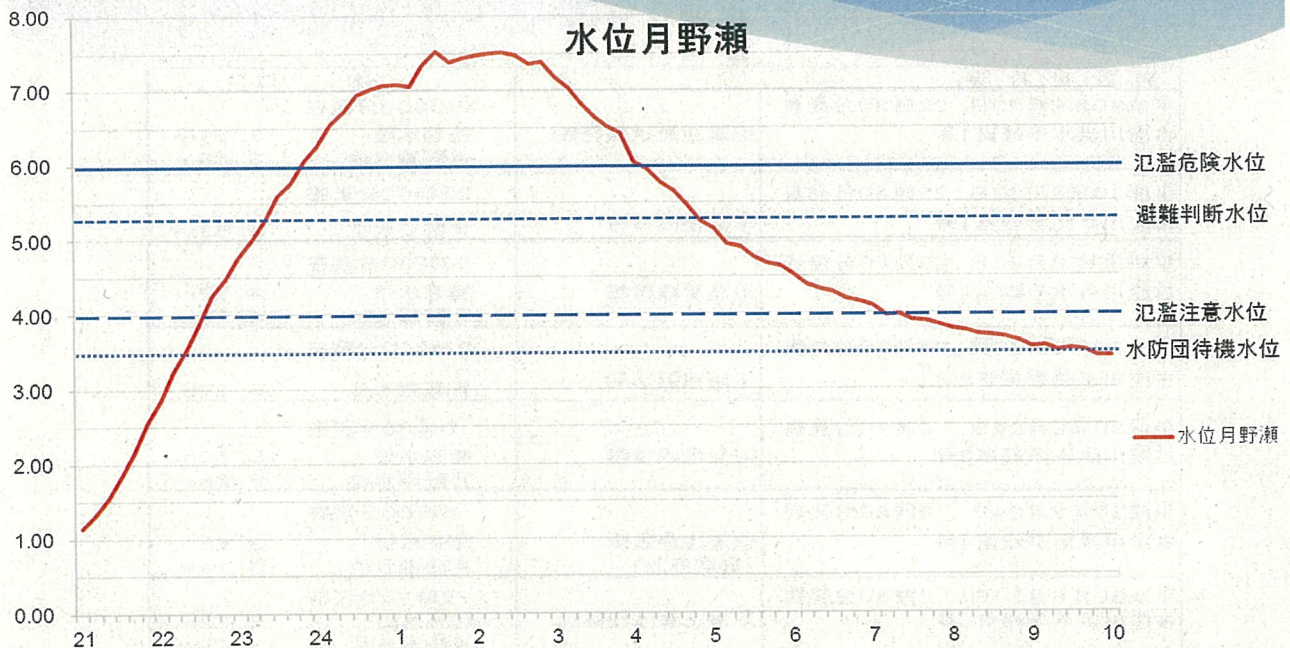
平成30年8月23日～24日(台風20号)

時	00分	10分	20分	30分	40分	50分
21	1.15	1.32	1.55	1.84	2.16	2.56
22	2.86	3.23	3.53	3.87	4.26	4.48
23	4.77	5.00	5.27	5.59	5.77	6.06
0	6.26	6.55	6.72	6.95	7.02	7.07
1	7.09	7.06	7.35	7.53	7.39	7.44
2	7.48	7.50	7.52	7.47	7.36	7.38
3	7.18	7.04	6.83	6.65	6.52	6.43
4	6.04	5.95	5.76	5.65	5.47	5.24
5	5.14	4.93	4.89	4.75	4.68	4.64
6	4.52	4.39	4.33	4.29	4.19	4.15
7	4.10	3.98	3.99	3.91	3.89	3.84
8	3.79	3.77	3.71	3.70	3.67	3.62
9	3.55	3.56	3.50	3.52	3.50	3.42

氾濫危険水位	6.0
避難判断水位	5.3
氾濫注意水位	4.0
水防団待機水位	3.5

古座川(月野瀬)

平成30年8月23日～24日(台風20号)



古座川(相瀬)

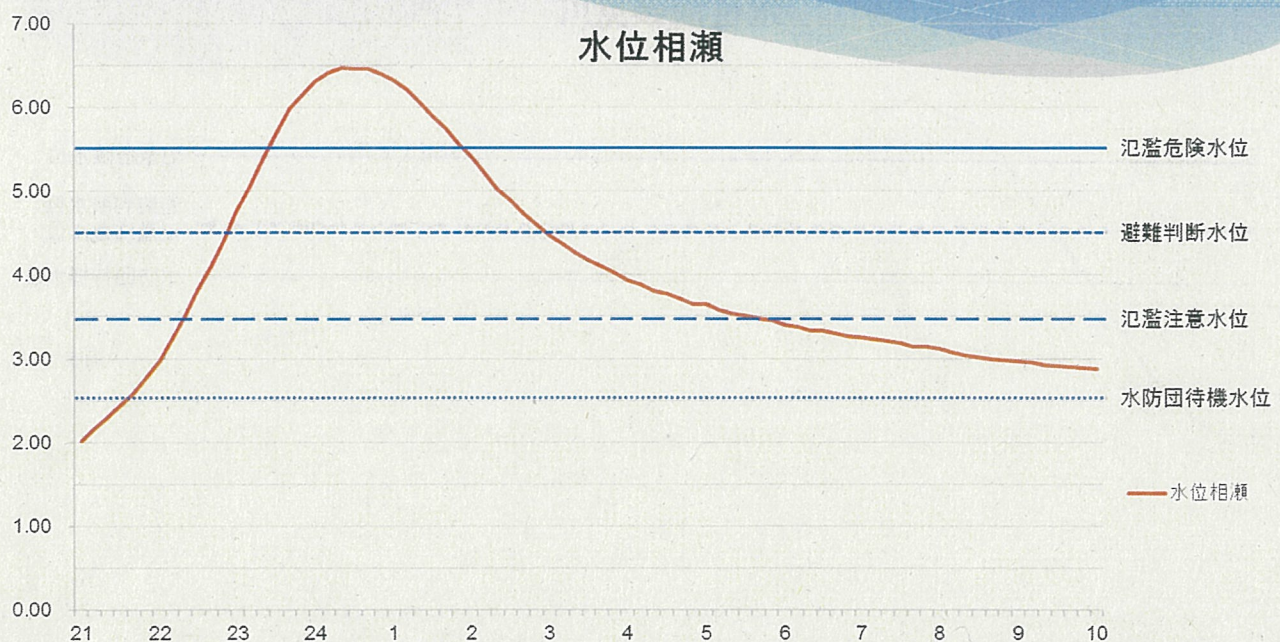
平成30年8月23日～24日(台風20号)

時	00分	10分	20分	30分	40分	50分
21	2.01	2.16	2.30	2.44	2.58	2.77
22	2.97	3.23	3.51	3.82	4.11	4.43
23	4.77	5.06	5.39	5.69	5.98	6.16
0	6.32	6.42	6.47	6.46	6.46	6.40
1	6.33	6.21	6.07	5.90	5.75	5.56
2	5.41	5.21	5.02	4.88	4.73	4.60
3	4.46	4.36	4.26	4.17	4.10	4.02
4	3.93	3.88	3.81	3.77	3.72	3.65
5	3.65	3.58	3.53	3.51	3.48	3.45
6	3.40	3.38	3.33	3.33	3.29	3.26
7	3.25	3.23	3.20	3.18	3.14	3.14
8	3.11	3.07	3.03	3.01	2.99	2.98
9	2.97	2.95	2.92	2.91	2.90	2.89

氾濫危険水位	5.5
避難判断水位	4.5
氾濫注意水位	3.5
水防団待機水位	2.5

古座川(相瀬)

平成30年8月23日～24日(台風20号)



周参見川(望兎橋)

平成30年8月23日～24日(台風20号)

時	00分	10分	20分	30分	40分	50分
21	1.19	1.23	1.30	1.38	1.48	1.61
22	1.76	1.93	2.32	2.27	2.43	2.58
23	2.74	2.88	3.03	3.15	3.17	3.23
0	3.21	3.22	3.23	3.16	3.14	3.06
1	2.99	2.90	2.81	2.76	2.69	2.61
2	2.55	2.49	2.43	2.37	2.33	2.28
3	2.24	2.20	2.16	2.13	2.10	2.07
4	2.04	2.01	1.99	1.97	1.94	1.92
5	1.91	1.89	1.87	1.85	1.83	1.82
6	1.80	1.78	1.77	1.75	1.74	1.73

22:30	水防団待機水位超える
22:50	氾濫注意水位超える
23:10	氾濫警戒情報発表
23:20	避難判断水位超える
23:35	氾濫危険情報発表
1:20	氾濫危険水位下がる
2:10	避難判断水位下がる
3:20	水防団待機水位下がる
6:35	氾濫注意情報解除

はん濫危険水位	2.90
避難判断水位	2.50
はん濫注意水位	2.50
水防団待機水位	2.20

周参見川(望兎橋)

平成30年8月23日～24日(台風20号)

水位周参見川

