

平成30年度の出水対応について

和歌山県 日高振興局建設部

平成30年度の日高管内における水防配備態勢について

和歌山県日高振興局建設部における平成30年度の水防配備態勢の実績

	出水事象	日付	時刻	水防体制	状況
(1)	低気圧	平成30年4月25日	4時10分	水防配備態勢第1号	発令
		平成30年4月25日	8時00分	水防配備態勢第1号	解除
(2)	低気圧	平成30年5月8日	21時00分	水防配備態勢第1号	発令
		平成30年5月9日	4時30分	水防配備態勢第1号	解除
(3)	低気圧	平成30年6月20日	8時30分	水防配備態勢第1号	発令
		平成30年6月20日	10時40分	水防配備態勢第2号	切替
		平成30年6月21日	7時10分	水防配備態勢第1号	切替
		平成30年6月21日	22時00分	水防配備態勢第1号	解除
(4)	大雨	平成30年6月30日	0時50分	水防配備態勢第1号	発令
		平成30年6月30日	2時50分	水防配備態勢第1号	解除
(5)	梅雨前線	平成30年7月6日	0時50分	水防配備態勢第1号	発令
		平成30年7月6日	6時00分	水防配備態勢第2号	切替
		平成30年7月6日	17時00分	水防配備態勢第1号	切替
		平成30年7月7日	6時00分	水防配備態勢第1号	解除
(6)	台風12号	平成30年7月28日	21時28分	水防配備態勢第1号	発令
		平成30年7月29日	7時32分	水防配備態勢第1号	解除

	出水事象	日付	時刻	水防体制	状況
(7)	台風20号	平成30年8月23日	17時40分	水防配備態勢第1号	発令
		平成30年8月23日	23時40分	水防配備態勢第2号	切替
		平成30年8月24日	14時20分	水防配備態勢第1号	切替
		平成30年8月25日	7時30分	水防配備態勢第1号	解除
(8)	台風21号	平成30年9月4日	4時08分	水防配備態勢第1号	発令
		平成30年9月4日	22時40分	水防配備態勢第2号	切替
		平成30年9月5日	13時20分	水防配備態勢第1号	切替
		平成30年9月5日	17時20分	水防配備態勢第1号	解除
(9)	前線	平成30年9月10日	8時50分	水防配備態勢第1号	発令
		平成30年9月10日	9時10分	水防配備態勢第2号	切替
		平成30年9月10日	16時10分	水防配備態勢第1号	切替
		平成30年9月10日	21時10分	水防配備態勢第1号	解除
(10)	台風24号	平成30年9月30日	10時10分	水防配備態勢第1号	発令
		平成30年9月30日	18時40分	水防配備態勢第2号	切替
		平成30年9月30日	23時00分	水防配備態勢第1号	切替
		平成30年10月1日	14時30分	水防配備態勢第1号	解除

日高管内における洪水予報河川・水位周知河川等について

- ・洪水予報河川: **日高川**(川辺、高津尾、川原河)
- ・水位周知河川: **印南川**(山口)、**切目川**(古屋、古井)、**南部川**(谷口)
- ・水防警報河川: **日高川**(川辺)、**南部川**(谷口)
- ・水位情報通知河川: **由良川**(里)、**西川**(尾上橋、清水井橋)、**日高川**(野口橋)、**南部川**(滝) ※()内: 水位観測地点



平成30年度の日高川洪水予報について

1. 平成30年6月20日～平成30年6月21日(低気圧)

	発表日時等	洪水予報の標題	洪水予報の見出し(抜粋)
(1)	H30.6.20 16:30発表 洪水予報第1号 洪水注意報(発表)	氾濫注意情報	氾濫注意水位(レベル2)に到達し、今後、水位はさらに上昇する見込み
(2)	H30.6.20 19:00発表 洪水予報第2号 洪水警報(発表)	氾濫警戒情報	避難判断水位(レベル3)に到達し、今後、氾濫危険水位(レベル4)に到達する見込み
(3)	H30.6.21 05:45発表 洪水予報第3号 洪水注意報(警報解除)	氾濫注意情報 (警戒情報解除)	避難判断水位(レベル3)を下回る
(4)	H30.6.21 07:40発表 洪水予報第4号 洪水注意報解除	氾濫注意情報解除	氾濫注意水位(レベル2)を下回る

2. 平成30年7月6日～平成30年7月7日(梅雨前線)

	発表日時等	洪水予報の標題	洪水予報の見出し(抜粋)
(1)	H30.7.6 09:00発表 洪水予報第1号 洪水注意報(発表)	氾濫注意情報	氾濫注意水位(レベル2)に到達し、今後、水位はさらに上昇する見込み
(2)	H30.7.6 16:40発表 洪水予報第2号 洪水注意報解除	氾濫注意情報解除	氾濫注意水位(レベル2)を下回る

3. 平成30年8月23日～平成30年8月25日(台風20号)

	発表日時等	洪水予報の標題	洪水予報の見出し(抜粋)
(1)	H30.8.23 23:50発表 洪水予報第1号 洪水警報(発表)	氾濫警戒情報	氾濫危険水位(レベル4)に到達する見込み
(2)	H30.8.24 02:30発表 洪水予報第2号 洪水警報	氾濫危険情報	氾濫危険水位(レベル4)に到達し、氾濫のおそれあり
(3)	H30.8.24 04:50発表 洪水予報第3号 洪水警報	氾濫危険情報	当分の間、氾濫危険水位(レベル4)を超える水位が続く見込み
(4)	H30.8.24 10:00発表 洪水予報第4号 洪水警報	氾濫警戒情報	氾濫危険水位(レベル4)を下回る
(5)	H30.8.24 10:40発表 洪水予報第5号 洪水注意報(警報解除)	氾濫注意情報 (警戒情報解除)	避難判断水位(レベル3)を下回る
(6)	H30.8.24 14:10発表 洪水予報第6号 洪水注意報解除	氾濫注意情報解除	氾濫注意水位(レベル2)を下回る

4. 平成30年9月4日～平成30年9月5日(台風21号)

	発表日時等	洪水予報の標題	洪水予報の見出し(抜粋)
(1)	H30.9.4 20:00発表 洪水予報第1号 洪水注意報(発表)	氾濫注意情報	氾濫注意水位(レベル2)に到達し、今後、水位はさらに上昇する見込み
(2)	H30.9.5 13:00発表 洪水予報第2号 洪水注意報解除	氾濫注意情報解除	氾濫注意水位(レベル2)を下回る

台風20号(平成30年8月23日～24日)における日高川の水位状況と洪水予報等について

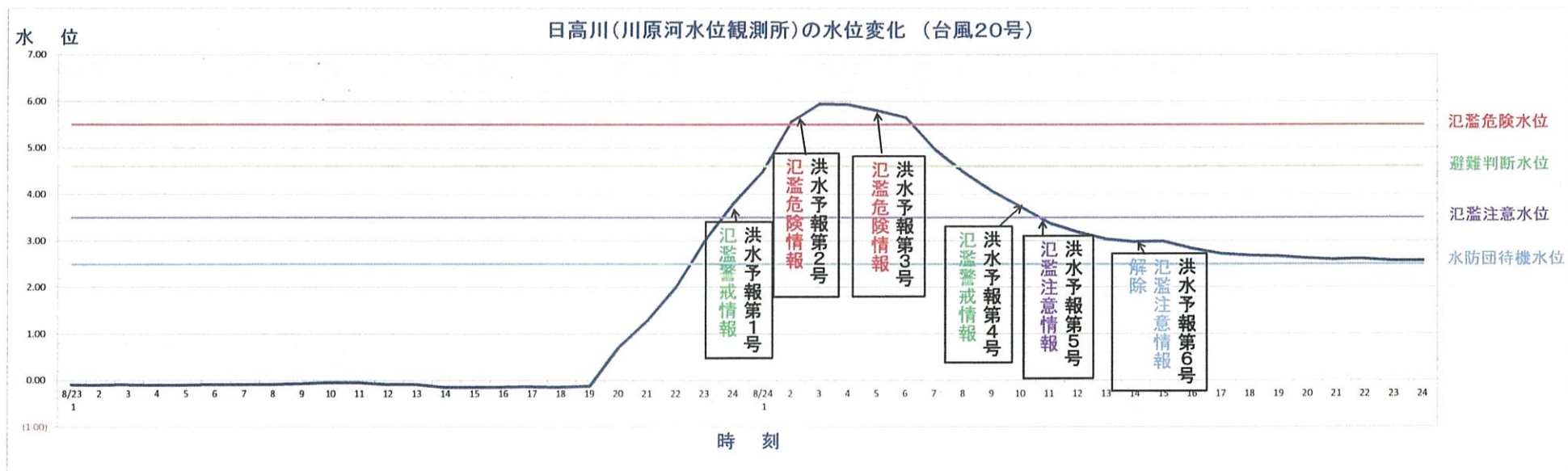
※平成30年8月23日～24日の各水位観測所での水位状況

(単位:m)

市町村名	観測所名	水防団 待機水位	氾濫 注意水位	避難 判断水位	氾濫 危険水位	時 刻																							
						8/23 19	20	21	22	23	24	1	2	3	4	5	6	7	8	9	10	11	12	13	14	15	16	17	18
日高川町	川原河	2.50	3.50	4.60	5.50	-0.13	0.71	1.28	2.01	3.00	3.81	4.48	5.55	5.94	5.93	5.80	5.65	4.97	4.48	4.07	3.73	3.38	3.19	3.04	2.98	2.99	2.84	2.73	2.69
日高川町	高津尾	3.50	4.50	6.10	7.10	0.55	0.63	0.74	0.96	2.38	3.14	4.26	5.57	6.55	7.15	7.23	6.84	6.40	6.36	5.74	4.82	4.62	4.06	3.86	3.55	3.41	3.35	3.27	3.17
日高川町	川辺	3.30	4.60	5.90	6.40	0.94	1.05	1.23	1.43	1.62	3.21	4.31	5.36	6.10	6.95	7.26	7.23	7.16	7.05	6.60	5.99	5.49	5.07	4.79	4.53	4.39	4.28	4.20	4.10
御坊市	野口橋	4.00	5.50			1.17	1.17	1.19	1.28	1.56	1.72	2.96	4.05	4.65	5.07	5.40	5.40	5.40	5.29	5.01	4.67	4.36	4.08	3.82	3.61	3.43	3.31	3.24	3.20

※洪水予報等の状況

平成30年8月23日	23時50分	洪水予報第1号	氾濫警戒情報	川原河水位観測所で氾濫危険水位(レベル4)に到達する見込み。
平成30年8月24日	2時10分	ホットライン伝達	氾濫危険情報	川原河水位観測所で氾濫危険水位(レベル4)に到達し、さらに上昇するおそれあり。
平成30年8月24日	2時30分	洪水予報第2号	氾濫危険情報	川原河水位観測所で氾濫危険水位(レベル4)に到達し、氾濫のおそれあり。
平成30年8月24日	4時5分	ホットライン伝達	氾濫危険情報	川辺、高津尾水位観測所で氾濫危険水位(レベル4)に到達し、さらに上昇するおそれあり。
平成30年8月24日	4時50分	洪水予報第3号	氾濫危険情報	当分の間、氾濫危険水位(レベル4)を超える水位が続く見込み。
平成30年8月24日	10時00分	洪水予報第4号	氾濫警戒情報	氾濫危険水位(レベル4)を下回る。
平成30年8月24日	10時40分	洪水予報第5号	氾濫注意情報	避難判断水位(レベル3)を下回る。
平成30年8月24日	14時10分	洪水予報第6号	氾濫注意情報解除	氾濫注意水位(レベル2)を下回る。



台風21号(平成30年9月4日～5日)における南部川の水位状況と水位周知等について

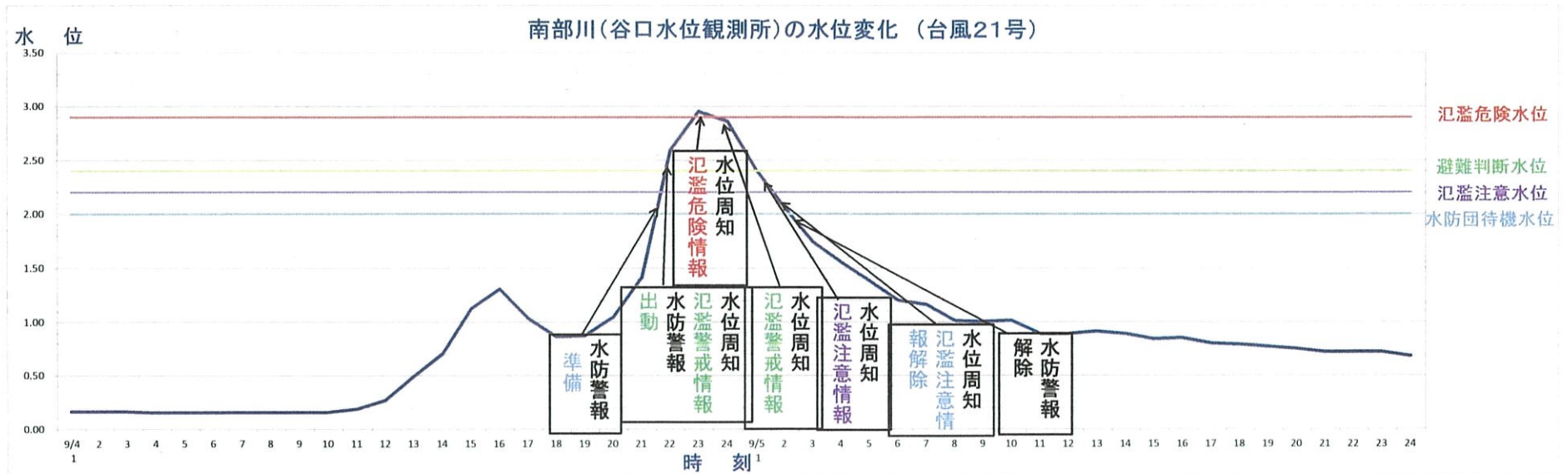
※平成30年9月4日～5日の各水位観測所での水位状況

(単位:m)

市町村名	観測所名	水防団待機水位	氾濫注意水位	避難判断水位	氾濫危険水位	時												刻											
						9/4 13	14	15	16	17	18	19	20	21	22	23	24	9/5 1	2	3	4	5	6	7	8	9	10	11	12
みなべ町	谷口	2.00	2.20	2.40	2.90	0.49	0.70	1.12	1.30	1.03	0.86	0.87	1.04	1.41	2.59	2.95	2.86	2.41	2.06	1.74	1.55	1.38	1.20	1.16	1.01	1.00	1.01	0.89	0.89
みなべ町	滝	3.40	4.00			2.08	2.58	2.55	2.35	2.16	2.07	2.12	2.42	3.36	4.18	4.18	3.84	3.54	3.28	2.99	2.77	2.58	2.45	2.38	2.28	2.21	2.17	2.11	2.03

※水位周知等の状況

平成30年9月 4日 21時40分	水防警報 出動の準備	谷口で水防団待機水位(レベル1)を超える。
平成30年9月 4日 21時50分	水防警報 出動	谷口で避難判断水位(レベル3)を超える。
平成30年9月 4日 21時50分	水位周知 氾濫警戒情報	谷口で避難判断水位(レベル3)を超える。
平成30年9月 4日 22時40分	水位周知 氾濫危険情報	谷口で氾濫危険水位(レベル4)を超える。
平成30年9月 4日 22時44分	ホットライン伝達 氾濫危険情報	谷口で氾濫危険水位(レベル4)を超え、さらに上昇するおそれあり。
平成30年9月 4日 23時50分	水位周知 氾濫警戒情報	谷口で氾濫危険水位(レベル4)を下回る。
平成30年9月 5日 1時10分	水位周知 氾濫注意情報	谷口で避難判断水位(レベル3)を下回る。
平成30年9月 5日 1時40分	水位周知 氾濫注意情報解除	谷口で氾濫注意水位(レベル2)を下回る。
平成30年9月 5日 2時10分	水防警報 解除	谷口で水防団待機水位(レベル1)を下回る。



秋雨前線(平成30年9月10日)における印南川の水位状況と水位周知について

※平成30年9月10日の山口水位観測所での水位状況

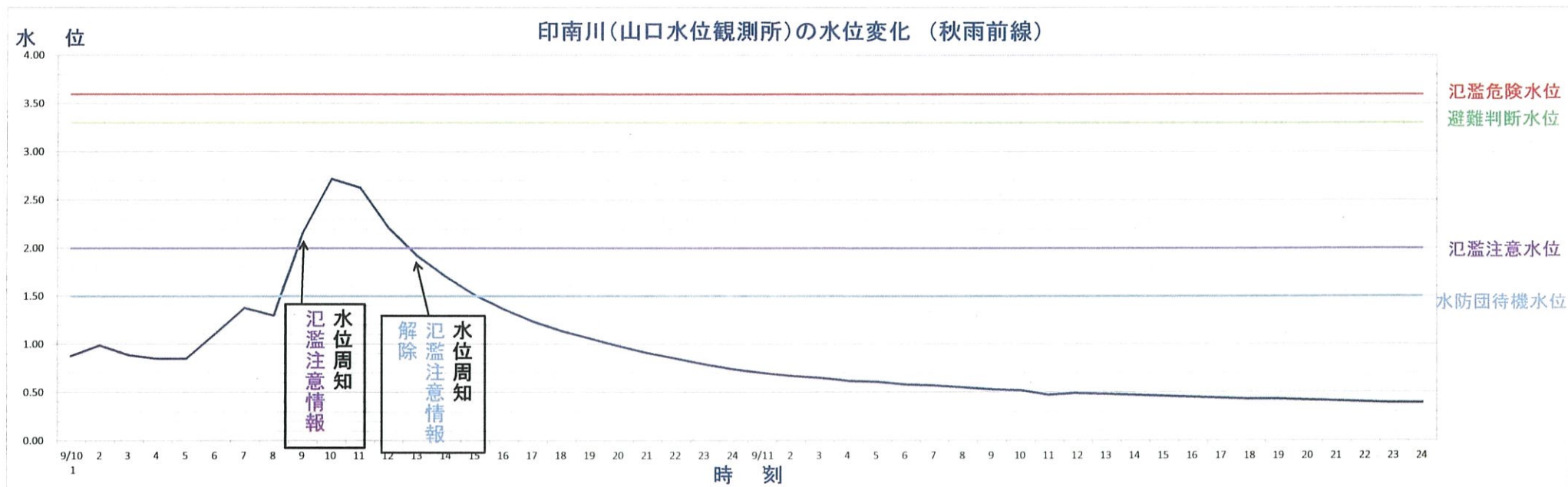
(単位:m)

市町村名	観測所名	水防団 待機水位	氾濫 注意水位	避難 判断水位	氾濫 危険水位	時												刻											
						1	2	3	4	5	6	7	8	9	10	11	12	13	14	15	16	17	18	19	20	21	22	23	24
印南町	山口	1.50	2.00	3.30	3.60	0.88	0.99	0.89	0.85	0.85	1.11	1.38	1.30	2.16	2.72	2.63	2.21	1.92	1.70	1.51	1.36	1.24	1.14	1.06	0.98	0.91	0.85	0.79	0.74

※水位周知の状況

平成30年9月10日 9時00分 水位周知 氾濫注意情報 山口水位観測所で氾濫注意水位(レベル2)を超える。

平成30年9月10日 12時50分 水位周知 氾濫注意情報解除 山口水位観測所で氾濫注意水位(レベル2)を下回る。



秋雨前線(平成30年9月10日)における切目川の水位状況と水位周知について

※平成30年9月10日の各水位観測所での水位状況

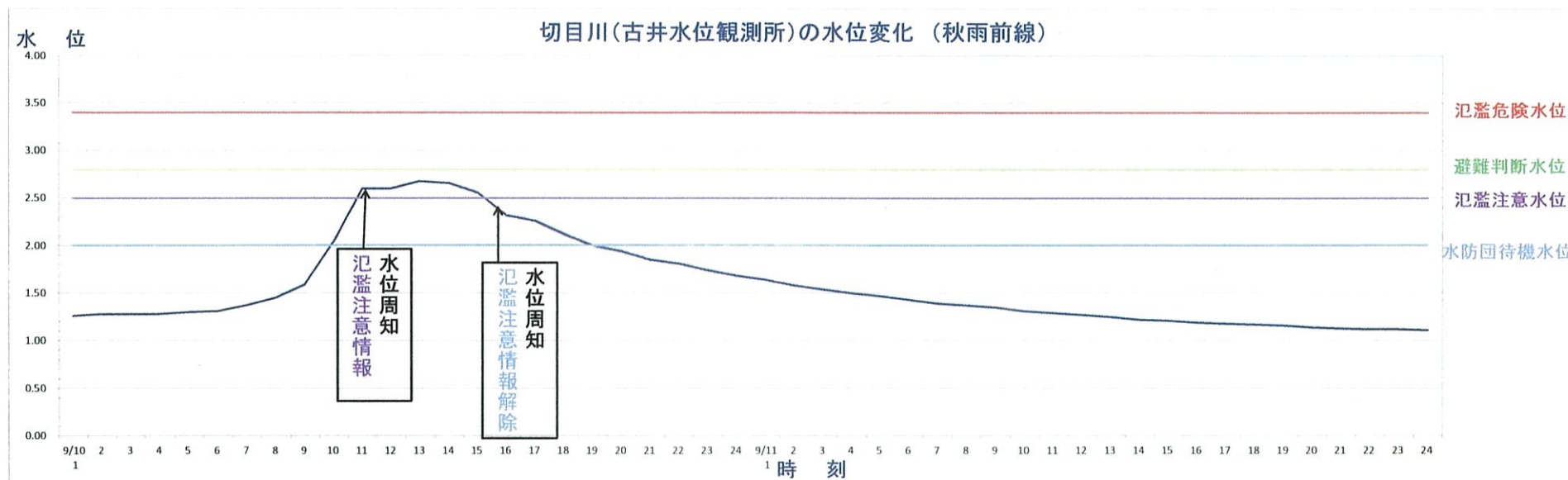
(単位:m)

市町村名	観測所名	水防団 待機水位	氾濫 注意水位	避難 判断水位	氾濫 危険水位	時 刻																							
						1	2	3	4	5	6	7	8	9	10	11	12	13	14	15	16	17	18	19	20	21	22	23	24
印南町	古井	2.00	2.50	2.80	3.40	1.26	1.28	1.28	1.28	1.30	1.31	1.37	1.45	1.59	2.04	2.60	2.60	2.68	2.66	2.56	2.32	2.26	2.12	2.00	1.94	1.85	1.81	1.74	1.68
印南町	古屋	3.60	3.90	4.30	4.90	1.37	1.41	1.41	1.42	1.42	1.44	1.51	1.61	1.79	2.43	2.94	3.06	2.92	2.78	2.69	2.60	2.44	2.36	2.26	2.17	2.04	1.95	1.91	1.82

※水位周知の状況

平成30年9月10日 10時50分 水位周知 氾濫注意情報 古井水位観測所で氾濫注意水位(レベル2)を超える。

平成30年9月10日 15時40分 水位周知 氾濫注意情報解除 古井水位観測所で氾濫注意水位(レベル2)を下回る。



秋雨前線(平成30年9月10日)における由良川の水位状況と水位情報通知について

※平成30年9月10日の里水位観測所での水位状況

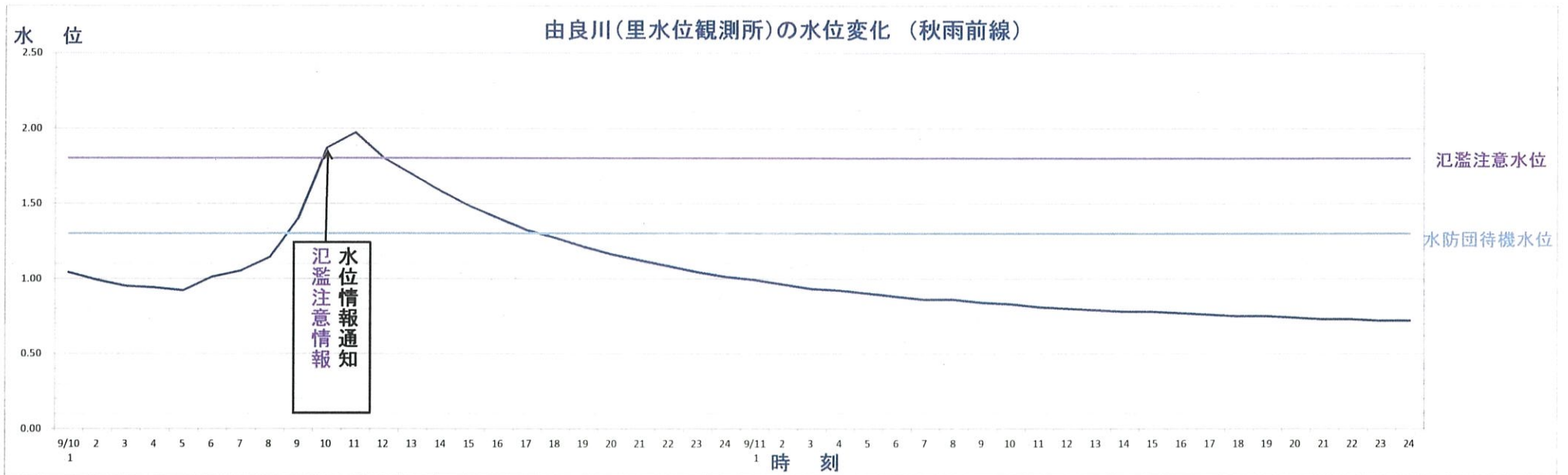
(単位:m)

市町村名	観測所名	水防団 待機水位	氾濫 注意水位	避難 判断水位	氾濫 危険水位	時 刻																							
						1	2	3	4	5	6	7	8	9	10	11	12	13	14	15	16	17	18	19	20	21	22	23	24
由良町	里	1.30	1.80			1.04	0.99	0.95	0.94	0.92	1.01	1.05	1.14	1.40	1.87	1.97	1.80	1.69	1.58	1.48	1.40	1.32	1.27	1.21	1.16	1.12	1.08	1.04	1.01

※水位情報通知の状況

w

平成30年9月10日 9時55分 水位情報通知 氾濫注意情報 里水位観測所で氾濫注意水位(レベル2)を超える。



台風24号(平成30年9月30日～10月1日)における西川の水位状況と水位情報通知について

※平成30年9月30日の各水位観測所での水位状況

(単位:m)

市町村名	観測所名	水防団 待機水位	氾濫 注意水位	避難 判断水位	氾濫 危険水位	時 刻																							
						1	2	3	4	5	6	7	8	9	10	11	12	13	14	15	16	17	18	19	20	21	22	23	24
美浜町	尾上橋	2.00	2.50			0.70	0.58	0.48	0.61	0.93	1.18	1.41	1.76	1.81	1.61	1.68	1.39	1.39	1.46	1.30	1.28	1.68	2.00	2.48	2.46	2.50	2.22	1.97	1.72
日高町	清水井橋	2.60	3.00			0.70	0.70	0.70	0.70	0.70	0.70	0.70	0.70	0.70	0.71	0.71	0.71	0.70	0.70	0.70	0.70	0.81	1.01	1.28	1.55	1.67	1.69	1.60	1.53

※水位情報通知の状況

平成30年9月30日 18時25分 水位情報通知 氾濫注意情報 尾上橋水位観測所で氾濫注意水位(レベル2)を超える。

