

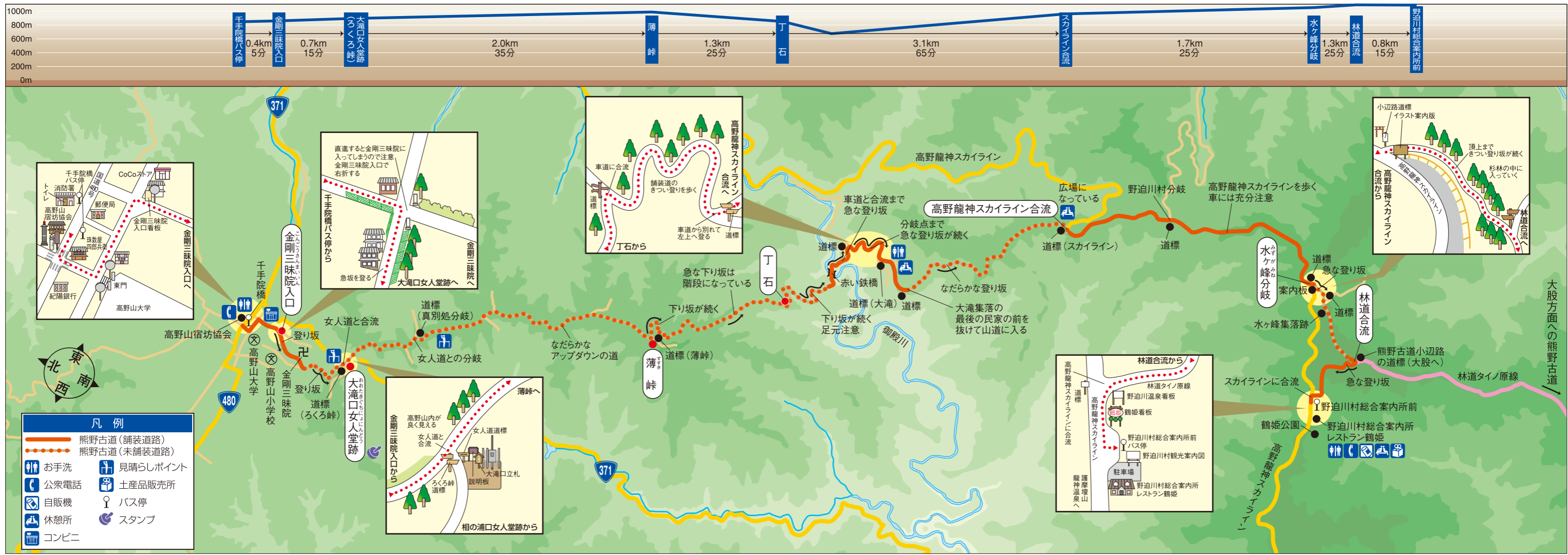
高野山(高野町)～水ヶ峰(奈良県野迫川村)

歩行距離 11.3km
標準歩行時間 3時間30分
標準所要時間 4時間35分

高野山から熊野本宮へ、
大滝口から大滝集落を抜

二大聖地を結ぶ小辺路のルート。高野七口のひとつ
けスカイラインに合流すると、水ヶ峰まではあと少し。

高野山と熊野本宮大社を結ぶ小辺路は、紀伊半島の山岳地帯を一直線に縦断する峠越えの参詣道です。全体的に険しい道が多い中で、水ヶ峰までのルートは、比較的歩きやすくなっています。途中高野龍神スカイラインを通りますので、車には注意しましょう。



スタート地点までのアクセス

大阪方面からは、南海高野線「難波駅」を起点に高野山極楽橋行き特急・快速急行・急行を利用して終点「極楽橋駅」へ。「極楽橋駅」からはケーブルカーを利用して「高野山駅」まで。「高野山駅」からは、南海りんかんバス奥の院前方面行き他を利用して「千手院橋」バス停下車。

■ 大阪方面から高野山へ

南海高野線 特急こうや停車駅 難波、新今宮、天下茶屋、堺東、金剛、河内長野、林間田園都市、橋本、極楽橋

南海高野線 快速急行・急行停車駅 難波、新今宮、天下茶屋、堺東、北野田、金剛、河内長野、三日市町、美加の台、林間田園都市からの各駅

急行は上記河内長野までの停車駅と河内長野からの各駅

お帰りは

「野迫川村総合案内所前」バス停でゴールし、南海りんかんバスを利用(便数が非常に少ないので事前に確認を)。「高野山駅」からケーブルカーで「極楽橋駅」へ。「極楽橋駅」から南海高野線を利用して大阪方面に戻ります。

■ 野迫川村総合案内所から大阪方面へ

野迫川村総合案内所前 高野山駅 約35分

高野山駅 ケーブルカー 極楽橋駅 約5分

極楽橋駅 南海高野線・特急 難波駅 約1時間20分

難波駅 南海りんかんバス 高野山駅 約11分

高野山駅 ケーブルカー 千手院橋 約5分

千手院橋 南海高野線・特急 難波駅 約1時間20分

※「野迫川村総合案内所前」から、「高野山駅」行きのバスは、冬期12月～2月の間運転休止となりますのでご注意ください。

※快速急行・急行利用の場合、「極楽橋駅」から「難波駅」まで約1時間35分

沿道の花ごよみ

金剛峯寺はじめ山内 桜...見頃 4月中旬～下旬

金剛峯寺門前 シダレ桜...見頃 5月上旬

金剛三昧院はじめ山内各所 シャクナゲ...見頃 5月上旬～中旬

山内各所 紅葉...見頃 10月下旬～11月中旬

花の見頃は年により異なる場合があります。

街道マップ「小辺路 高野山～水ヶ峰」


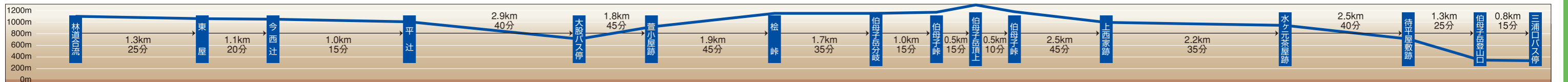
水ヶ峰～柳本橋(P6)

みずがみね [水ヶ峰 (奈良県野迫川村) ~ 三浦口 (奈良県十津川村) ~ 柳本橋 (奈良県十津川村)]

歩行距離 43.0km
標準歩行時間 13時間10分
標準所要時間 17時間30分

水ヶ峰分岐から、伯母子峠・三浦峠と1000m級の峠を2つ越えて、十津川温泉までのコース。

高野山を出発して水ヶ峰を越え、伯母子峠、三浦峠と1000m級の峠を2つ越えて十津川温泉に至るロングコース。途中、大股と五百瀬で宿泊し、2泊3日で踏破する熟練者向けのハードなコースです。手つかずの自然が残り、徒歩でしか行けないところも多く、往時の古道を体感出来ます。



街道マップ「小辺路 水ヶ峰 ~ 三浦口 ~ 柳本橋」

十津川温泉 ~ 熊野本宮大社その1 (P8)

とつかわおんせん [十津川温泉(奈良県十津川村) ~ 熊野本宮大社(田辺市本宮町) その1]

歩行距離 15.2km
標準歩行時間 5時間10分
標準所要時間 6時間45分

十津川温泉から熊野本宮大社へ、小辺路の最終ルート。
三十三観音に見守られながら果無峠を越え、いざ本宮へ。

熊野本宮大社への最後の峠越えのこの道は、今も古道の雰囲気を残しています。特に果無峠の登りには石畳も残っており、地元の信者によって祀られた三十三体の観音石仏は、峠を歩く人々を見守ってくれています。ハードなコースの中にも古道を感じられる区間です。



スタート地点までのアクセス

近鉄大阪線「大和八木駅」を起点に、近鉄南大阪線「高田市駅」、近鉄御所線・JR和歌山線「御所駅」、JR和歌山線「五条駅」を経由して、十津川温泉方面に運転している奈良交通のバスを利用し、(五條駅~十津川温泉間にも区間運転あり)「十津川温泉」バス停下車。
バス停周辺に旅館・民宿が集まっている他、少し離れた上湯温泉にもお宿があります。



ひとくちメモ

このコースをお歩きいただくには、前日に十津川温泉に入り、十津川温泉で宿泊。翌日早朝に熊野本宮大社に向かって歩き、熊野本宮大社参拝後、紀伊田辺駅又は、新宮駅経由でお帰りになる行程を組むのが一般的です。
十津川村でのお泊まりは、十津川温泉バス停周辺の平谷地区にひらける十津川温泉でのお泊まりが便利です。
お問い合わせ：十津川村観光協会 0746-63-0200

標準の歩行記録(参考行程:見学時間等を含む。十津川温泉で宿泊し、起点柳本橋から歩きました。)

十津川温泉バス停	7:30	柳本橋	7:40	果無集落	8:30	観音堂	9:30	果無峠	9:40	三十三石	11:05	11:10
(急坂の途中で休憩)												
七色分岐	11:25	林道出合	11:30	八木尾バス停	12:05	道の駅奥熊野古道ほんぐう	12:12	平岩口バス停	12:40	13:20		
(道の駅食堂で遅めの昼食)												
三軒茶屋跡	13:45	祓殿王子	13:50	熊野本宮大社	14:25	14:30	14:33	15時過ぎのバスで紀伊田辺駅経由で大阪方面へ戻りました				

街道マップ「小辺路」十津川温泉〜熊野本宮大社その1
十津川温泉〜熊野本宮大社その2 (P10)

とつかわおんせん [十津川温泉 (奈良県十津川村) ~ 熊野本宮大社 (田辺市本宮町) その2]

歩行距離 15.2km
標準歩行時間 5時間10分
標準所要時間 6時間45分

十津川温泉から熊野本宮大社へ、小辺路の最終ルート。
三十三観音に見守られながら果無峠を越え、いざ本宮へ。

果無峠を越えてからは、ひたすら下ります。急なところもあるので、足元に充分注意しましょう。八木尾のバス停まで降りると、熊野本宮大社までは、ほぼ国道沿いに進みます。三軒茶屋跡で熊野古道(中辺路)に合流すれば、目的地熊野本宮大社まではあと一息です。



お帰りは

「本宮大社前」バス停でゴールし、大阪方面へは龍神バス紀伊田辺駅行に乗車し、「紀伊田辺駅」からJRきのくに線を利用します。名古屋方面へは、熊野交通または奈良交通バス新宮駅行に乗車し、「新宮駅」からJR紀勢本線を利用します。

熊野本宮大社から大阪方面へ

本宮大社前	龍神バス	紀伊田辺駅	天王寺駅
	約2時間	約1時間47分	

熊野本宮大社から名古屋方面へ

本宮大社前	熊野交通・奈良交通	新宮駅	名古屋駅
	約1時間5分 ~約1時間25分	約3時間15分	

ひとくちメモ

- ハイキングの後に本宮町内でもう一泊するのがおすすめ・・・十津川温泉の出発を遅めにし、本宮町内でもう一泊するのがおすすめです。本宮町内には、湯の峰温泉・川湯温泉・渡瀬温泉と、特色の異なる3つの大きな温泉地があります。
- これらの温泉で宿泊し、翌日、本宮町内の熊野古道を歩き、紀伊田辺駅・新宮駅等のターミナルを経由し、お帰りになるのもよいでしょう。

お問い合わせ：熊野本宮観光協会 0735-42-0735

標準の歩行記録 (参考行程: 見学時間等を含む。十津川温泉で宿泊し、起点柳本橋から歩きました。)

十津川温泉バス停	柳本橋	果無集落	観音堂	果無峠	三十三石
7:30	7:40	8:30	9:30	9:40	10:05
			(急坂の途中で休憩)		11:05
七色分岐	林道出合	八木尾バス停	道の駅奥熊野古道ほんぐう	平岩口バス停	
11:25	11:30	12:05	12:12	12:40	13:20
			(道の駅食堂で遅めの昼食)		
三軒茶屋跡	祓殿王子	熊野本宮大社	15時過ぎのバスで紀伊田辺駅経由で大阪方面へ戻りました		
13:45	13:50	14:25	14:30	14:33	