

社会資本総合整備計画 事後評価書

平成28年4月25日

計画の名称	快適で安全な港湾環境の整備（地域活性化）									
計画の期間	平成22年度～平成26年度（5年間）			交付対象	和歌山県					
計画の目標	放置艇対策により快適な水域環境や周辺景観の保全を推進することで、港湾利用者と地域住民の安全と安心を確保する。									
計画の成果目標（定量的指標）	・和歌山下津港、加太港及び日高港に不法係留する放置艇約1,540隻（和歌山下津港：1,363隻・加太港：37隻・日高港：134隻）のうち、港湾施設において、H26年度までに、852隻の放置艇を収容する。									
定量的指標の定義及び算定式							定量的指標の現況値及び目標値			備考
							当初現況値 (H22当初)	中間目標値 (H24末)	最終目標値 (H26末)	
	収容施設整備の推進による、H22年度以降の放置艇収容隻数を算出する。 (放置艇収容隻数の割合) = (放置艇収容隻数 / 現況の放置艇隻数 : 1,540隻) × 100 (%)						0隻 { 0 % }	472隻 { 30.6 % }	852隻 { 55.3 % }	
全体事業費	合計 (A+B+C)	2,233百万円	A	1,844百万円	B	百万円	C	389百万円	効果促進事業費の割合 C / (A+B+C)	17.42%

事後評価（中間評価）

○事後評価（中間評価）の実施体制、実施時期	
事後評価（中間評価）の実施体制	事後評価（中間評価）の実施時期
和歌山県において評価を実施	事業完了後 公表の方法 和歌山県ホームページで公表

1. 交付対象事業の進捗状況（○：計画期間中に完成 △：計画期間終了後に完成見込み（備考欄に完成予定時期を記入） —：その他（備考欄へ具体的に記入（中止、未実施等））

交付対象事業													全体事業費 (百万円)	進捗状況	備考			
A 港湾事業（海岸事業）																		
番号	事業種別	地域種別	交付対象	直接間接	事業者	港湾種別	省略工種	要素となる事業名	事業内容 (延長・面積・水深等)	港湾・地区名	事業実施期間（年度）							
											H22	H23	H24	H25	H26			
【放置艇対策】																		
1-A-1	港湾	内地	和歌山県	直接	—	特重	建設	小型船係留施設の建設（-2.0m物揚場、泊地）	水深D=-2.0m、延長L=900m、面積0.5h	和歌山下津港・内港地区	■■■■■	■■■■■	■■■■■	■■■■■	■■■■■	524.0	△	H28
1-A-79	港湾	内地	和歌山県	直接	—	特重	建設	小型船係留施設の建設（小型船係留施設、泊地）	物揚場L=200m、防波堤L=260m	和歌山下津港・有田地区	■■■■■	■■■■■	■■■■■	■■■■■	■■■■■	500.0	△	H29
1-A-115	港湾	内地	和歌山県	直接	—	特重	建設	小型船係留施設の建設（小型船係留施設、泊地）	簡易係留施設	和歌山下津港・下津地区	■■■■■	■■■■■	■■■■■	■■■■■	■■■■■	70.0	—	未実施
1-A-116	港湾	内地	和歌山県	直接	—	特重	建設	小型船係留施設の建設（小型船係留施設、泊地）	水深D=-1.5m、延長L=300m、面積0.9h	和歌山下津港・冷水地区	■■■■■	■■■■■	■■■■■	■■■■■	■■■■■	40.0	△	H28
1-A-80	港湾	内地	和歌山県	直接	—	地方	改良	小型船係留施設の建設（小型船係留施設、泊地）	簡易係留施設	加太港・加太地区	■■■■■	■■■■■	■■■■■	■■■■■	■■■■■	55.0	—	未実施
1-A-6	港湾	内地	和歌山県	直接	—	重要	改良	小型船係留施設の建設（小型船係留施設、泊地）	水深D=-2.0m、延長L=225m、面積0.2h	日高港・塩屋地区	■■■■■	■■■■■	■■■■■	■■■■■	■■■■■	5.0	△	H28
1-A-7	港湾	内地	和歌山県	直接	—	重要	改良	小型船係留施設の建設（小型船係留施設、泊地）	水深D=-1.5m、延長L=214m、面積0.2h	日高港・西川地区	■■■■■	■■■■■	■■■■■	■■■■■	■■■■■	85.0	○	
1-A-8	港湾	内地	和歌山県	直接	—	重要	改良	小型船係留施設の建設（小型船係留施設、泊地）	水深D=-1.5m、延長L=44m、面積0.1h	日高港・西川地区	■■■■■	■■■■■	■■■■■	■■■■■	■■■■■	19.0	—	未実施
1-A-9	港湾	内地	和歌山県	直接	—	重要	改良	小型船係留施設の建設（小型船係留施設、泊地）	水深D=-1.5m、延長L=83m、面積0.1h	日高港・西川地区	■■■■■	■■■■■	■■■■■	■■■■■	■■■■■	56.0	—	未実施
1-A-10	港湾	内地	和歌山県	直接	—	重要	改良	小型船係留施設の建設（小型船係留施設、泊地）	水深D=-2.0m、延長L=65m、面積0.1h	日高港・塩屋地区	■■■■■	■■■■■	■■■■■	■■■■■	■■■■■	6.0	—	未実施
【大規模地震等の災害に備えた施設整備】																		
【港湾利用者の利便性・安全性の向上】																		
1-A-14	港湾	内地	和歌山県	直接	—	特重	建設	(臨)紀の川右岸線	バイパス L=1,200m	和歌山下津港・本港地区	■■■■■	■■■■■	■■■■■	■■■■■	■■■■■	484.0	○	
											合計			1,844.0				

B 関連社会資本整備事業													全体事業費 (百万円)	進捗状況	備考			
番号	事業種別	地域種別	交付対象	直接間接	事業者	省略工種	要素となる事業名	事業内容 (延長・面積等)	市町村名 港湾・地区名	事業実施期間（年度）								
											H22	H23				H24	H25	H26
											合計					0		
番号	一体的に実施することにより期待される効果													備考				

C 効果促進事業													全体事業費 (百万円)	進捗状況	備考		
番号	事業種別	地域種別	交付対象	直接間接	事業者	省略工種	要素となる事業名	事業内容	市町村名 港湾・地区名	事業実施期間（年度）							
											H22	H23				H24	H25
1-C-7	施設整備	内地	和歌山県	直接	—	臨港道路整備	臨港道路整備事業（青岸地区）	延長 L=530m	和歌山下津港・青岸地区	■■■■■	■■■■■	■■■■■	■■■■■	■■■■■	90	○	
1-C-6	施設整備	内地	和歌山県	直接	—	駐車場整備	駐車場整備事業	小型船係留施設の駐車場整備事業	日高港・西川地区	■■■■■	■■■■■	■■■■■	■■■■■	■■■■■	4	—	未実施
1-C-8	施設整備	内地	和歌山県	直接	—	駐車場整備	駐車場整備事業（内港地区）	小型船係留施設の駐車場整備事業	和歌山下津港・内港地区	■■■■■	■■■■■	■■■■■	■■■■■	70	△	H27	
1-C-11	施設整備	内地	和歌山県	直接	—	駐車場整備	駐車場整備事業（有田地区）	小型船係留施設の駐車場整備事業	和歌山下津港・有田地区	■■■■■	■■■■■	■■■■■	■■■■■	100.0	—	未実施	
1-C-29	施設整備	内地	和歌山県	直接	—	駐車場整備	駐車場整備事業（下津地区）	小型船係留施設の駐車場整備事業	和歌山下津港・下津地区	■■■■■	■■■■■	■■■■■	■■■■■	30.0	—	未実施	

1-C-30	施設整備	内地	和歌山県	直接	-	駐車場整備	駐車場整備事業(加太地区)	小型船係留施設の駐車場整備事業	加太港・加太地区						30.0	-	未実施
1-C-35	施設整備	内地	和歌山県	直接	-	駐車場整備	駐車場整備事業(冷水地区)	小型船係留施設の駐車場整備事業	和歌山下津港・冷水地区						10.0	-	未実施
1-C-9	計画策定	内地	和歌山県	直接	-	放置艇収容計画策定	放置艇収容計画策定事業	港湾施設 5施設	和歌山下津港	●●●●●●●●					40	-	未実施
1-C-27	計画策定	内地	和歌山県	直接	-	放置艇収容計画策定	放置艇収容計画策定事業	港湾施設 2地区	日高港	●●●●●					10	-	未実施
1-C-28	計画策定	内地	和歌山県	直接	-	放置艇収容計画策定	放置艇収容計画策定事業	港湾施設 1地区	加太港	●●●●●					5	-	未実施
合計													389				

番号	一体的に実施することにより期待される効果																備考
1-C-7	港湾事業(1-A-14)と一体的に実施することにより、港湾貨物輸送を効率化し、港湾利用者の利便性向上を図る。																
1-C-6	港湾事業(1-A-9)と一体的に実施することにより、係留施設の利便性を高め、また、プレジャーボート利用時の違法駐車を防止し、周辺環境の維持を図る。																
1-C-8	港湾事業(1-A-1)と一体的に実施することにより、係留施設の利便性を高め、また、プレジャーボート利用時の違法駐車を防止し、周辺環境の維持を図る。																
1-C-11	港湾事業(1-A-79)と一体的に実施することにより、係留施設の利便性を高め、また、プレジャーボート利用時の違法駐車を防止し、周辺環境の維持を図る。																
1-C-29	港湾事業(1-A-115)と一体的に実施することにより、係留施設の利便性を高め、また、プレジャーボート利用時の違法駐車を防止し、周辺環境の維持を図る。																
1-C-30	港湾事業(1-A-80)と一体的に実施することにより、係留施設の利便性を高め、また、プレジャーボート利用時の違法駐車を防止し、周辺環境の維持を図る。																
1-C-35	港湾事業(1-A-116)と一体的に実施することにより、係留施設の利便性を高め、また、プレジャーボート利用時の違法駐車を防止し、周辺環境の維持を図る。																
1-C-9	港湾事業(1-A-1・1-A-79・1-A-116)と一体的に整備することにより、和歌山下津港内の放置艇収容を促進する。																
1-C-27	港湾事業(1-A-6~1-A-10)と一体的に整備することにより、日高港内の放置艇収容を促進する。																
1-C-28	港湾事業(1-A-80)と一体的に整備することにより、加太港内の放置艇収容を促進する。																

その他関連する事業

計画の名称		快適で安全な港湾環境の整備(防災・安全)															
事業種別		交付対象	要素となる事業名(事業箇所)					市町村名	全体事業費(百万円)	備考							
1-A-2	港湾	海南市	小型船係留施設の建設(-2.0m物揚場、泊地)					和歌山下津港・海南地区	403.1	「防災・安全移行先」							
1-A-3	港湾	海南市	小型船係留施設の建設(-2.0m物揚場、泊地)					和歌山下津港・海南地区	235.2	「防災・安全移行先」							
1-A-4	港湾	海南市	小型船係留施設の建設(-2.0m物揚場、泊地)					和歌山下津港・冷水地区	137.7	「防災・安全移行先」							
1-A-5	港湾	海南市	小型船係留施設の建設(-2.0m物揚場、泊地)					和歌山下津港・下津地区	106.0	「防災・安全移行先」							
1-A-73	港湾	和歌山県	防波堤北(避難港)					由良港・由良町	640.0	「防災・安全移行先」							
1-A-74	港湾	和歌山県	防波堤南(避難港)					由良港・日高町									
1-A-75	海岸	和歌山県	防波堤北(津波) 由良港海岸港湾海岸整備(津波)					由良港・由良町	160.0	「防災・安全移行先」							
1-A-76	海岸	和歌山県	防波堤南(津波) 由良港海岸港湾海岸整備(津波)					由良港・日高町									
1-A-11	港湾	和歌山県	防波堤北					湯浅広港・湯浅地区	400.3	「防災・安全移行先」							
1-A-12	港湾	和歌山県	防波堤南					湯浅広港・広地区	140.0	「防災・安全移行先」							
1-A-77	港湾	和歌山県	橋梁耐震化対策					和歌山下津港・嵯賀崎地区	400.0	「防災・安全移行先」							
1-A-78	港湾	和歌山県	橋梁耐震化対策					和歌山下津港・青岸地区	260.0	「防災・安全移行先」							
1-A-109	港湾	和歌山県	橋梁耐震化対策					和歌山下津港・海南地区	400.0								
1-A-13	港湾	和歌山県	防災拠点港の整備					新宮港・三輪崎地区	604.2								
1-A-30	港湾	和歌山県	道路(改良)【七号臨港道路】					和歌山下津港・本港地区	33.9	「防災・安全移行先」							
1-A-31	港湾	和歌山県	橋梁塗装【青岸橋】					和歌山下津港・本港地区	281.7	「防災・安全移行先」							
1-A-110	港湾	和歌山県	橋梁塗装【亀ノ川橋】					和歌山下津港・布引地区	15.0								
1-A-81	港湾	和歌山県	簡易標識LED化【青岸橋】					和歌山下津港・本港地区	12.0	「防災・安全移行先」							
1-A-82	港湾	和歌山県	道路(改良)【一号臨港道路】					和歌山下津港・本港地区	99.0	「防災・安全移行先」							
1-A-32	港湾	和歌山県	岸壁(-5.5m)防舷材【雑賀崎第2・3岸壁】					和歌山下津港・本港地区	22.2	「防災・安全移行先」							
1-A-33	港湾	和歌山県	栈橋(2)(-6.1m)下部【薬種畑栈橋】					和歌山下津港・本港地区	30.0	「防災・安全移行先」							
1-A-83	港湾	和歌山県	岸壁(-5.5m)改良【青岸第3岸壁】					和歌山下津港・本港地区	5.0	「防災・安全移行先」							
1-A-84	港湾	和歌山県	岸壁(-4.5m)改良【中ふ頭第五岸壁】					和歌山下津港・本港地区	16.0	「防災・安全移行先」							
1-A-104	港湾	和歌山県	岸壁(-4.5m)改良【中ふ頭第五岸壁】					和歌山下津港・本港地区	60.0	「防災・安全移行先」							
1-A-85	港湾	和歌山県	岸壁(-10.0m)改良【中ふ頭第一・二岸壁】					和歌山下津港・本港地区	120.0	「防災・安全移行先」							
1-A-86	港湾	和歌山県	岸壁(-10.0m)改良【中ふ頭第一～三岸壁】					和歌山下津港・本港地区	20.0	「防災・安全移行先」							
1-A-34	港湾	和歌山県	岸壁(-10.0m)改良【中ふ頭第四岸壁】					和歌山下津港・本港地区	15.0	「防災・安全移行先」							
1-A-35	港湾	和歌山県	岸壁(-10.0m)改良(2)【中ふ頭第三・四岸壁】					和歌山下津港・本港地区	251.6	「防災・安全移行先」							
1-A-87	港湾	和歌山県	岸壁(-12.0m)改良【西浜第3岸壁】					和歌山下津港・本港地区	15.0	「防災・安全移行先」							
1-A-88	港湾	和歌山県	岸壁(-5.5m)改良【西浜第4岸壁】					和歌山下津港・本港地区	6.0	「防災・安全移行先」							
1-A-89	港湾	和歌山県	係留施設改良【築港ボートパーク】					和歌山下津港・本港地区	21.0	「防災・安全移行先」							
1-A-90	港湾	和歌山県	係留施設改良【築港第二栈橋】					和歌山下津港・本港地区	44.0	「防災・安全移行先」							
1-A-36	港湾	和歌山県	毛見防波堤(北)改良【毛見防波堤(北)】					和歌山下津港・毛見地区	57.3	「防災・安全移行先」							
1-A-37	港湾	和歌山県	毛見護岸防波舗装【毛見護岸防波】					和歌山下津港・毛見地区	17.4	「防災・安全移行先」							
1-A-38	港湾	和歌山県	毛見防波堤(南)舗装【毛見防波堤(南)】					和歌山下津港・毛見地区	154.4	「防災・安全移行先」							
1-A-91	港湾	和歌山県	簡易標識LED化【サンブリッジ】					和歌山下津港・毛見地区	15.0	「防災・安全移行先」							
1-A-92	港湾	和歌山県	簡易標識LED化【ムーンブリッジ】					和歌山下津港・毛見地区	21.0	「防災・安全移行先」							
1-A-93	港湾	和歌山県	岸壁(-5.5m)改良【日方岸壁】					和歌山下津港・海南港区	108.0	「防災・安全移行先」							
1-A-105	港湾	和歌山県	護岸改良【第一号護岸】					和歌山下津港・海南港区	50.0	「防災・安全移行先」							



1-A- 65	港湾	和歌山県	物揚場 (-3.0m) 改良【物揚場 (-3.0m)】	日置港・日置地区	99.0	防災・安全移行先
1-A- 66	港湾	和歌山県	航路(-4.5m) 浚渫【第一航路】	日置港・日置地区	38.2	防災・安全移行先
1-A- 67	港湾	和歌山県	航路(-3.5m) 浚渫【第二航路】	日置港・日置地区	37.2	防災・安全移行先
1-A- 68	港湾	和歌山県	泊地(-2.0m~-4.0m) 浚渫【港湾泊地】	日置港・日置地区	69.0	防災・安全移行先
1-A- 69	港湾	和歌山県	泊地(-2.0m) 浚渫【小型船舶泊地】	日置港・日置地区	6.0	防災・安全移行先
1-A- 108	港湾	和歌山県	防波堤改良【防波堤】	日置港・日置地区	232.0	防災・安全移行先
1-A- 100	港湾	和歌山県	泊地(-1.8m) 浚渫【西向泊地】	古座港・西向地区	58.0	防災・安全移行先
1-A- 101	港湾	和歌山県	泊地(-1.8m) 浚渫【古座泊地】	古座港・古座地区	83.0	防災・安全移行先
1-A- 102	港湾	和歌山県	航路(-1.8m) 浚渫【古座川航路(2)】	古座港・西向地区	90.0	防災・安全移行先
1-A- 103	港湾	和歌山県	航路(-2.0~-4.0m) 浚渫【古座川航路(1)】	古座港・古座地区	15.0	防災・安全移行先
1-A- 144	港湾	和歌山県	物揚場(-2.0m)改良【古座物揚場】	古座港・古座地区	40.0	
1-A- 145	港湾	和歌山県	係船岸(-1.0m)改良【古座第二係船岸】	古座港・古座地区	40.0	
1-A- 114	港湾	和歌山県	船揚場改良	袋港・袋地区	12.0	防災・安全移行先
1-A- 70	港湾	和歌山県	臨港道路舗装補修【新宮港臨港線】	新宮港・三輪崎地区	118.0	防災・安全移行先
1-A- 71	港湾	和歌山県	係船護岸エプロン打ち替え【泊渠係船護岸】	新宮港・三輪崎地区	60.0	防災・安全移行先
1-A- 99	港湾	和歌山県	岸壁エプロン打ち替え【三輪崎第1、2号岸壁】	新宮港・三輪崎地区	39.0	防災・安全移行先
1-A- 72	港湾	和歌山県	岸壁(-9.0m) 防舷材取替【旅客船岸壁】	新宮港・宇久井地区	27.0	防災・安全移行先
1-A- 15	港湾	和歌山県	維持管理計画策定事業	和歌山下津港	41.0	防災・安全移行先
1-A- 16	港湾	和歌山県	維持管理計画策定事業	日高港	12.0	防災・安全移行先
1-A- 17	港湾	和歌山県	維持管理計画策定事業	大川港	1.5	防災・安全移行先
1-A- 18	港湾	和歌山県	維持管理計画策定事業	加太港	14.0	防災・安全移行先
1-A- 19	港湾	和歌山県	維持管理計画策定事業	湯浅広港	14.0	防災・安全移行先
1-A- 20	港湾	和歌山県	維持管理計画策定事業	由良港	21.0	防災・安全移行先
1-A- 21	港湾	和歌山県	維持管理計画策定事業	文里港	11.5	防災・安全移行先
1-A- 22	港湾	和歌山県	維持管理計画策定事業	日置港	6.0	防災・安全移行先
1-A- 23	港湾	和歌山県	維持管理計画策定事業	袋港	3.5	防災・安全移行先
1-A- 24	港湾	和歌山県	維持管理計画策定事業	大島港	3.5	防災・安全移行先
1-A- 25	港湾	和歌山県	維持管理計画策定事業	古座港	2.5	防災・安全移行先
1-A- 26	港湾	和歌山県	維持管理計画策定事業	浦神港	3.0	防災・安全移行先
1-A- 27	港湾	和歌山県	維持管理計画策定事業	勝浦港	2.5	防災・安全移行先
1-A- 28	港湾	和歌山県	維持管理計画策定事業	宇久井港	7.0	防災・安全移行先
1-A- 29	港湾	和歌山県	維持管理計画策定事業	新宮港	7.5	防災・安全移行先
1-B- 1	航路	和歌山県	航路標識設置	湯浅広港・広地区	2	防災・安全移行先
1-B- 2	航路	和歌山県	航路標識設置	新宮港・三輪崎地区	6	防災・安全移行先
1-C- 1	施設整備	海南市	観光案内情報板の整備	和歌山下津港・海南地区	1	防災・安全移行先
1-C- 2	施設整備	海南市	駐車場整備事業 (海南地区①)	和歌山下津港・海南地区①	36	防災・安全移行先
1-C- 3	施設整備	海南市	駐車場整備事業 (海南地区②)	和歌山下津港・海南地区②	24	防災・安全移行先
1-C- 4	施設整備	海南市	駐車場整備事業 (冷水地区)	和歌山下津港・冷水地区	12	防災・安全移行先
1-C- 5	施設整備	海南市	駐車場整備事業 (下津地区)	和歌山下津港・下津地区	12	防災・安全移行先
1-C- 10	施設整備・観測	和歌山県	波高計設置・観測	新宮港・三輪崎地区	40	防災・安全移行先
1-C- 31	計画・調査	和歌山県	防災拠点港の性能確認	新宮港	30	防災・安全移行先
1-C- 12	港湾	和歌山県	維持管理計画策定事業	和歌山下津港	8	防災・安全移行先
1-C- 13	港湾	和歌山県	維持管理計画策定事業	日高港	2	防災・安全移行先
1-C- 14	港湾	和歌山県	維持管理計画策定事業	大川港	0.5	防災・安全移行先
1-C- 15	港湾	和歌山県	維持管理計画策定事業	加太港	3	防災・安全移行先
1-C- 16	港湾	和歌山県	維持管理計画策定事業	湯浅広港	3	防災・安全移行先
1-C- 17	港湾	和歌山県	維持管理計画策定事業	由良港	4	防災・安全移行先
1-C- 18	港湾	和歌山県	維持管理計画策定事業	文里港	2	防災・安全移行先
1-C- 19	港湾	和歌山県	維持管理計画策定事業	日置港	1	防災・安全移行先
1-C- 20	港湾	和歌山県	維持管理計画策定事業	袋港	0.5	防災・安全移行先
1-C- 21	港湾	和歌山県	維持管理計画策定事業	大島港	0.5	防災・安全移行先
1-C- 22	港湾	和歌山県	維持管理計画策定事業	古座港	0.5	防災・安全移行先
1-C- 23	港湾	和歌山県	維持管理計画策定事業	浦神港	1	防災・安全移行先
1-C- 24	港湾	和歌山県	維持管理計画策定事業	勝浦港	0.5	防災・安全移行先
1-C- 25	港湾	和歌山県	維持管理計画策定事業	宇久井港	2	防災・安全移行先
1-C- 26	港湾	和歌山県	維持管理計画策定事業	新宮港	1.5	防災・安全移行先
合計					9,172	

2. 事業効果の発現状況、目標値の達成状況

I 定量的指標に関連する  
交付対象事業の効果の発現状況

・和歌山下津港、加太港、日高港の放置艇対策により快適な水域環境や周辺景観の保全に加えて、港湾利用者と地域住民の安全と安心を向上できた。

II 定量的指標の達成状況	指標①（H22年度以降の放置艇収容隻数）	最終目標値	852 隻	目標値と実績値に差が出た要因	地元やプレジャーボート所有者との調整に日数を要したため
		最終実績値	552 隻 65%		
III 定量的指標以外の交付対象事業の効果の発現（必要に応じて記述）					
3. 特記事項（今後の方針等）					
<p>小型船舶係留施設整備事業については、次期整備計画にも位置づけて整備を推進していく。</p> <p>なお、効果促進事業においては、小型船舶係留施設における駐車場整備を基幹事業とともに実施することにより利便性を高めた。さらには青岸地区における臨港道路の整備により紀の川右岸線の利便性を向上させた。</p>					

社会資本総合整備計画図

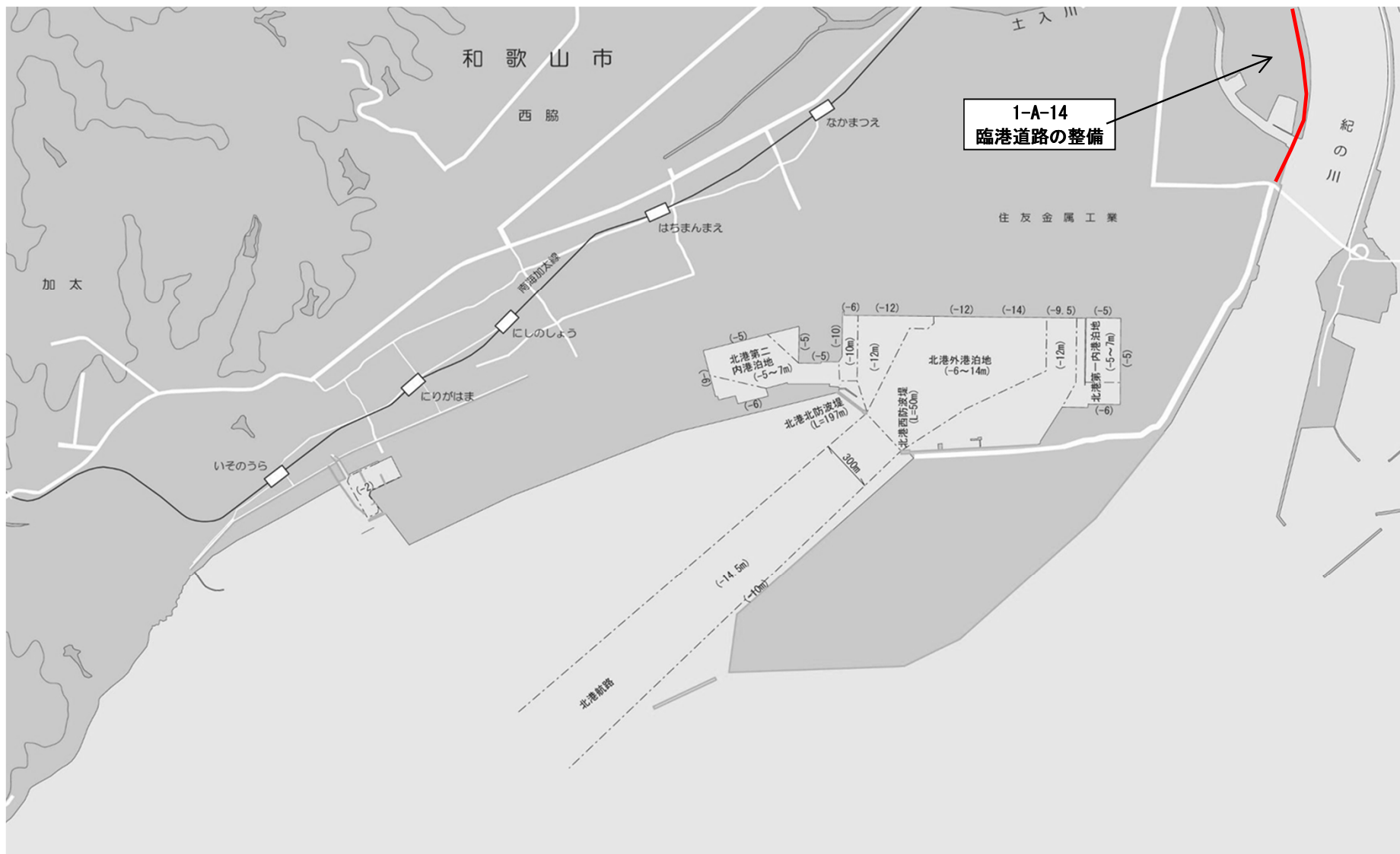
計画の名称	快適で安全な港湾環境の整備（地域活性化）		
計画の期間	平成22年度 ～ 平成26年度（5年間）	交付対象	和歌山県



# 社会資本総合整備計画図

計画の名称	快適で安全な港湾環境の整備（地域活性化）		
計画の期間	平成22年度 ～ 平成26年度（5年間）	交付対象	和歌山県

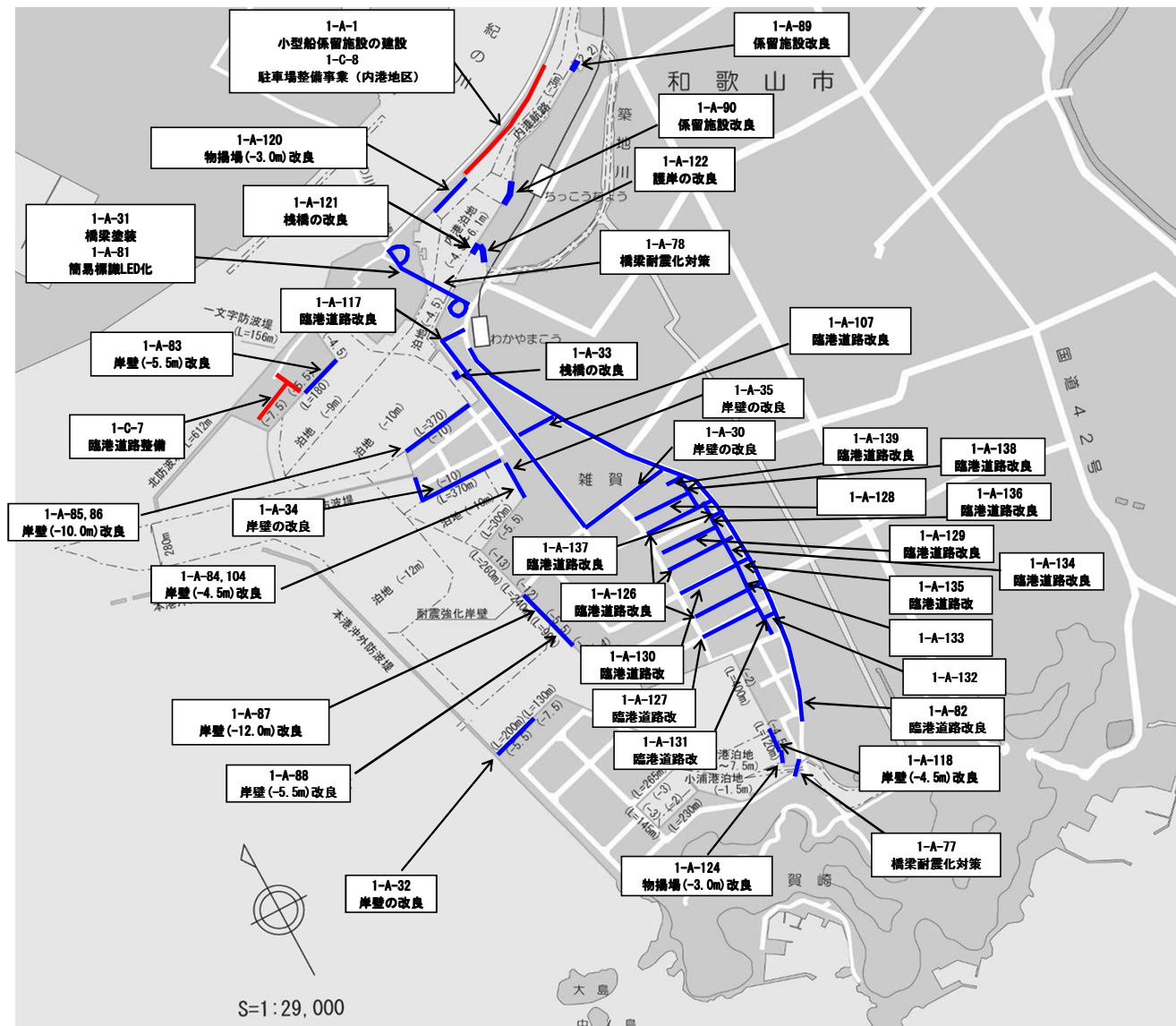
## 和歌山下津港



# 社会資本総合整備計画図

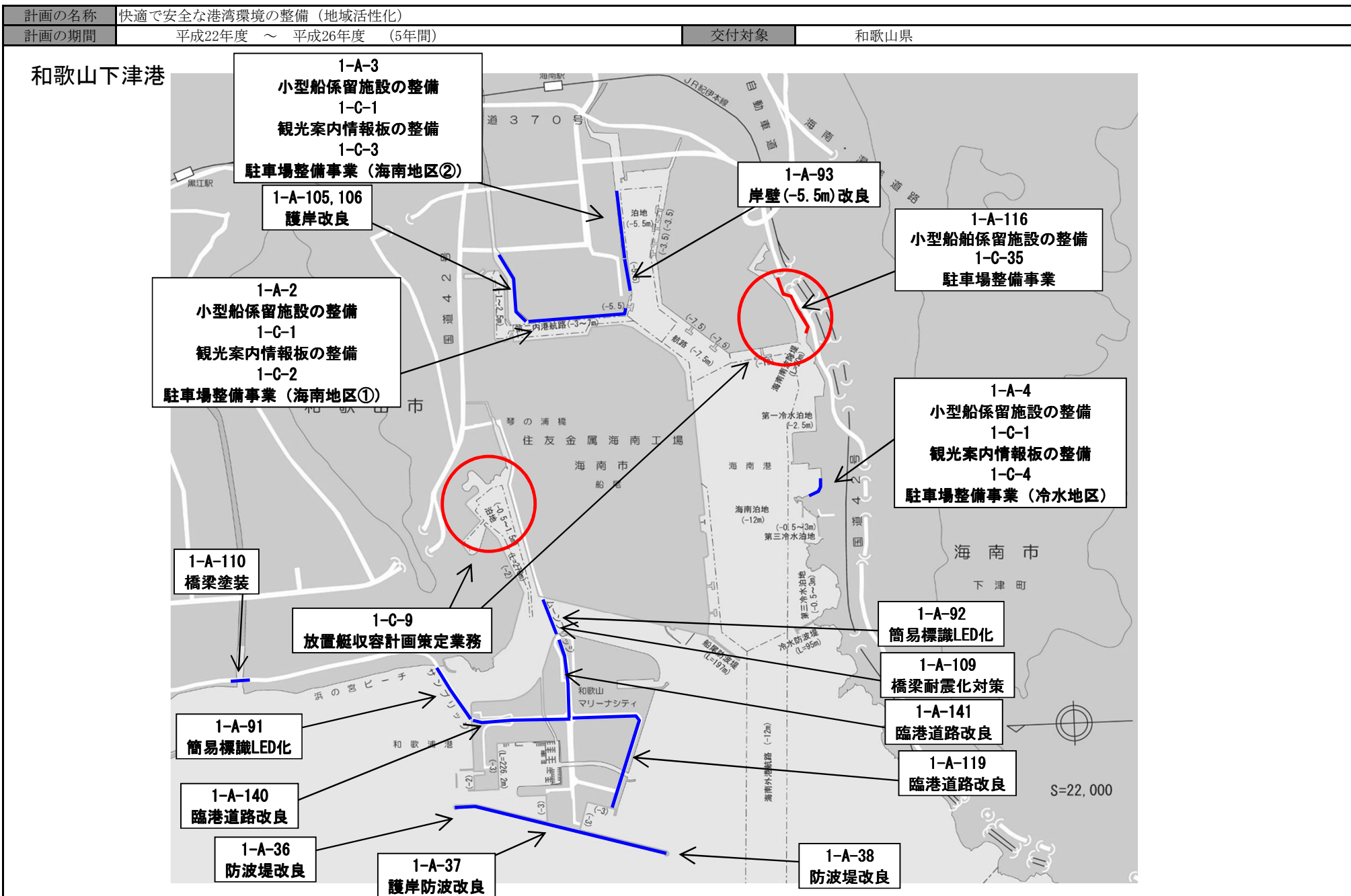
計画の名称	快適で安全な港湾環境の整備（地域活性化）	
計画の期間	平成22年度 ～ 平成26年度（5年間）	交付対象
		和歌山県

## 和歌山下津港





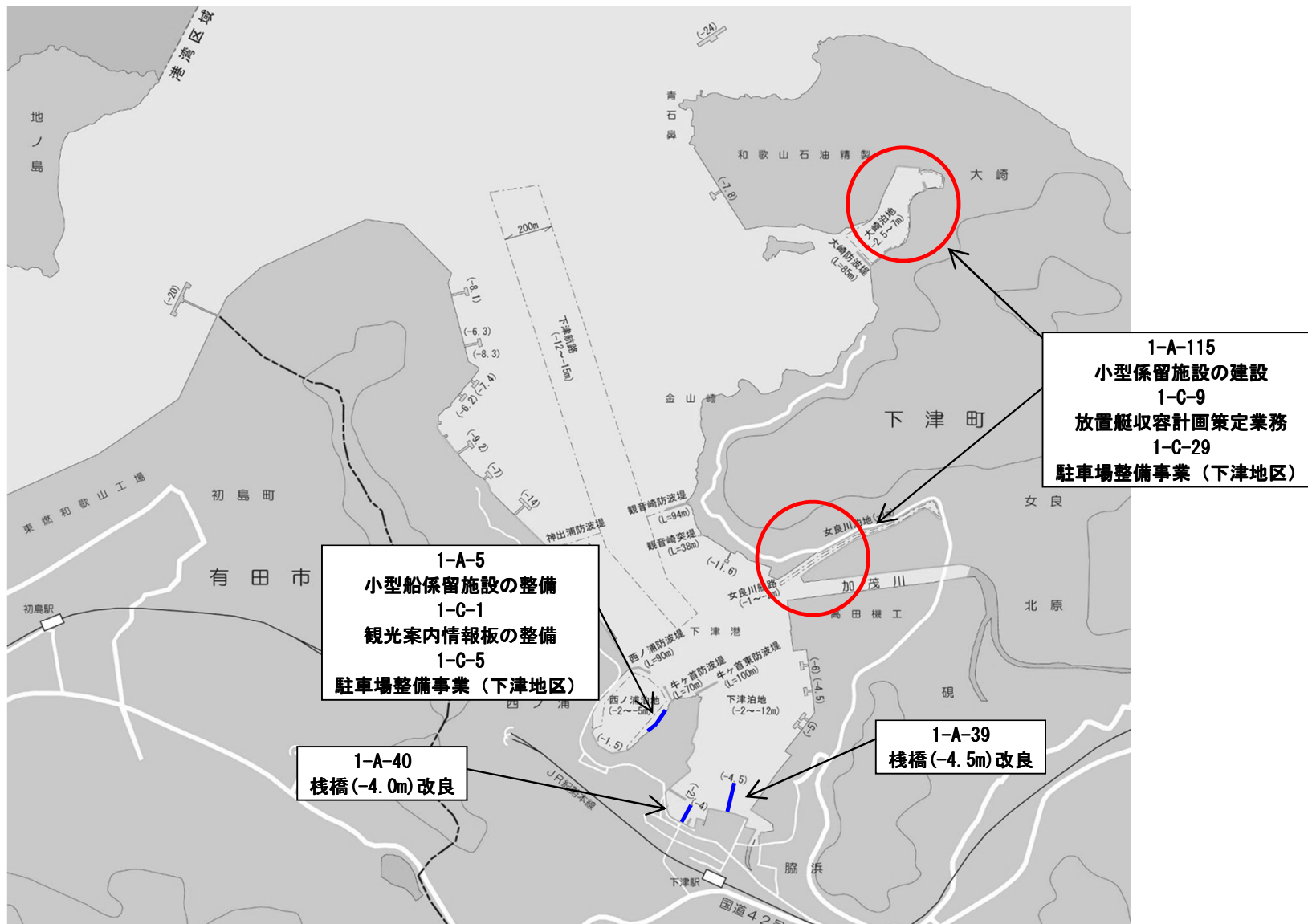
社会資本総合整備計画図



# 社会資本総合整備計画図

計画の名称	快適で安全な港湾環境の整備（地域活性化）		
計画の期間	平成22年度 ～ 平成26年度（5年間）	交付対象	和歌山県

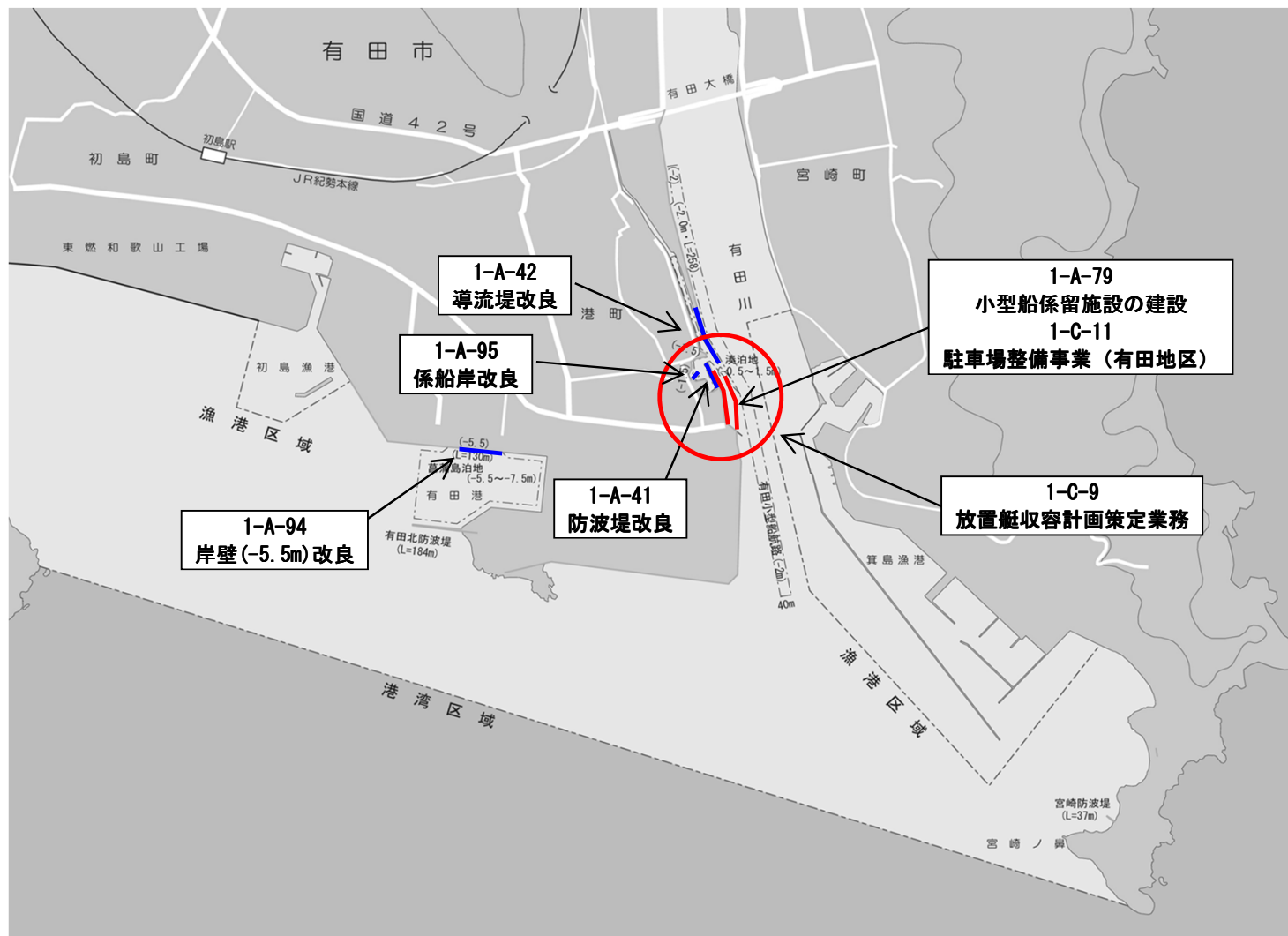
## 和歌山下津港



# 社会資本総合整備計画図

計画の名称	快適で安全な港湾環境の整備（地域活性化）		
計画の期間	平成22年度 ～ 平成26年度（5年間）	交付対象	和歌山県

## 和歌山下津港



社会資本総合整備計画図

計画の名称	快適で安全な港湾環境の整備（地域活性化）		
計画の期間	平成22年度 ～ 平成26年度（5年間）	交付対象	和歌山県

日高港

