

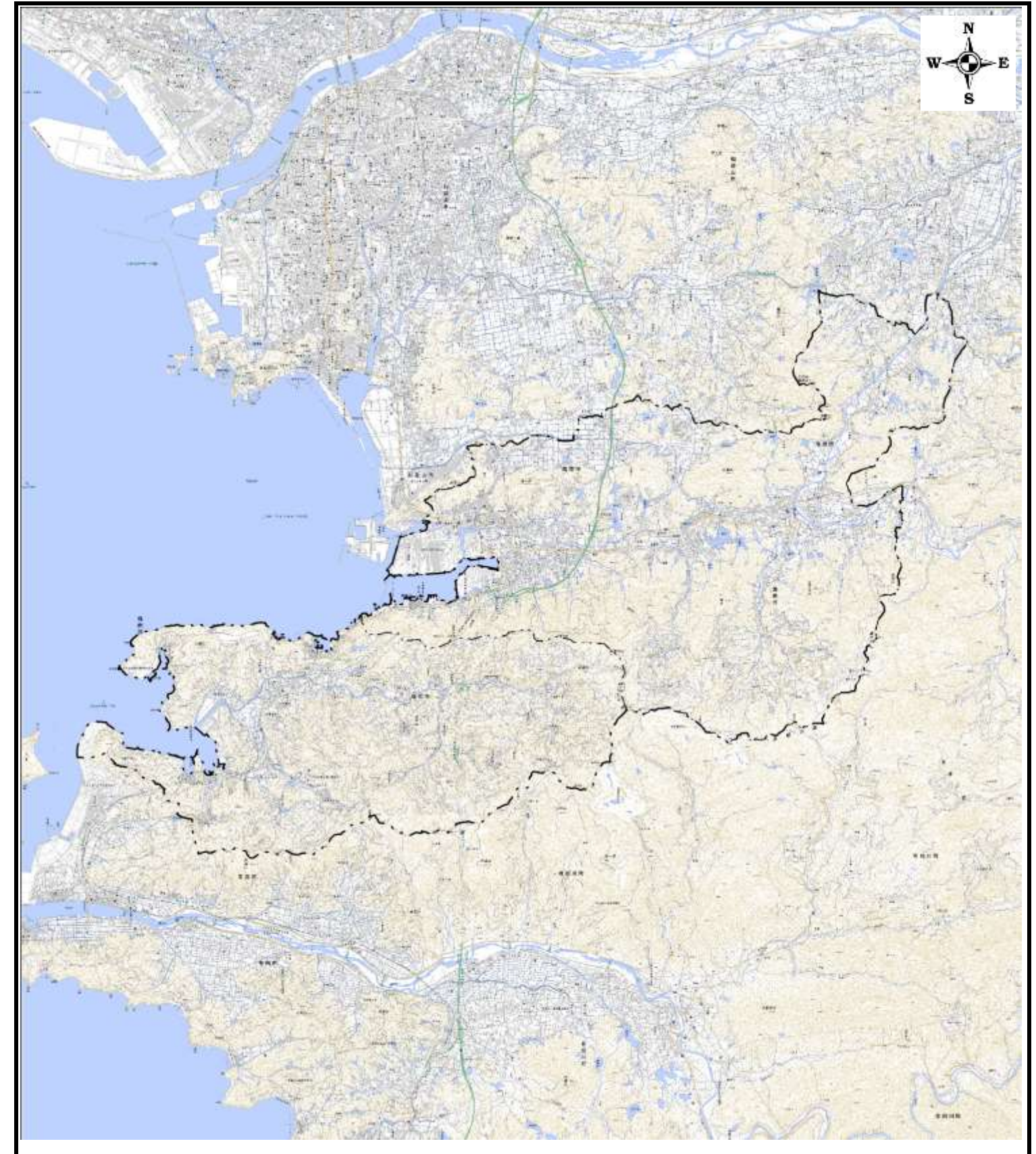
盛土規制法の基礎調査の結果の概要

表紙 全体及び詳細位置図

区域	海南市宅地造成等工事規制区域、特定盛土等規制区域の候補区域
所在地	和歌山県海南市
調査期間	令和5年4月～令和6年8月



全体位置図(S=1:600,000)



詳細位置図(S=1:110,000)

宅地造成等工事規制区域・特定盛土等規制区域の候補区域

様式3

調査時期 令和5年4月～令和6年8月

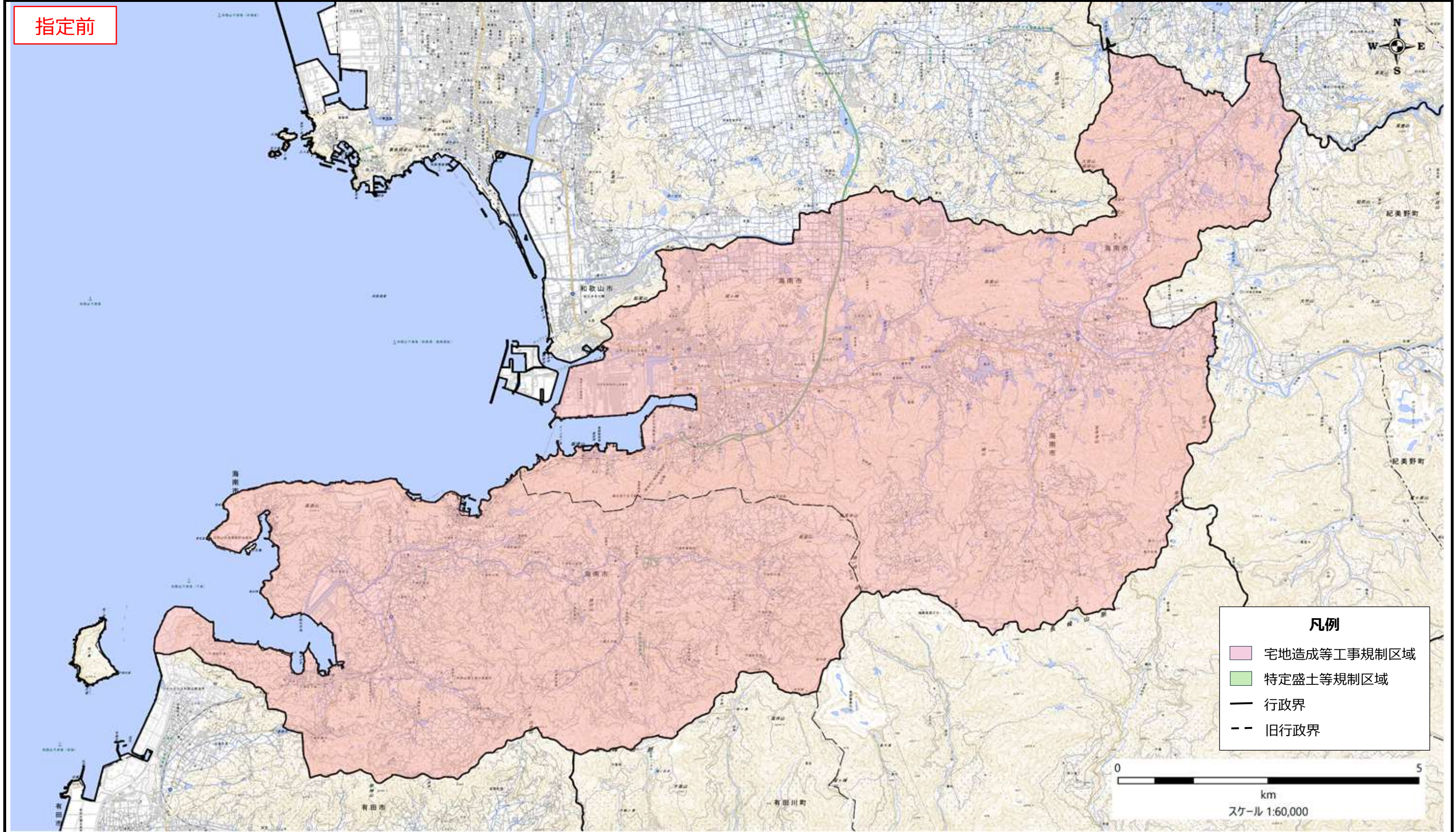
箇所名

旧海南市、旧下津町

所在地

和歌山県海南市

指定前



宅地造成等工事規制区域・特定盛土等規制区域の候補区域

様式3

調査時期

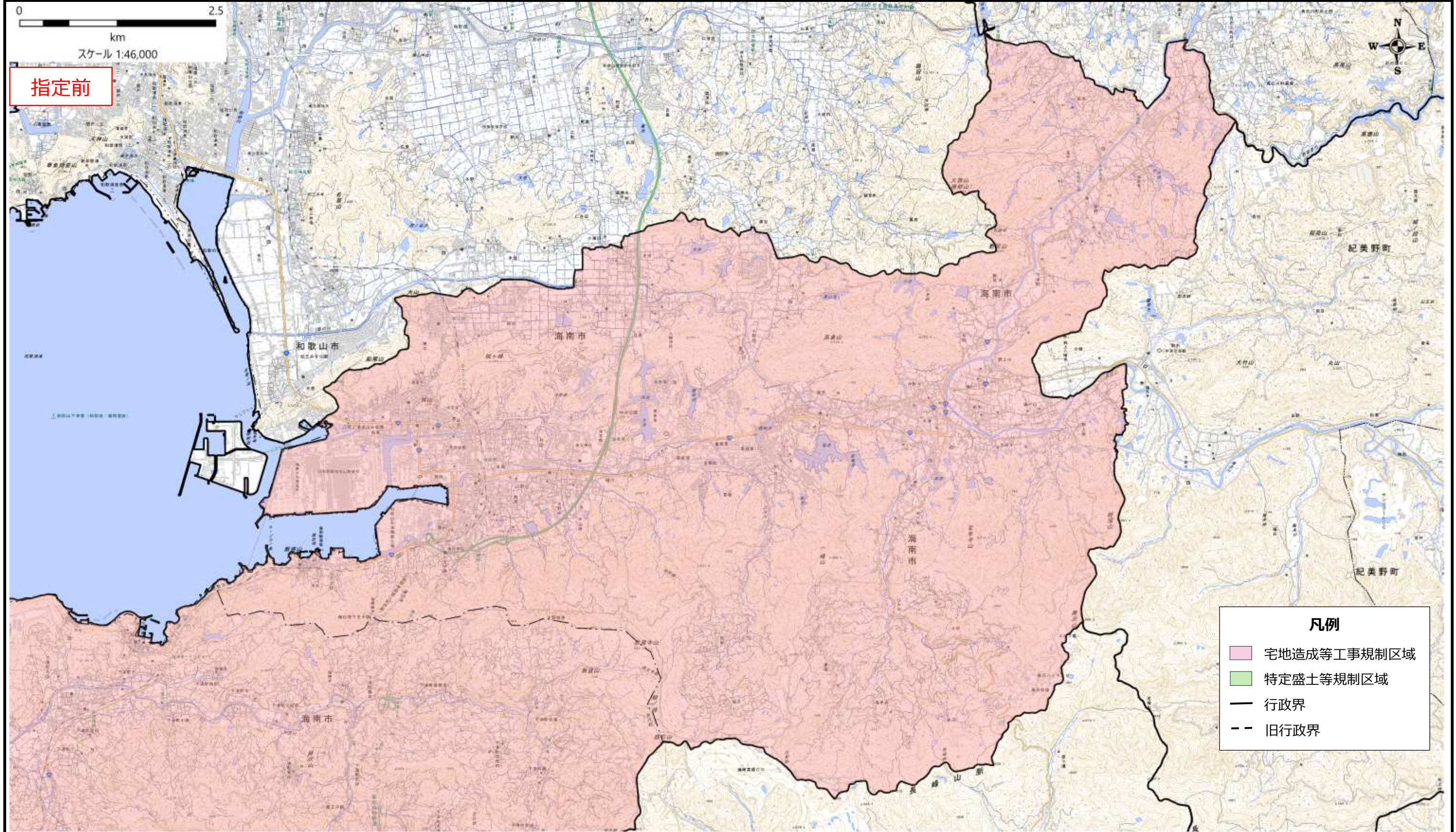
令和5年4月～令和6年8月

箇所名

旧海南市

所在地

和歌山県海南市



凡例

- 宅地造成等工事規制区域
- 特定盛土等規制区域
- 行政界
- 旧行政界

宅地造成等工事規制区域・特定盛土等規制区域の候補区域

様式3

調査時期

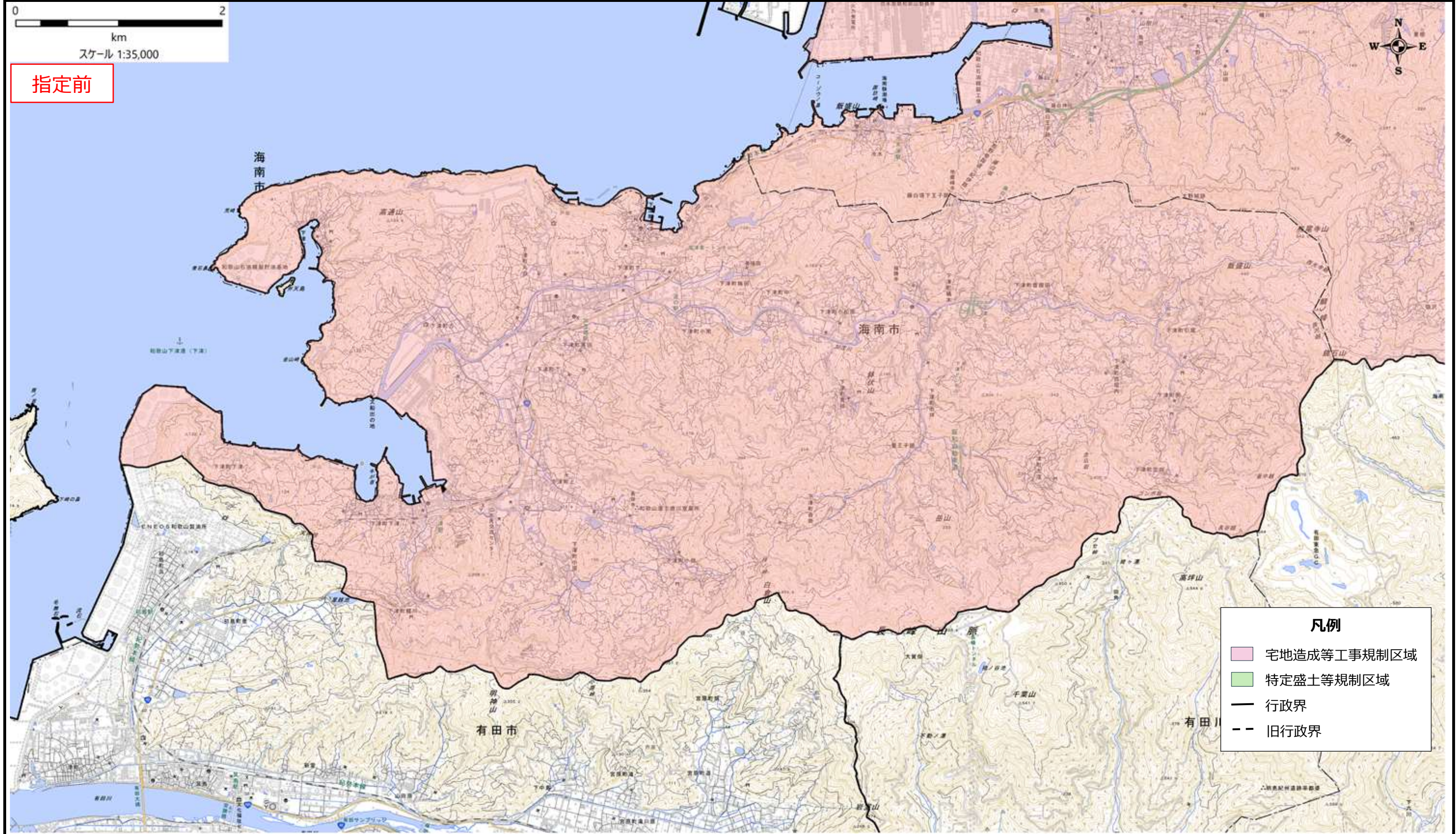
令和5年4月～令和6年8月

箇所名

旧下津町

所在地

和歌山県海南市



指定前

凡例

- 宅地造成等工事規制区域
- 特定盛土等規制区域
- 行政界
- 旧行政界

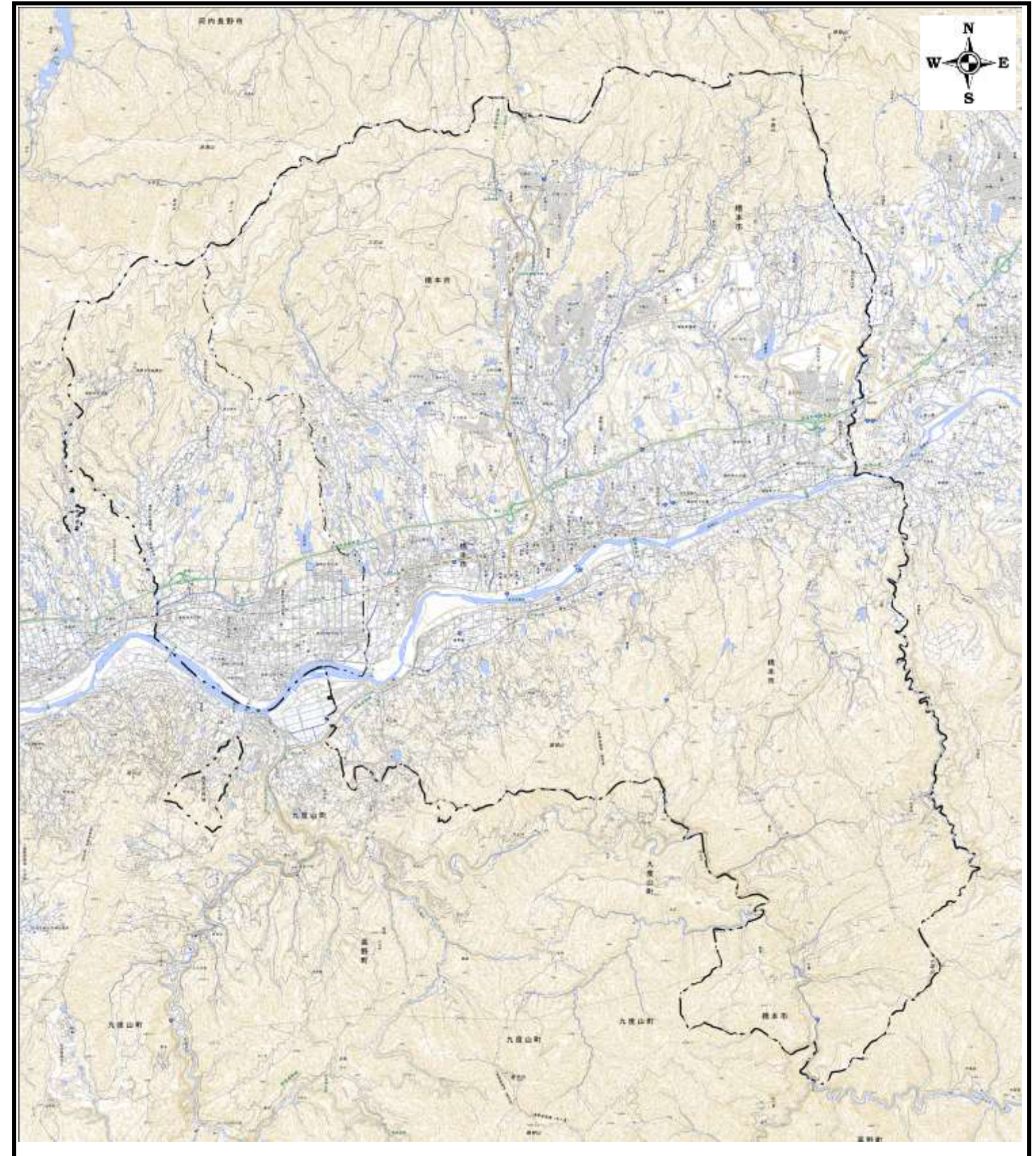
盛土規制法の基礎調査の結果の概要

表紙 全体及び詳細位置図

区	域	橋本市宅地造成等工事規制区域、特定盛土等規制区域の候補区域
所	在	和歌山県橋本市
調	査	令和5年4月～令和6年8月



全体位置図(S=1:600,000)



詳細位置図(S=1:80,000)

宅地造成等工事規制区域・特定盛土等規制区域の候補区域

様式3

調査時期

令和5年4月～令和6年8月

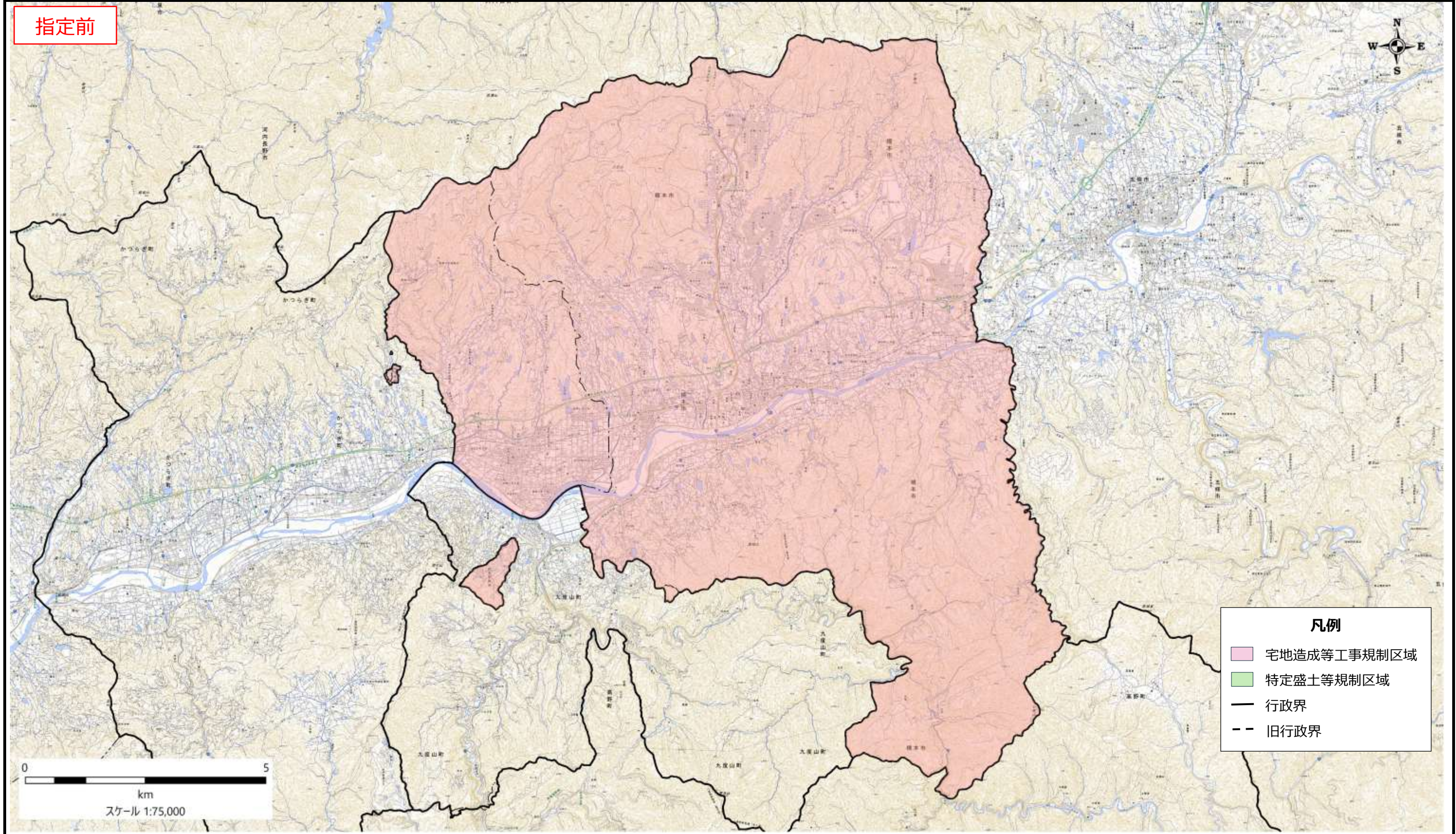
箇所名

旧橋本市、旧高野口町

所在地

和歌山県橋本市

指定前



宅地造成等工事規制区域・特定盛土等規制区域の候補区域

様式3

調査時期

令和5年4月～令和6年8月

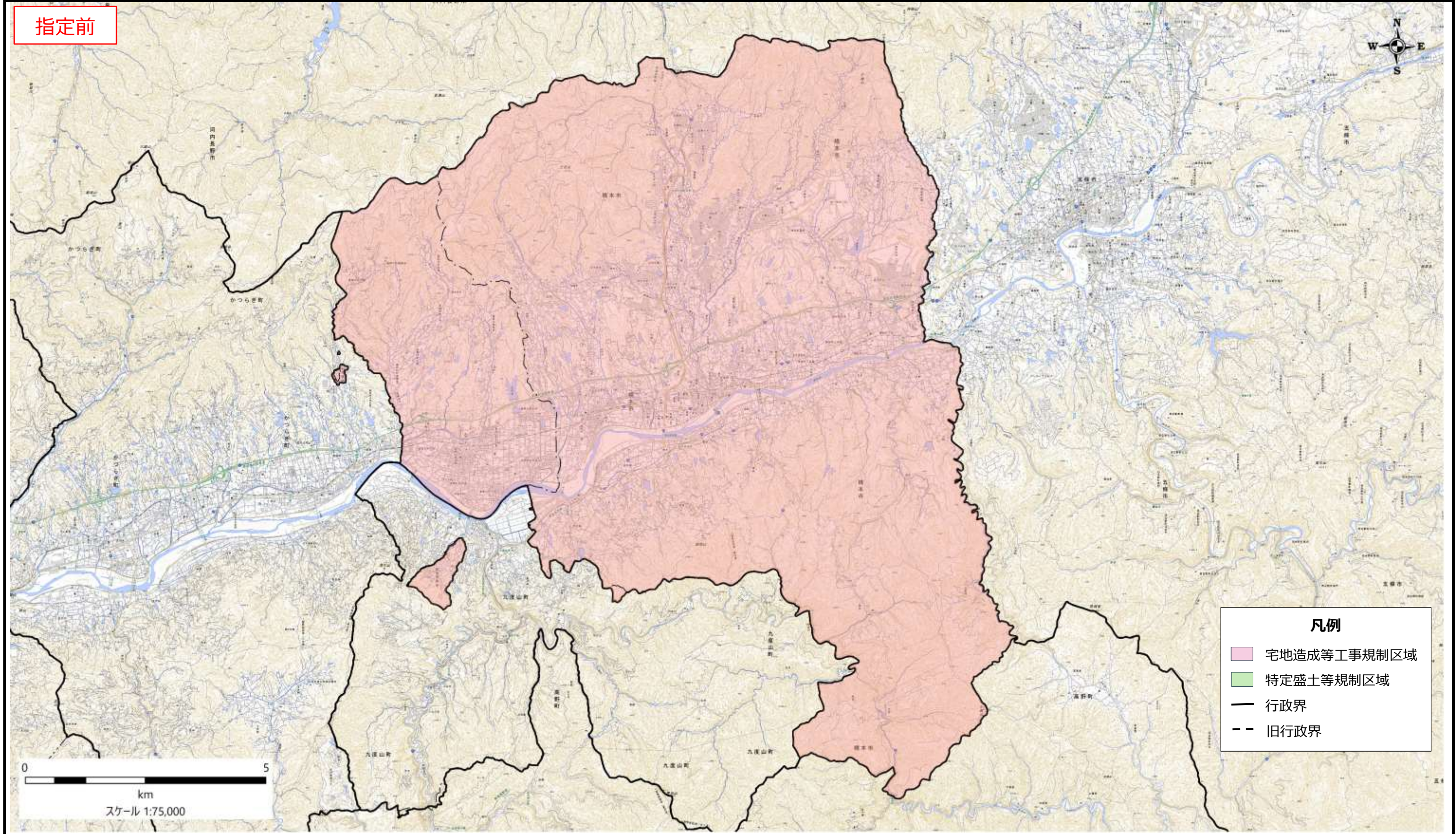
箇所名

旧橋本市

所在地

和歌山県橋本市

指定前



凡例

- 宅地造成等工事規制区域
- 特定盛土等規制区域
- 行政界
- 旧行政界

宅地造成等工事規制区域・特定盛土等規制区域の候補区域

様式3

調査時期

令和5年4月～令和6年8月

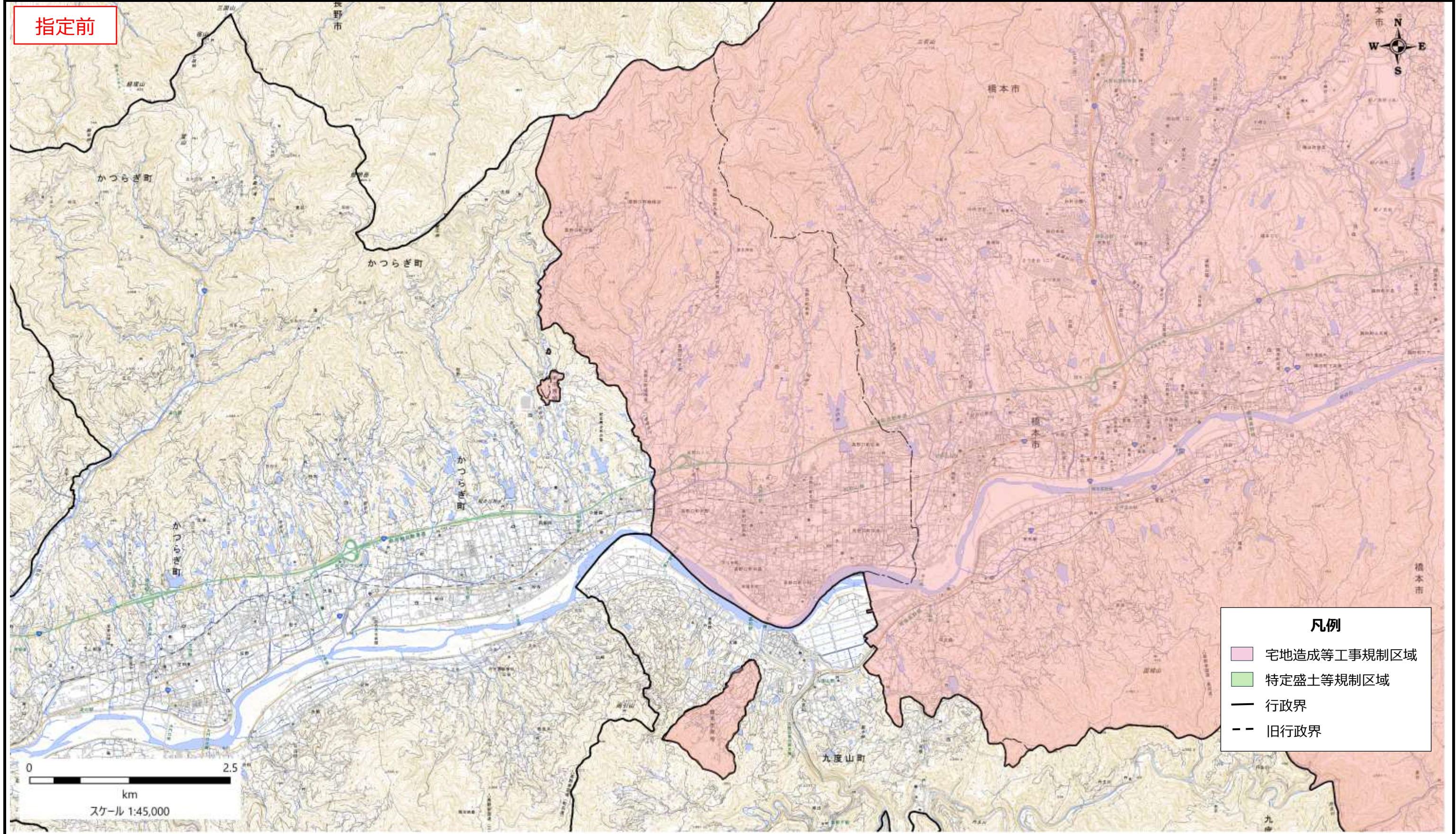
箇所名

旧高野口町

所在地

和歌山県橋本市

指定前



凡例

- 宅地造成等工事規制区域
- 特定盛土等規制区域
- 行政界
- 旧行政界

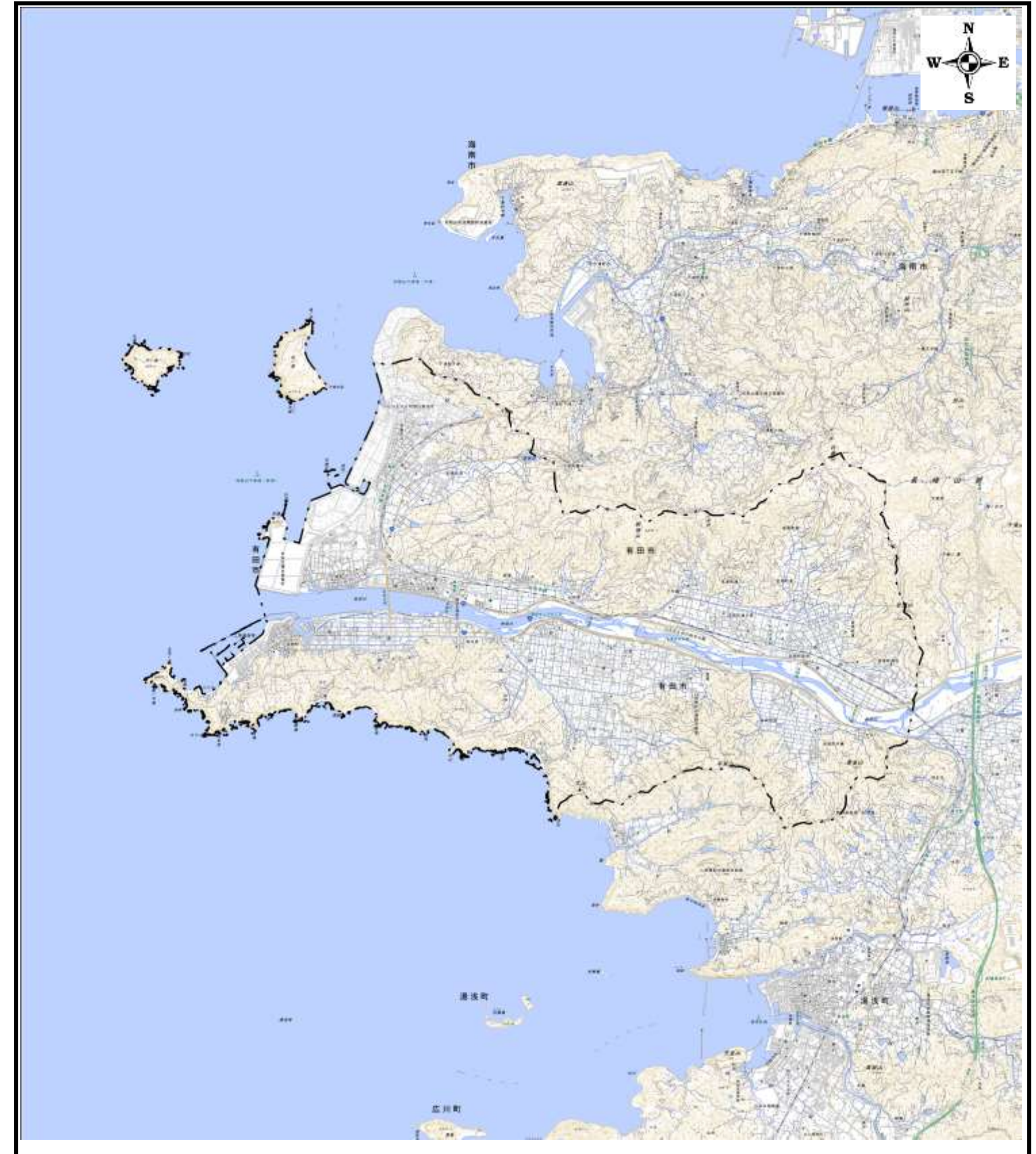
盛土規制法の基礎調査の結果の概要

表紙 全体及び詳細位置図

区	域	有田市宅地造成等工事規制区域、特定盛土等規制区域の候補区域		
所	在	地	和歌山県有田市	
調	査	期	間	令和5年4月～令和6年8月



全体位置図(S=1:600,000)



詳細位置図(S=1:70,000)

宅地造成等工事規制区域・特定盛土等規制区域の候補区域

様式3

調査時期

令和5年4月～令和6年8月

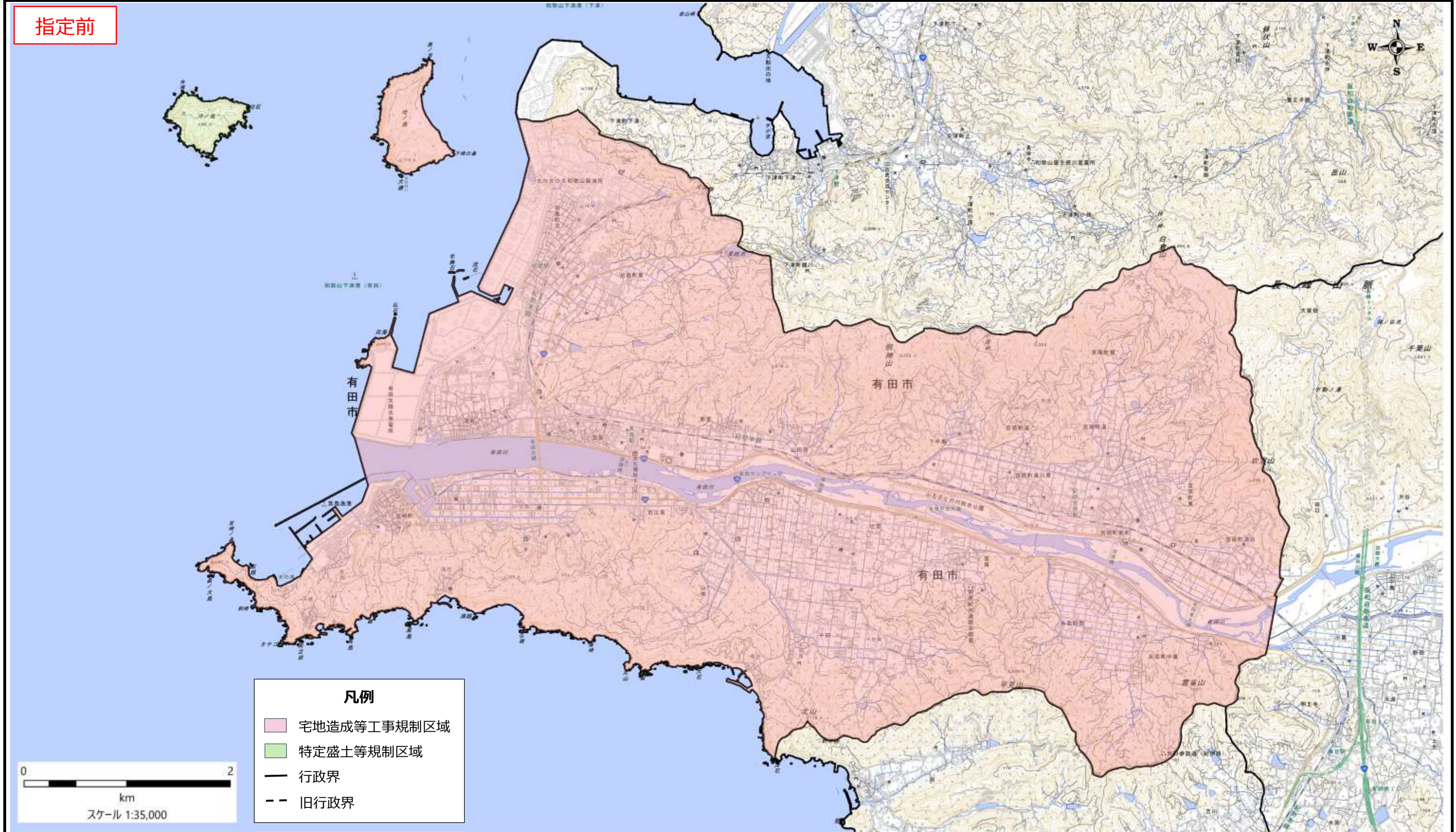
箇所名

有田市

所在地

和歌山県有田市

指定前



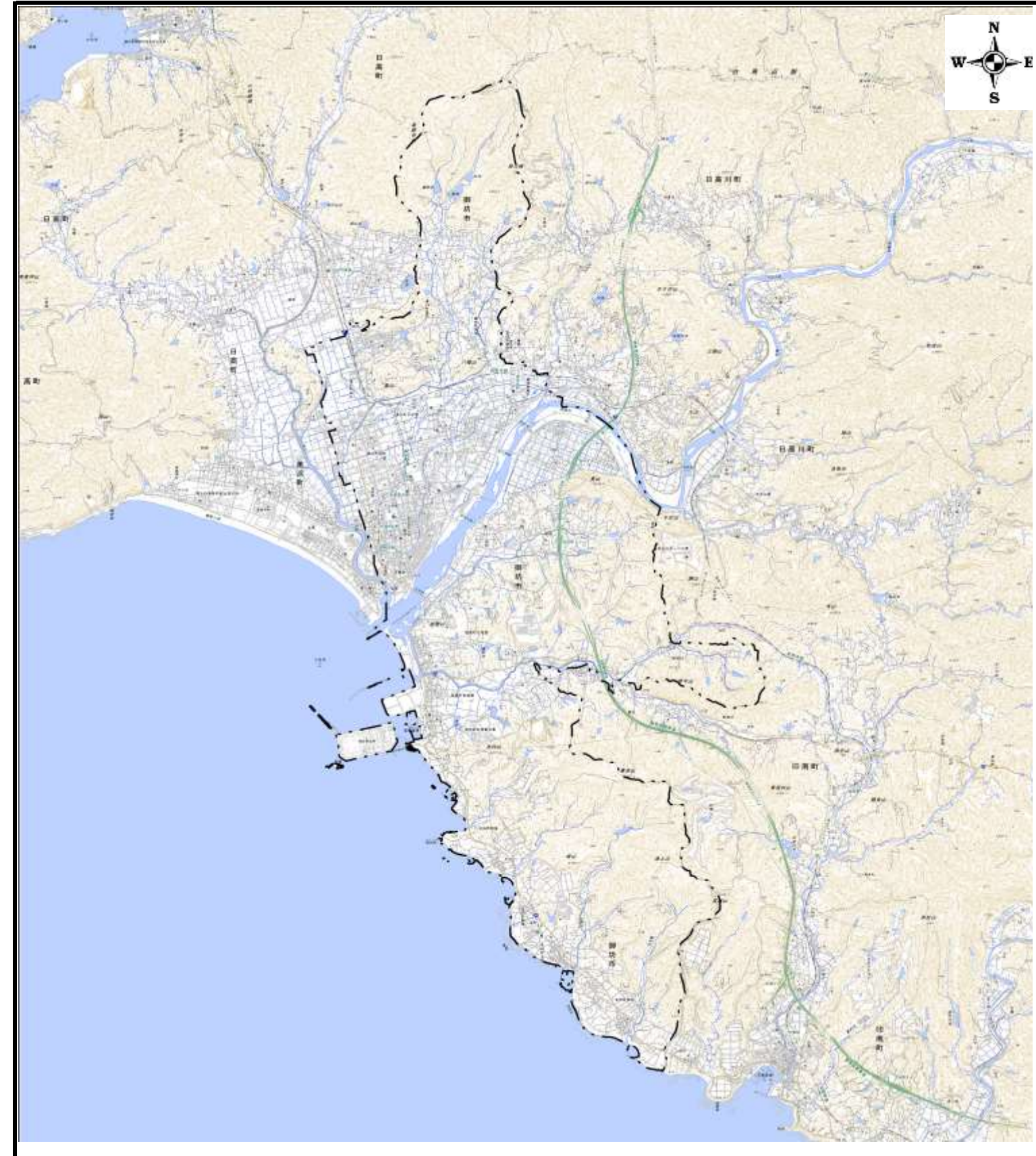
盛土規制法の基礎調査の結果の概要

表紙 全体及び詳細位置図

区	域	御坊市宅地造成等工事規制区域、特定盛土等規制区域の候補区域		
所	在	和歌山県御坊市		
調	査	期	間	令和5年4月～令和6年8月



全体位置図(S=1:600,000)



詳細位置図(S=1:80,000)

宅地造成等工事規制区域・特定盛土等規制区域の候補区域

様式3

調査時期

令和5年4月～令和6年8月

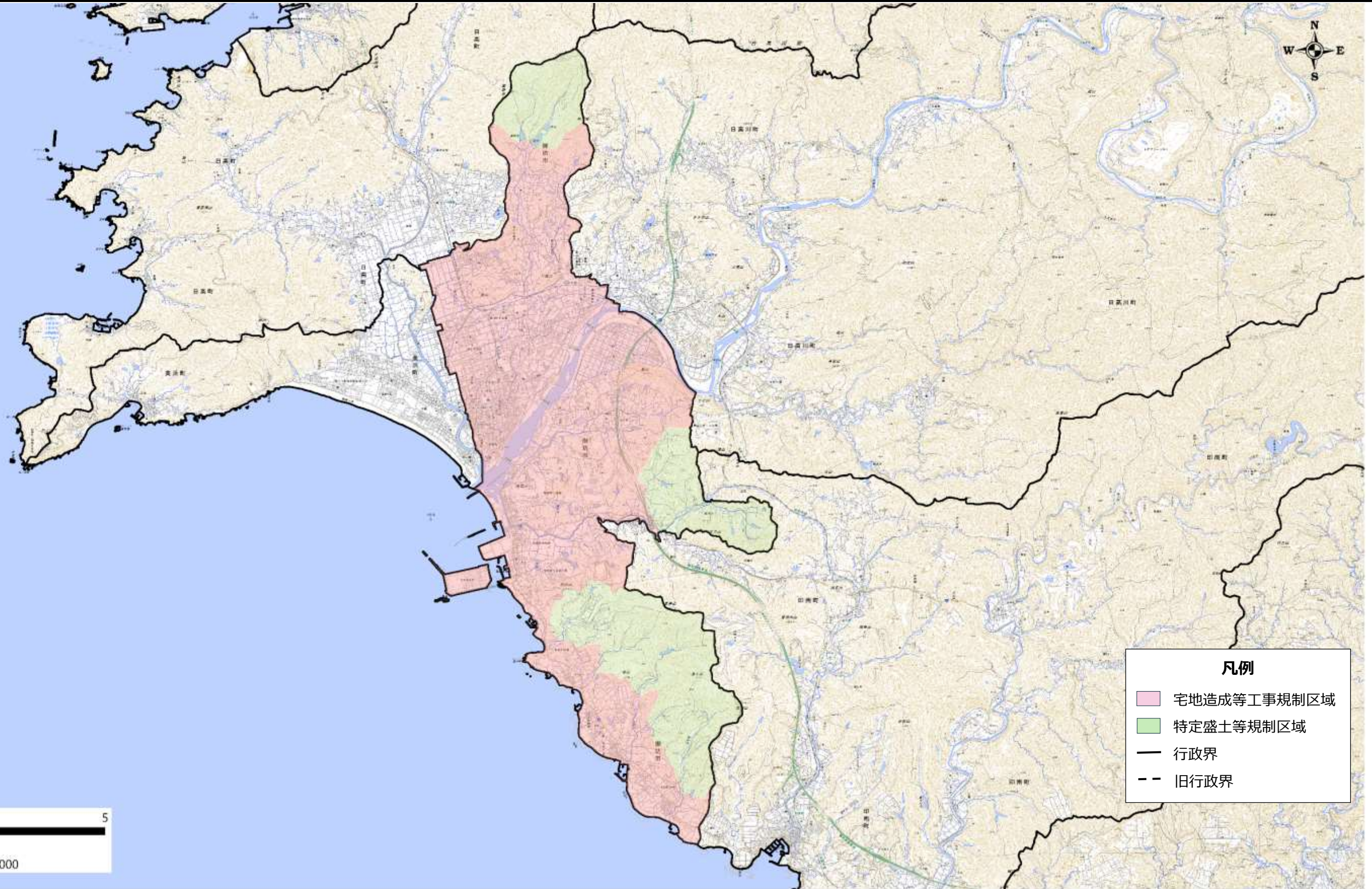
箇所名

御坊市

所在地

和歌山県御坊市

指定前



凡例

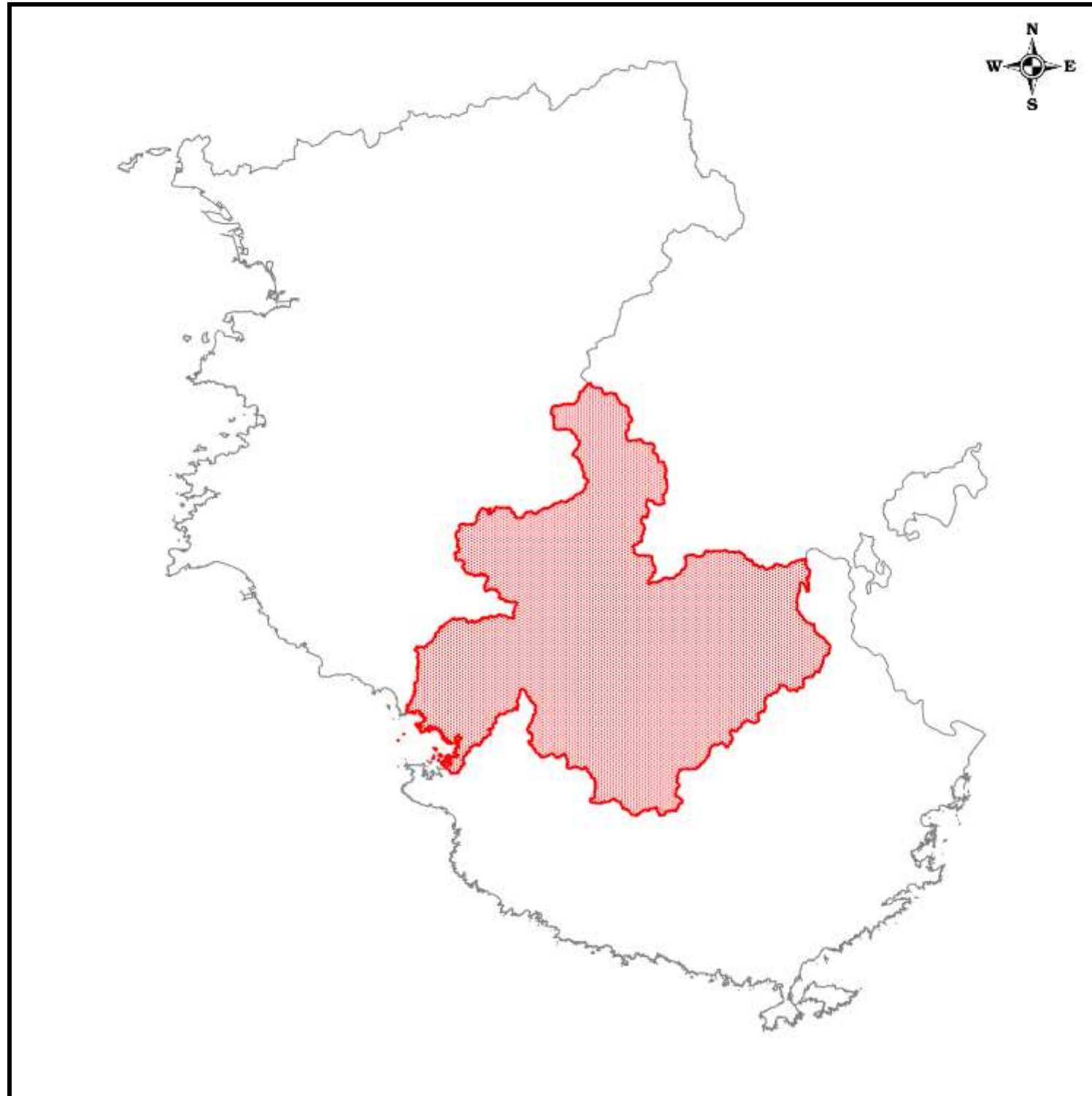
- 宅地造成等工事規制区域
- 特定盛土等規制区域
- 行政界
- 旧行政界



盛土規制法の基礎調査の結果の概要

表紙 全体及び詳細位置図

区	域	田辺市宅地造成等工事規制区域、特定盛土等規制区域の候補区域
所	在	和歌山県田辺市
調	査	令和5年4月～令和6年8月



全体位置図(S=1:600,000)



詳細位置図(S=1:270,000)

宅地造成等工事規制区域・特定盛土等規制区域の候補区域

様式3

調査時期

令和5年4月～令和6年8月

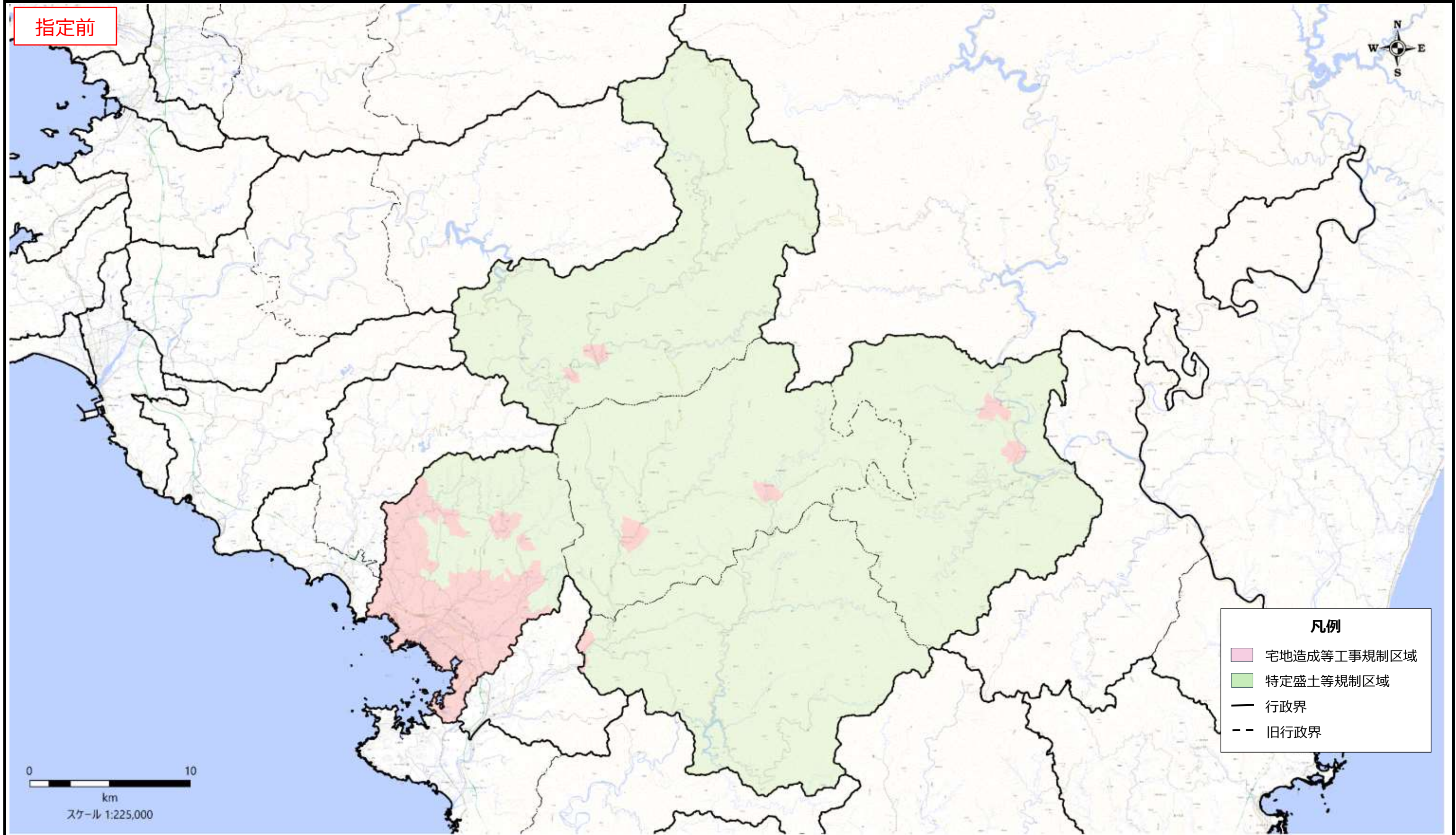
箇所名

旧田辺市、旧龍神村、旧中辺路町、旧大塔村、旧本宮町

所在地

和歌山県田辺市

指定前



宅地造成等工事規制区域・特定盛土等規制区域の候補区域

様式3

調査時期

令和5年4月～令和6年8月

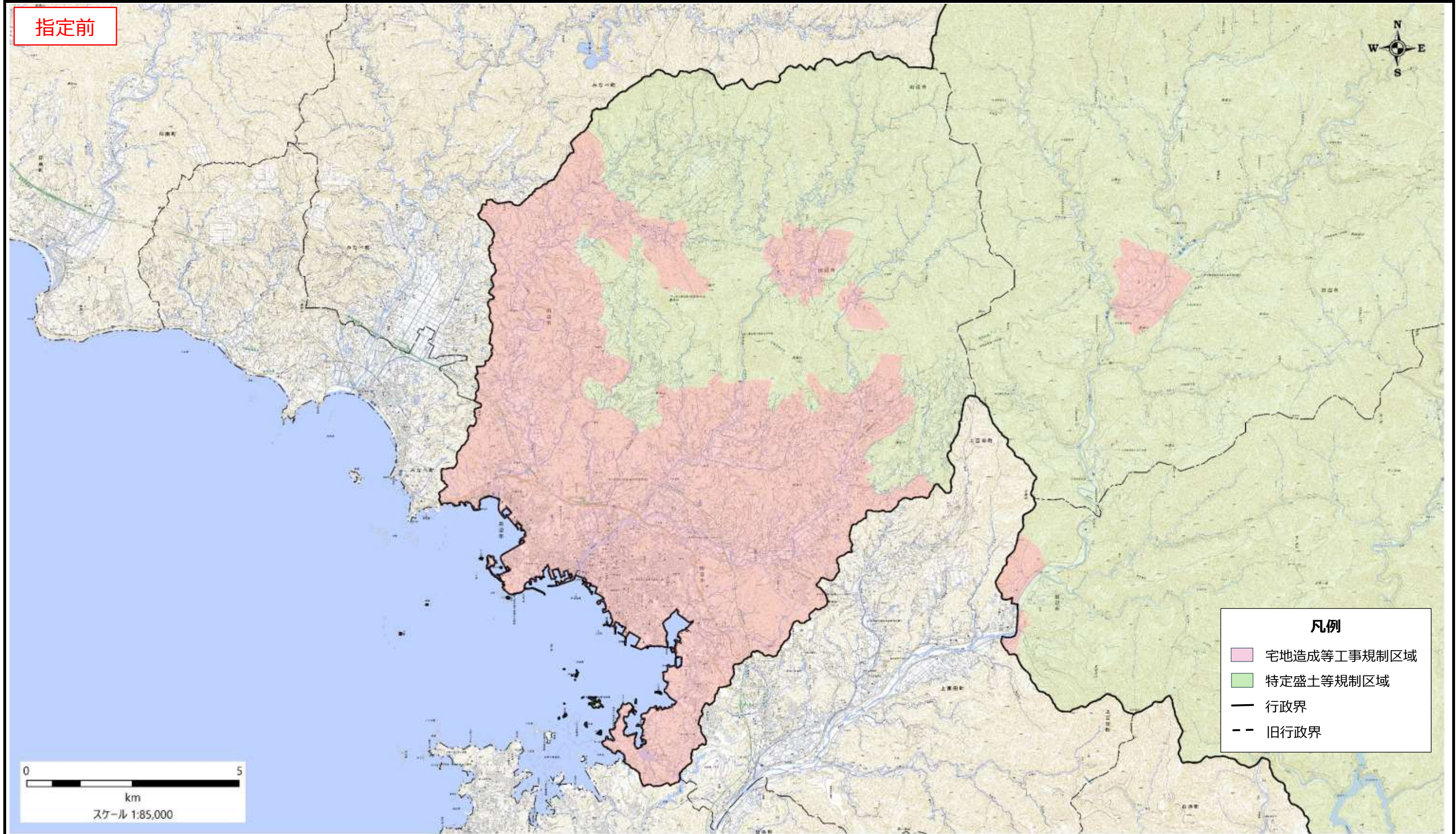
箇所名

旧田辺市

所在地

和歌山県田辺市

指定前



宅地造成等工事規制区域・特定盛土等規制区域の候補区域

様式3

調査時期

令和5年4月～令和6年8月

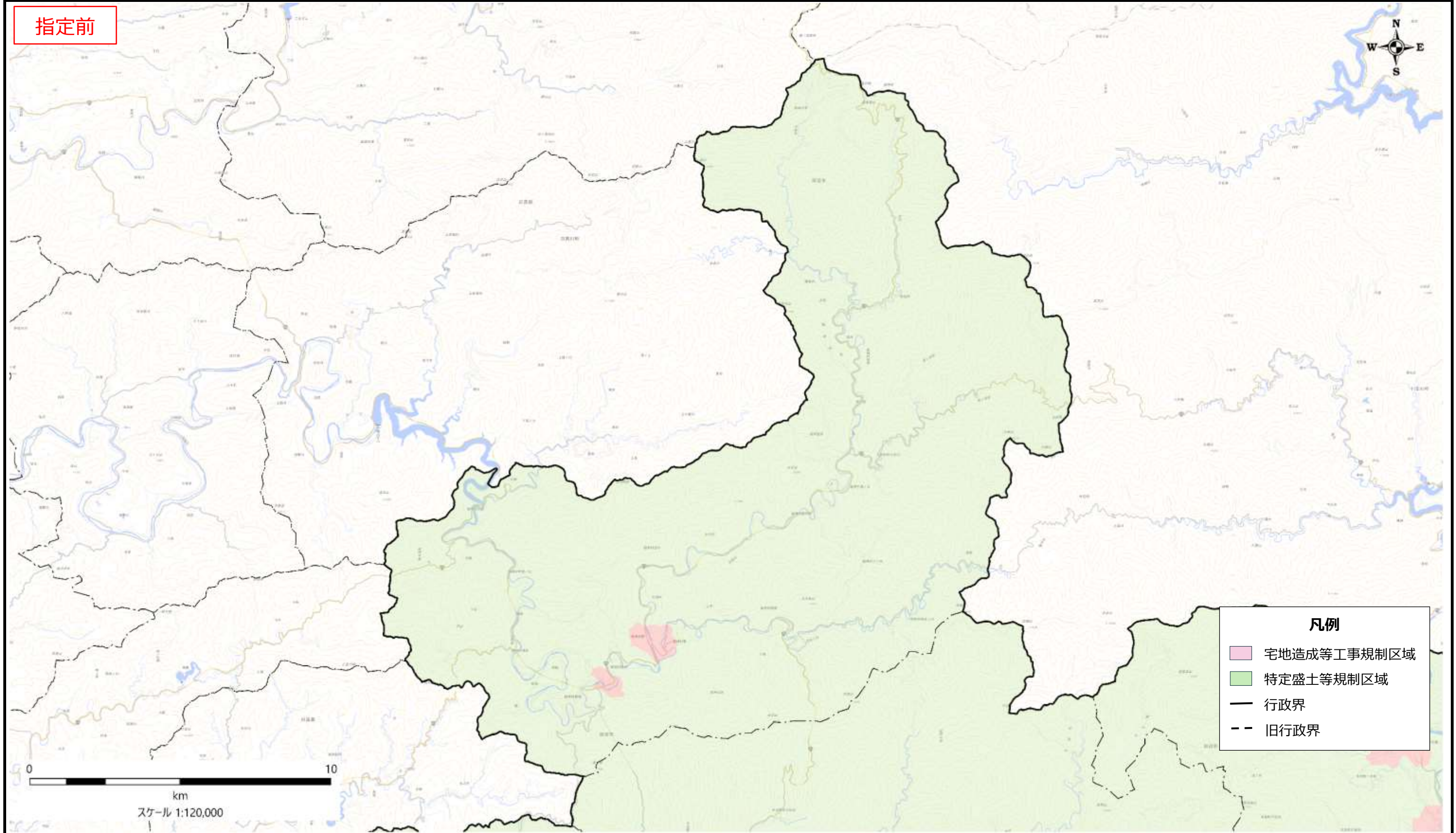
箇所名

旧龍神村

所在地

和歌山県田辺市

指定前



宅地造成等工事規制区域・特定盛土等規制区域の候補区域

様式3

調査時期

令和5年4月～令和6年8月

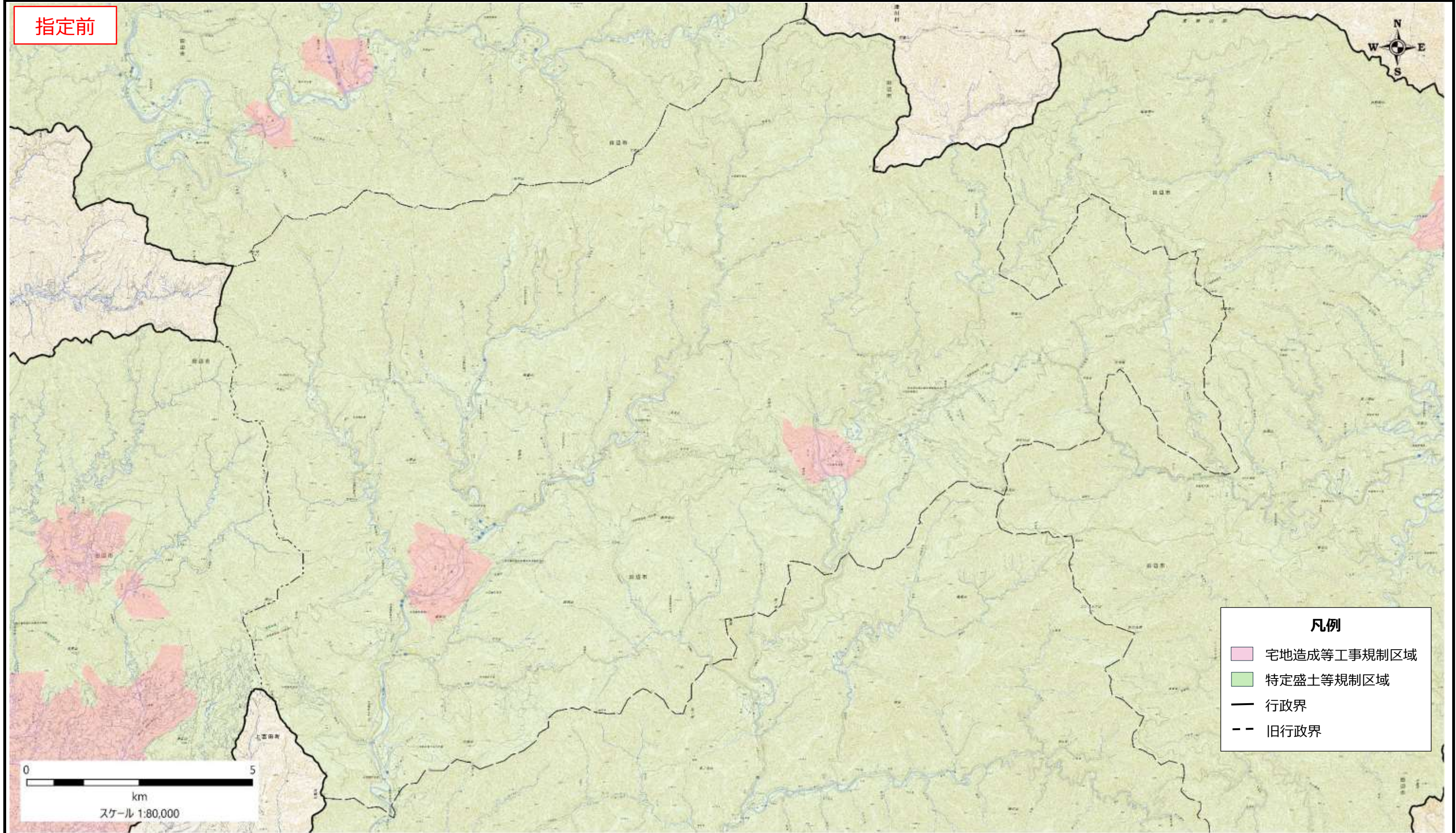
箇所名

旧中辺路町

所在地

和歌山県田辺市

指定前



凡例

- 宅地造成等工事規制区域
- 特定盛土等規制区域
- 行政界
- 旧行政界

0 5 km
スケール 1:80,000

宅地造成等工事規制区域・特定盛土等規制区域の候補区域

様式3

調査時期

令和5年4月～令和6年8月

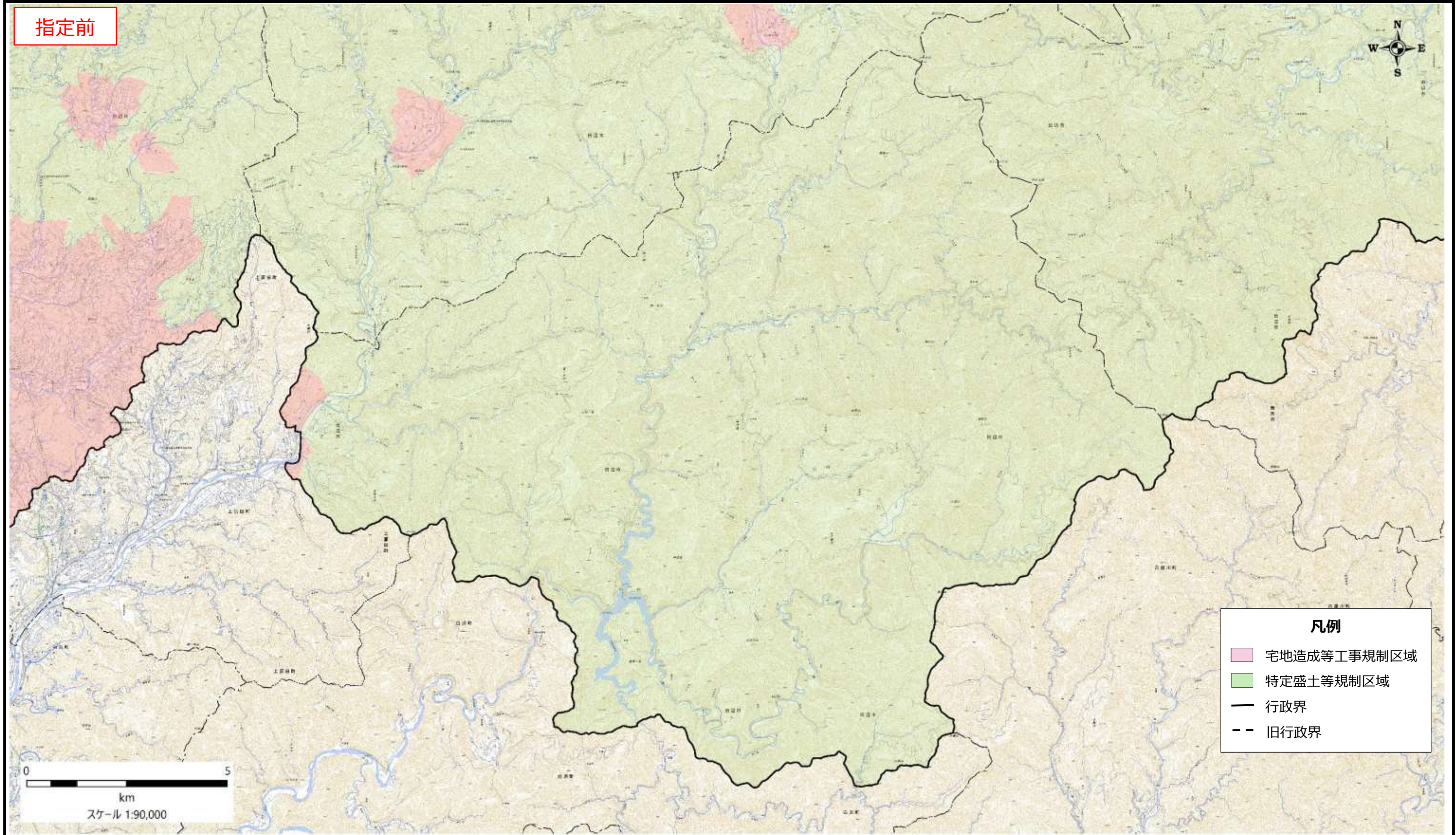
箇所名

旧大塔村

所在地

和歌山県田辺市

指定前



凡例

- 宅地造成等工事規制区域
- 特定盛土等規制区域
- 行政界
- 旧行政界

宅地造成等工事規制区域・特定盛土等規制区域の候補区域

様式3

調査時期

令和5年4月～令和6年8月

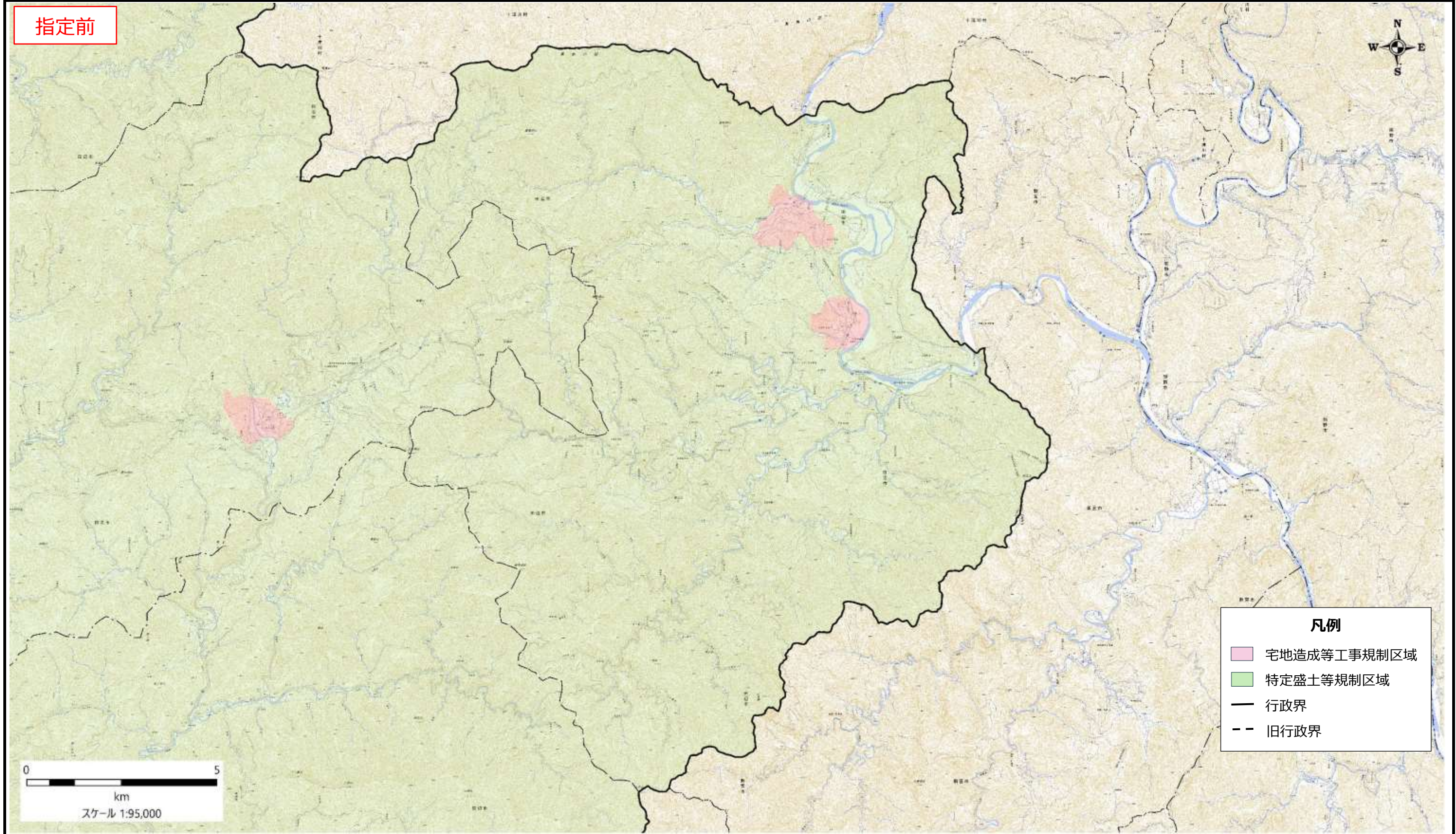
箇所名

旧本宮町

所在地

和歌山県田辺市

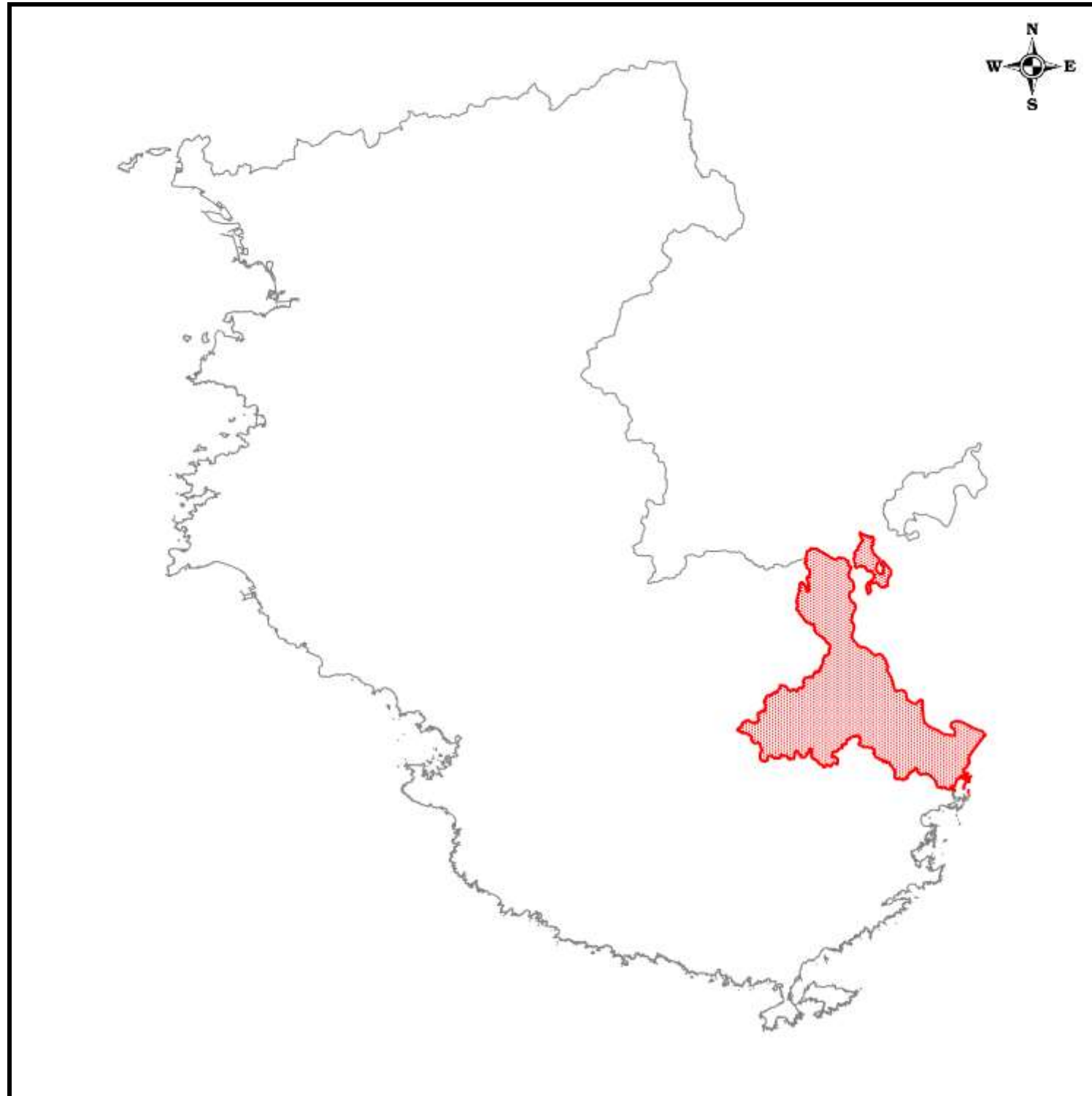
指定前



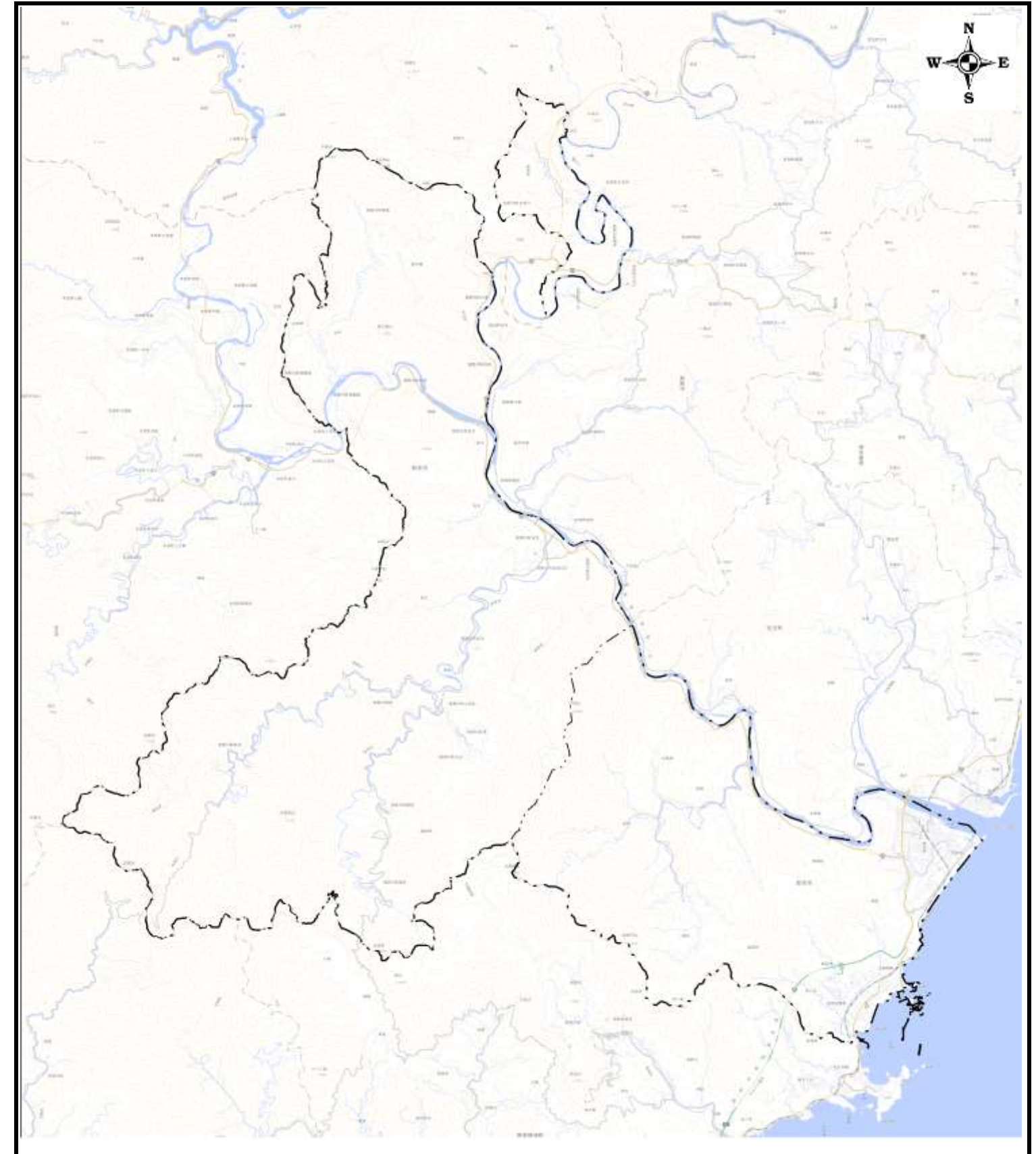
盛土規制法の基礎調査の結果の概要

表紙 全体及び詳細位置図

区	域	新宮市宅地造成等工事規制区域、特定盛土等規制区域の候補区域		
所	在	和歌山県新宮市		
調	査	期	間	令和5年4月～令和6年8月



全体位置図(S=1:600,000)



詳細位置図(S=1:150,000)

宅地造成等工事規制区域・特定盛土等規制区域の候補区域

様式3

調査時期

令和5年4月～令和6年8月

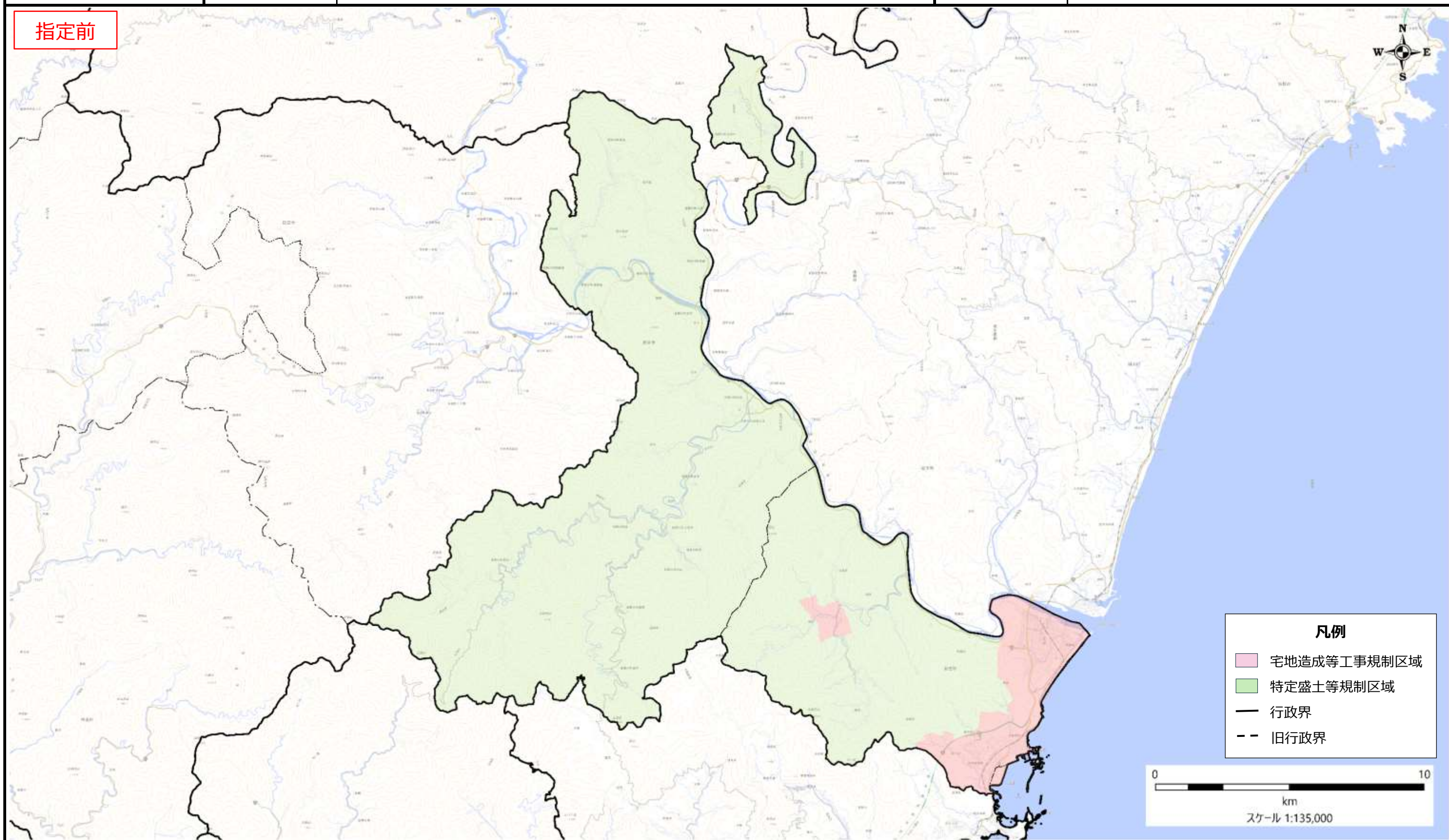
箇所名

旧新宮市、旧熊野川町

所在地

和歌山県新宮市

指定前



宅地造成等工事規制区域・特定盛土等規制区域の候補区域

様式3

調査時期

令和5年4月～令和6年8月

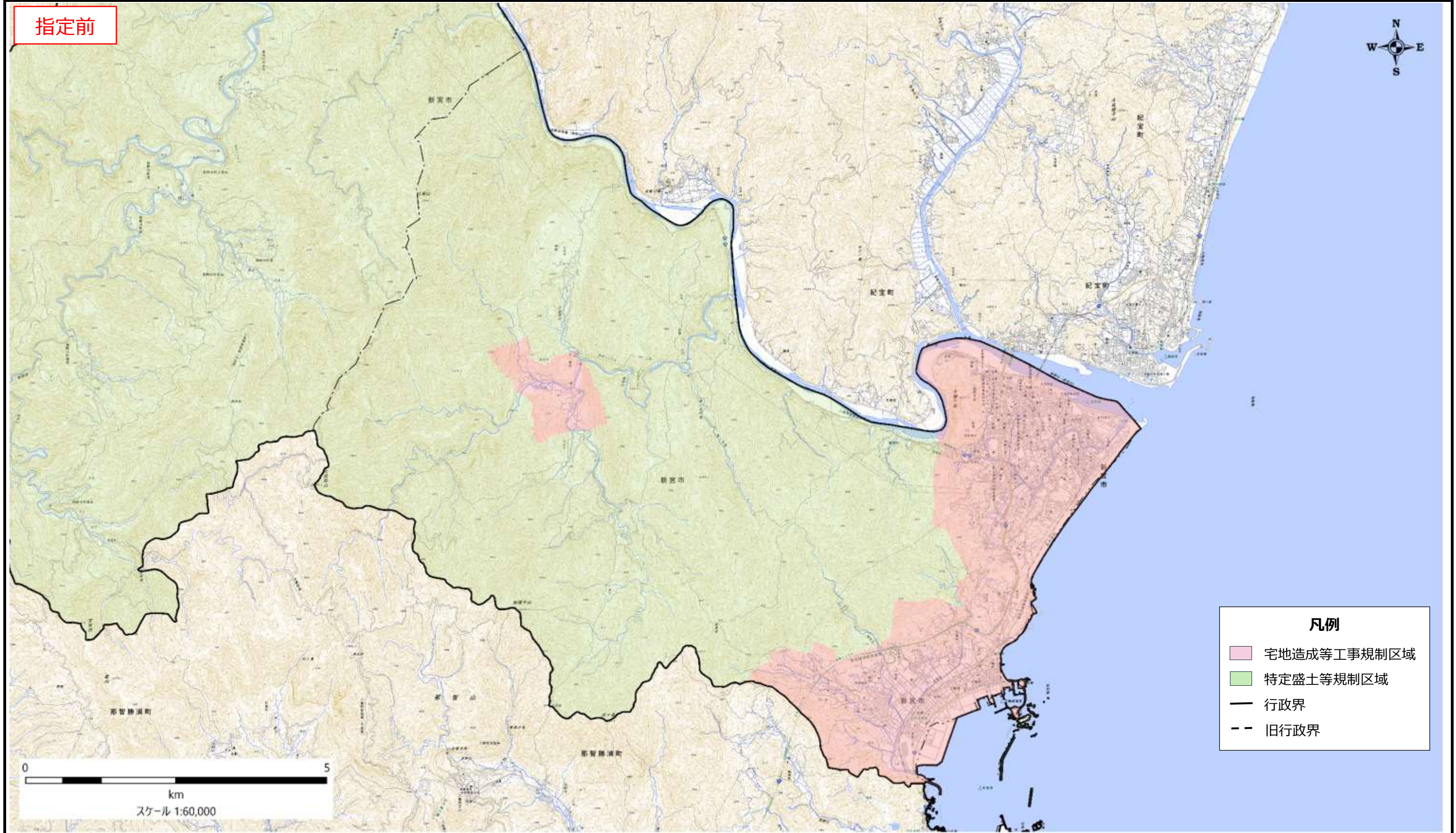
箇所名

旧新宮市

所在地

和歌山県新宮市

指定前



凡例

- 宅地造成等工事規制区域
- 特定盛土等規制区域
- 行政界
- 旧行政界

宅地造成等工事規制区域・特定盛土等規制区域の候補区域

様式3

調査時期

令和5年4月～令和6年8月

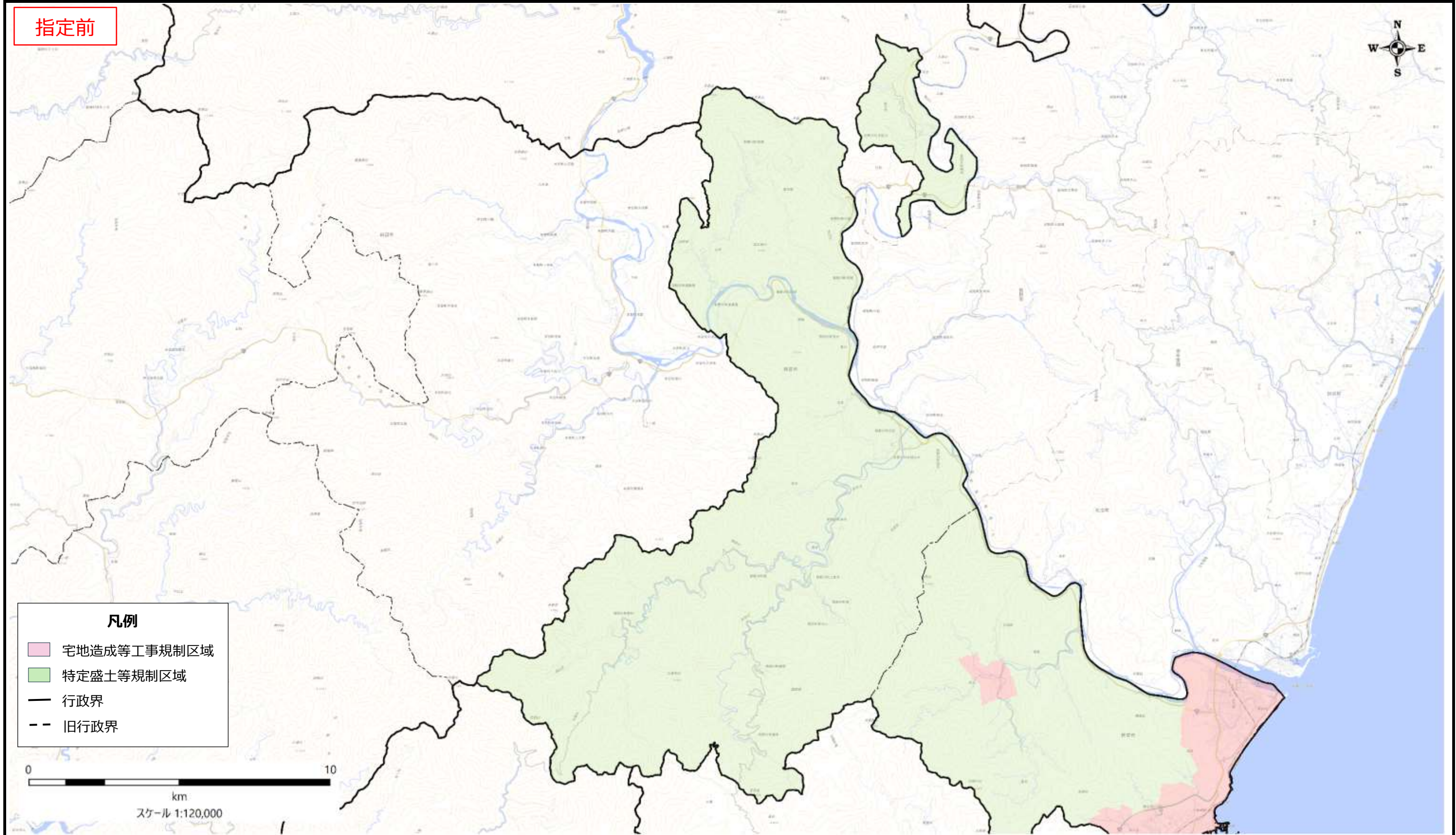
箇所名

旧熊野川町

所在地

和歌山県新宮市

指定前



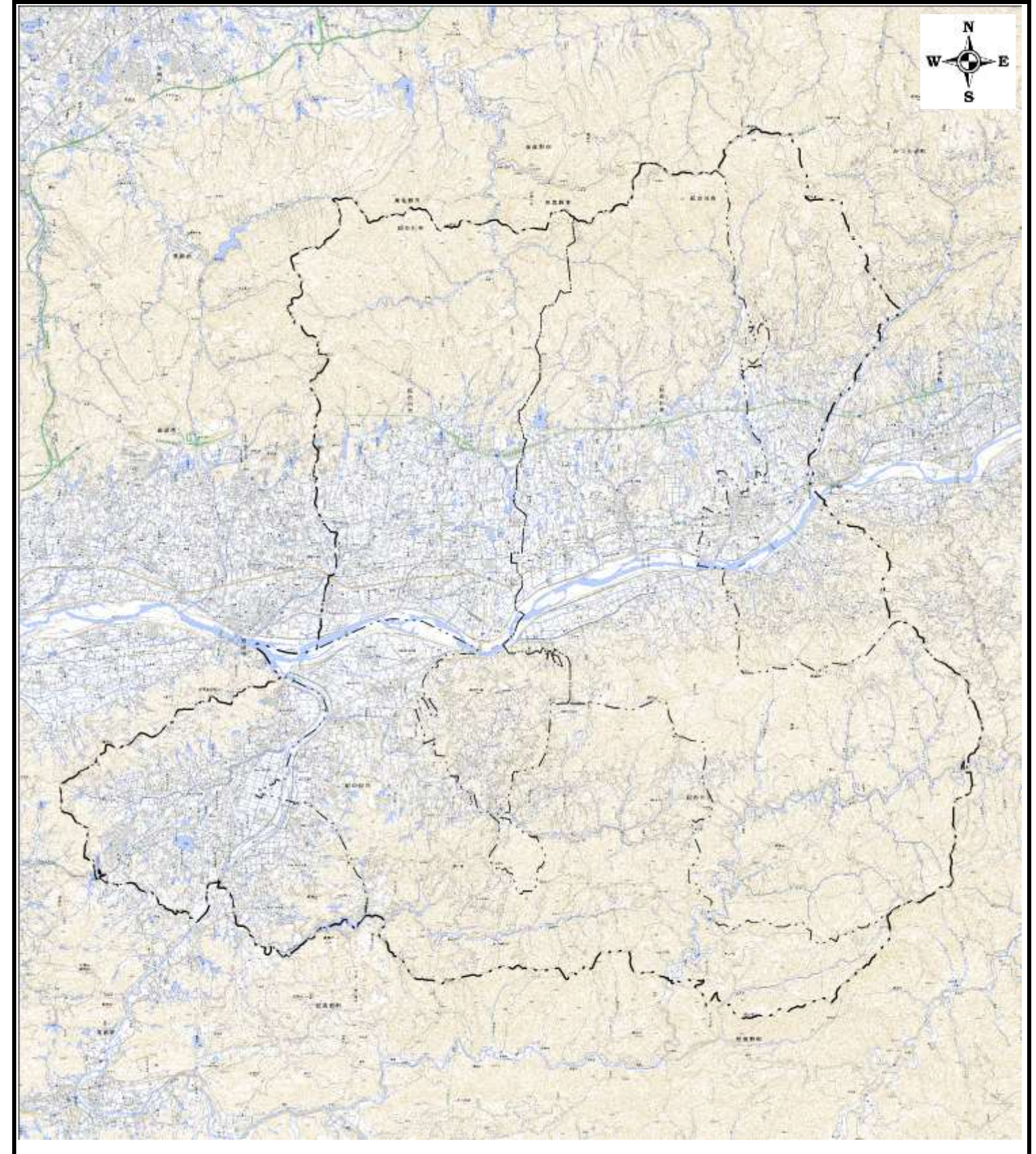
盛土規制法の基礎調査の結果の概要

表紙 全体及び詳細位置図

区	域	紀の川市宅地造成等工事規制区域、特定盛土等規制区域の候補区域		
所	在	和歌山県紀の川市		
調	査	期	間	令和5年4月～令和6年8月



全体位置図(S=1:600,000)



詳細位置図(S=1:105,000)

宅地造成等工事規制区域・特定盛土等規制区域の候補区域

様式3

調査時期

令和5年4月～令和6年8月

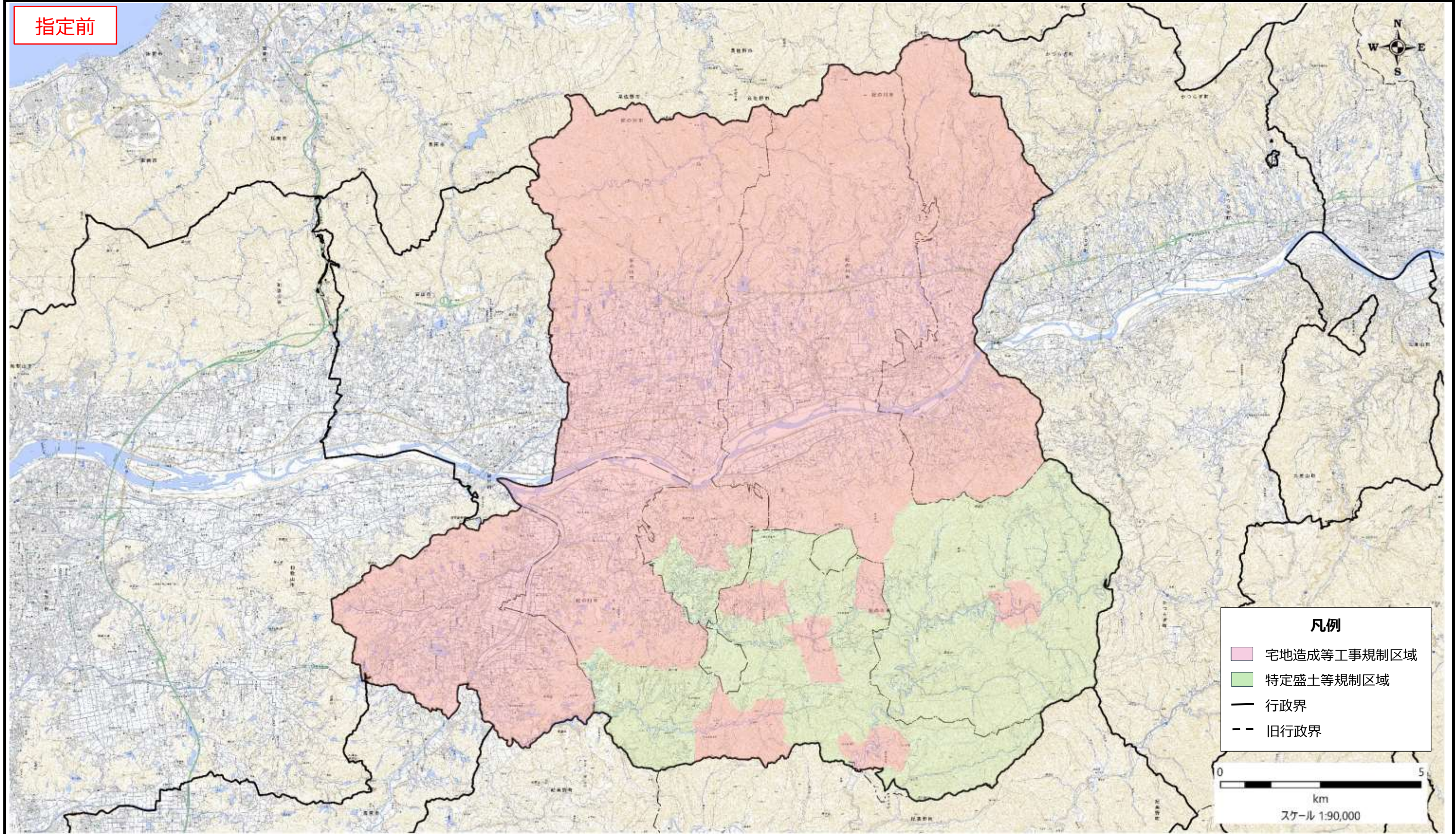
箇所名

旧打田町、旧粉河町、旧那賀町、旧桃山町、旧貴志川町

所在地

和歌山県紀の川市

指定前



宅地造成等工事規制区域・特定盛土等規制区域の候補区域

様式3

調査時期

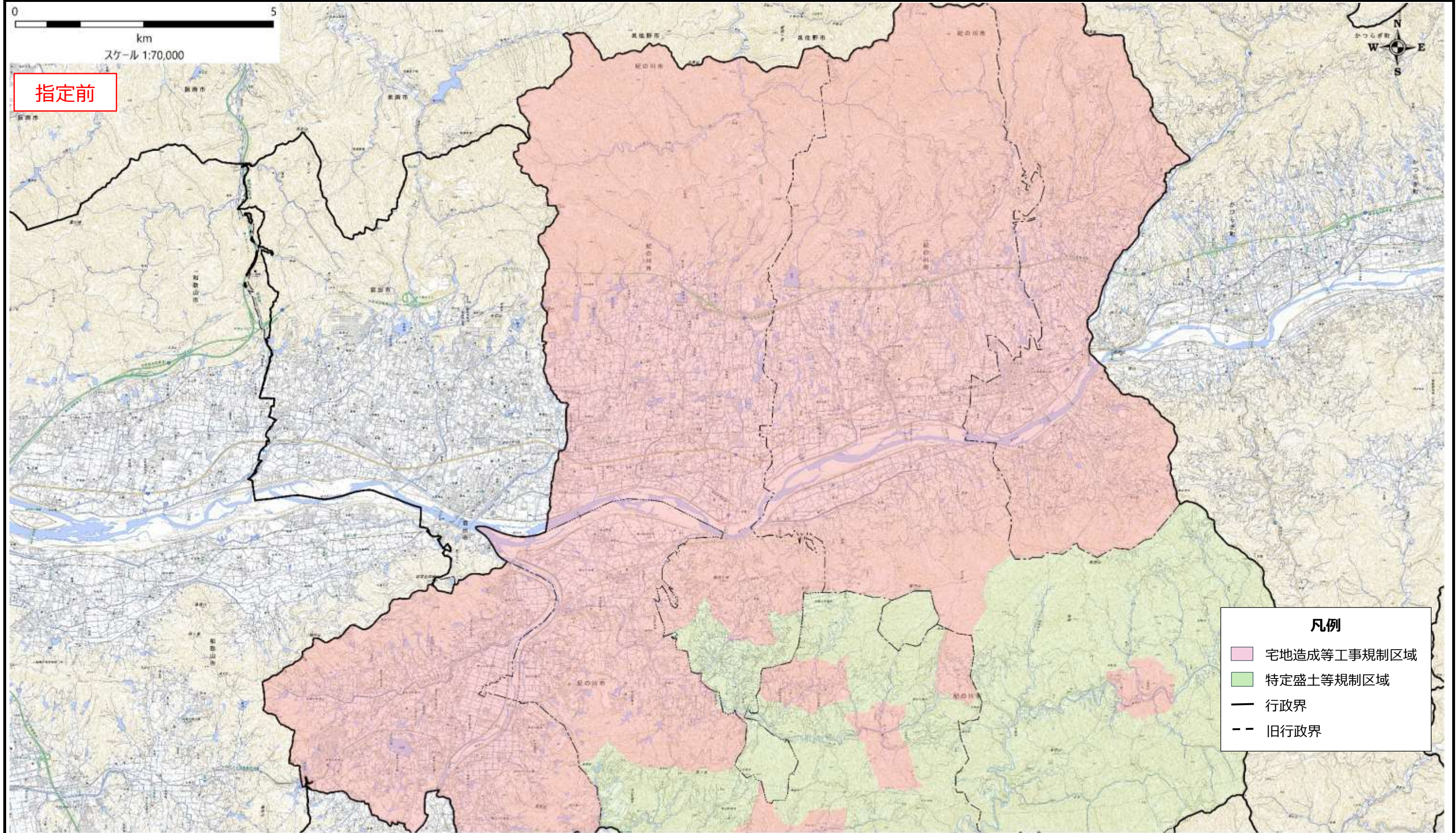
令和5年4月～令和6年8月

箇所名

旧打田町

所在地

和歌山県紀の川市



宅地造成等工事規制区域・特定盛土等規制区域の候補区域

様式3

調査時期

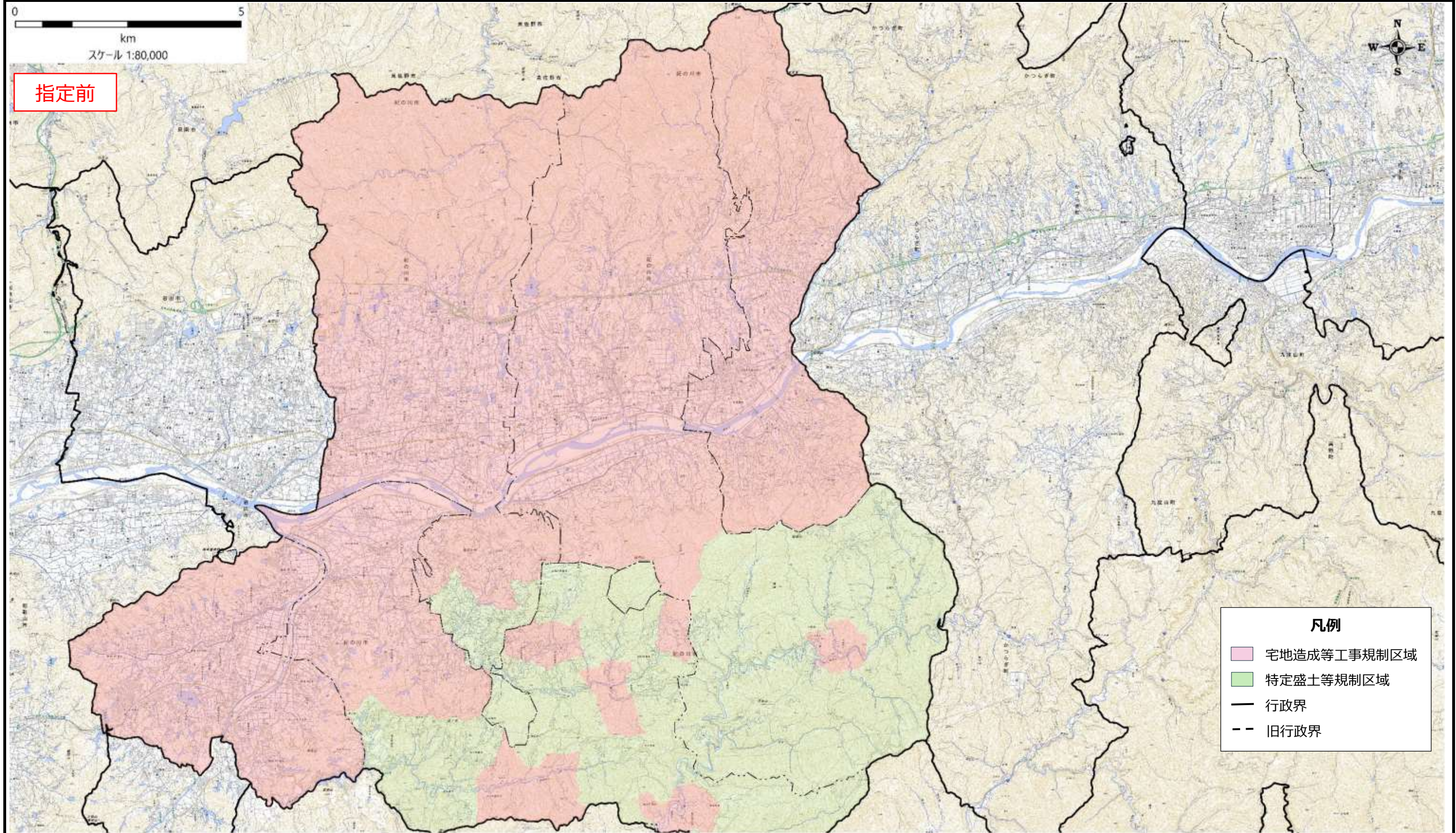
令和5年4月～令和6年8月

箇所名

旧粉河町

所在地

和歌山県紀の川市



宅地造成等工事規制区域・特定盛土等規制区域の候補区域

様式3

調査時期

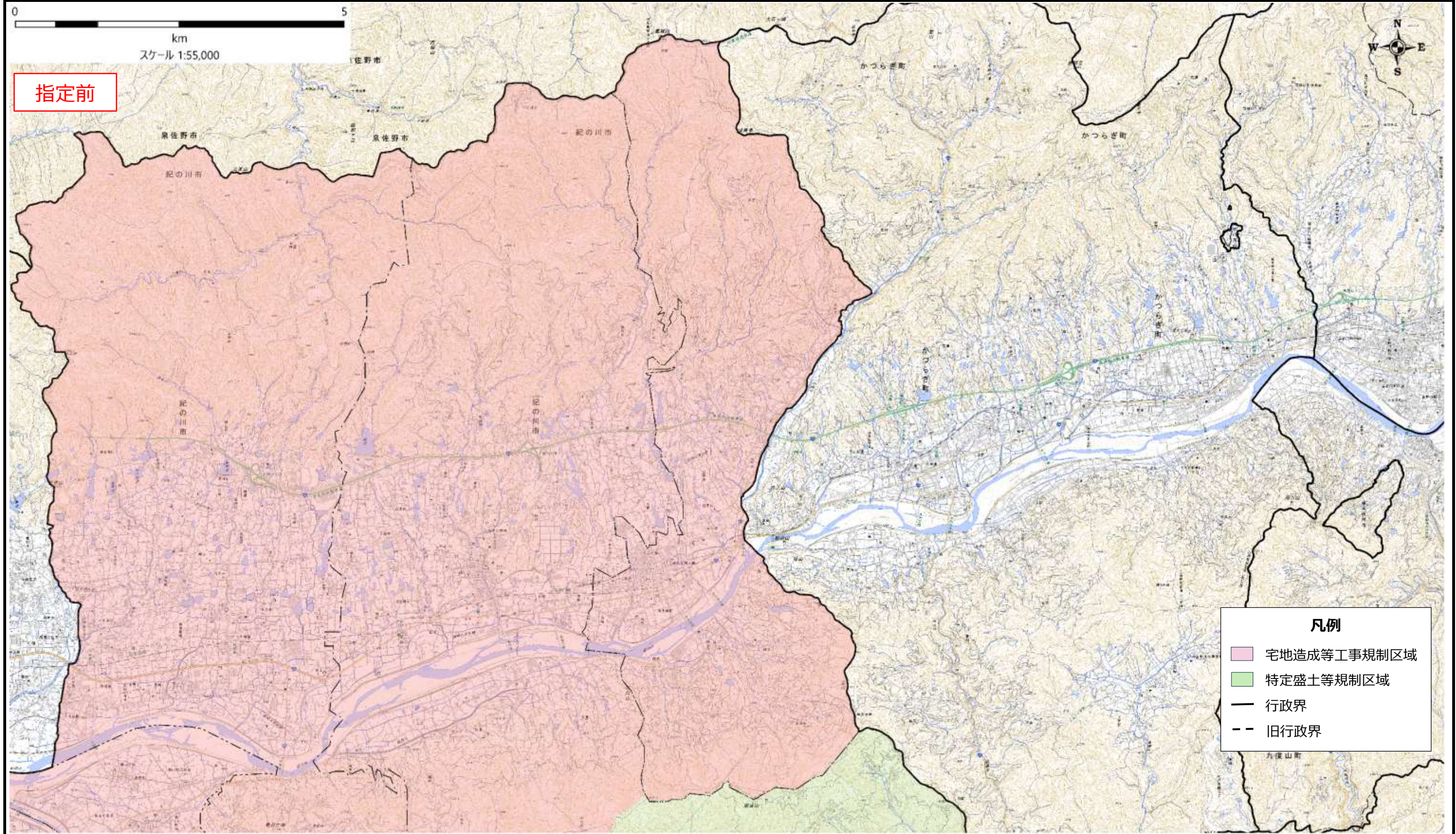
令和5年4月～令和6年8月

箇所名

旧那賀町

所在地

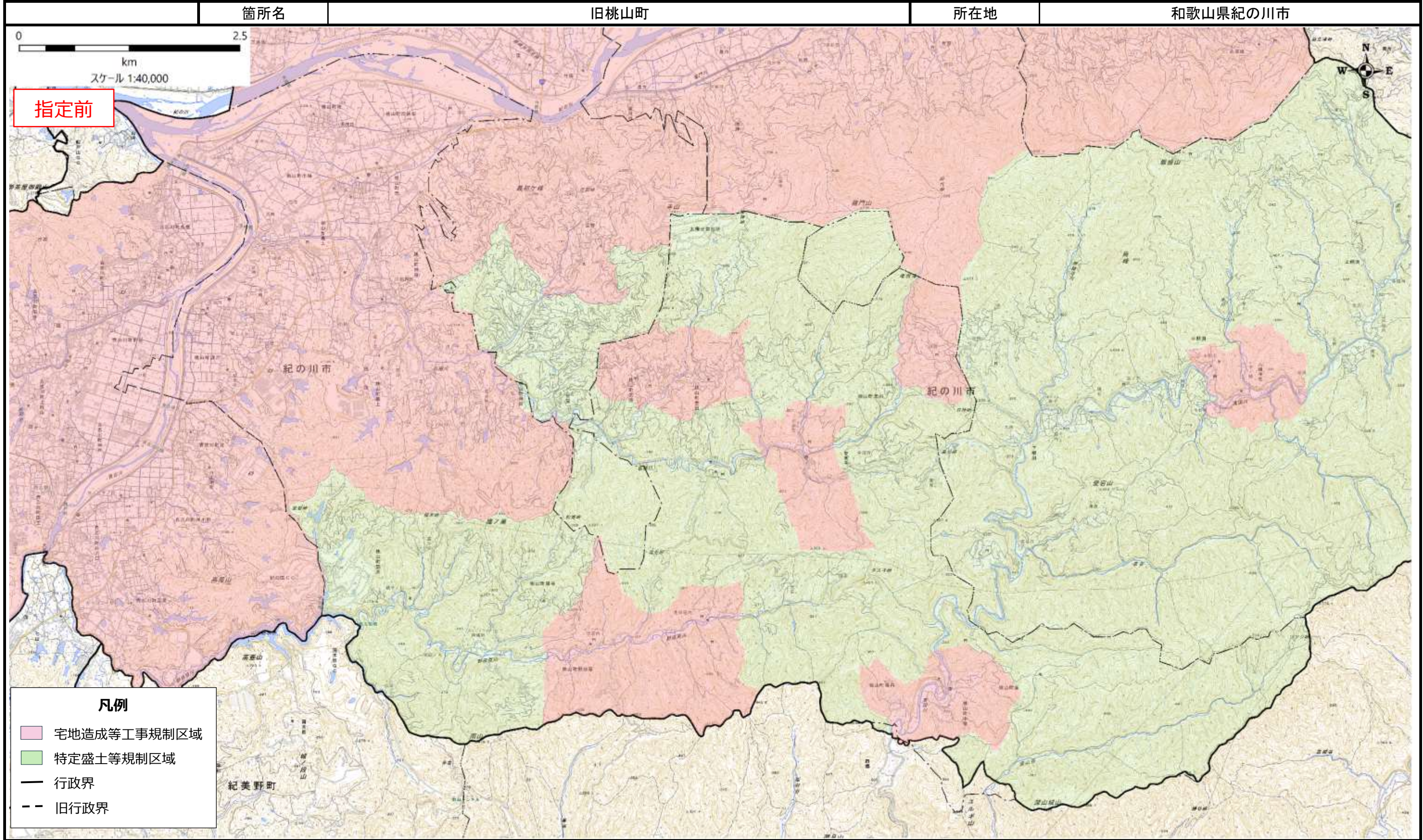
和歌山県紀の川市



宅地造成等工事規制区域・特定盛土等規制区域の候補区域

様式3

調査時期	令和5年4月～令和6年8月
所在地	和歌山県紀の川市



宅地造成等工事規制区域・特定盛土等規制区域の候補区域

様式3

調査時期

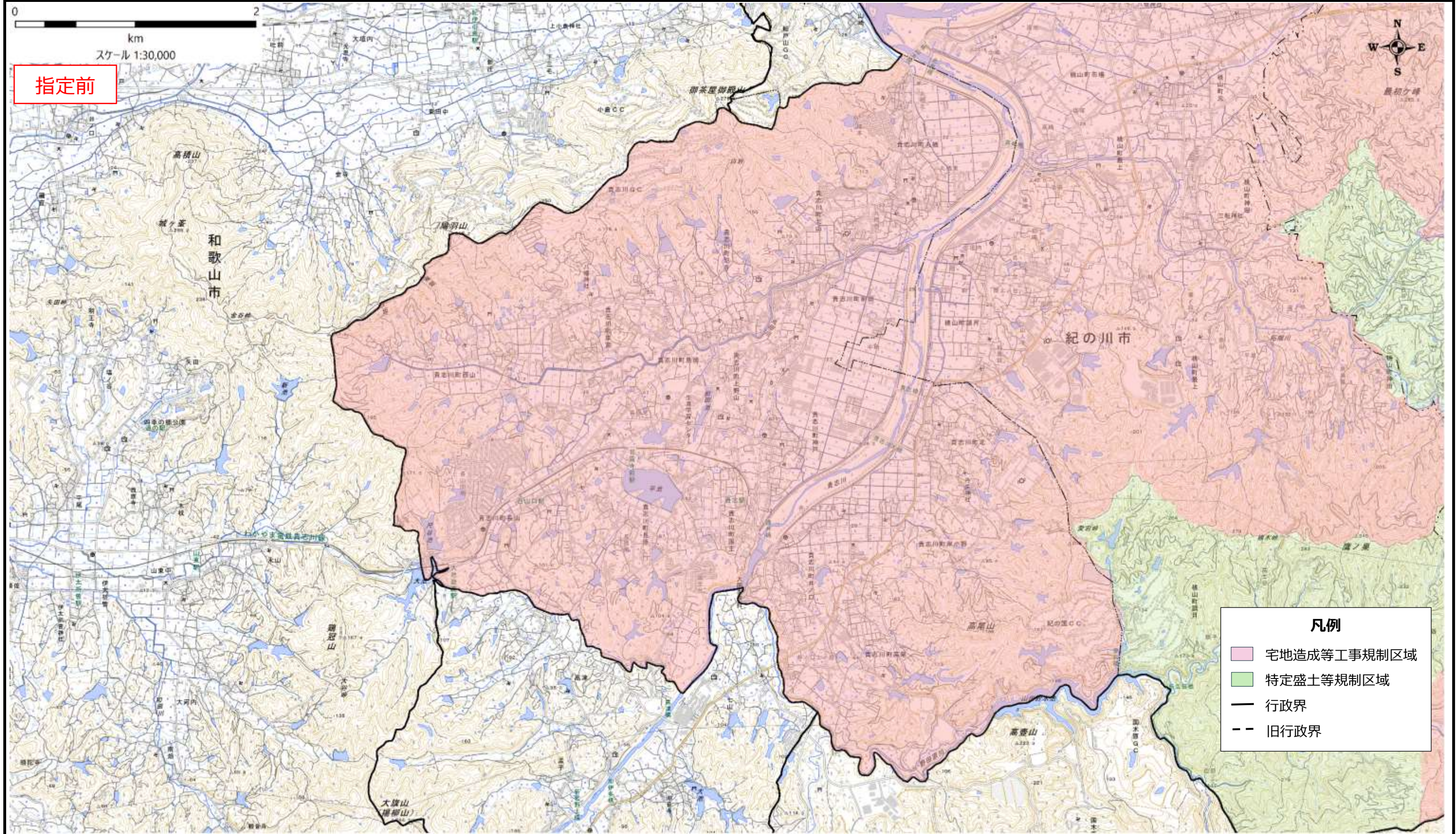
令和5年4月～令和6年8月

箇所名

旧貴志川町

所在地

和歌山県紀の川市



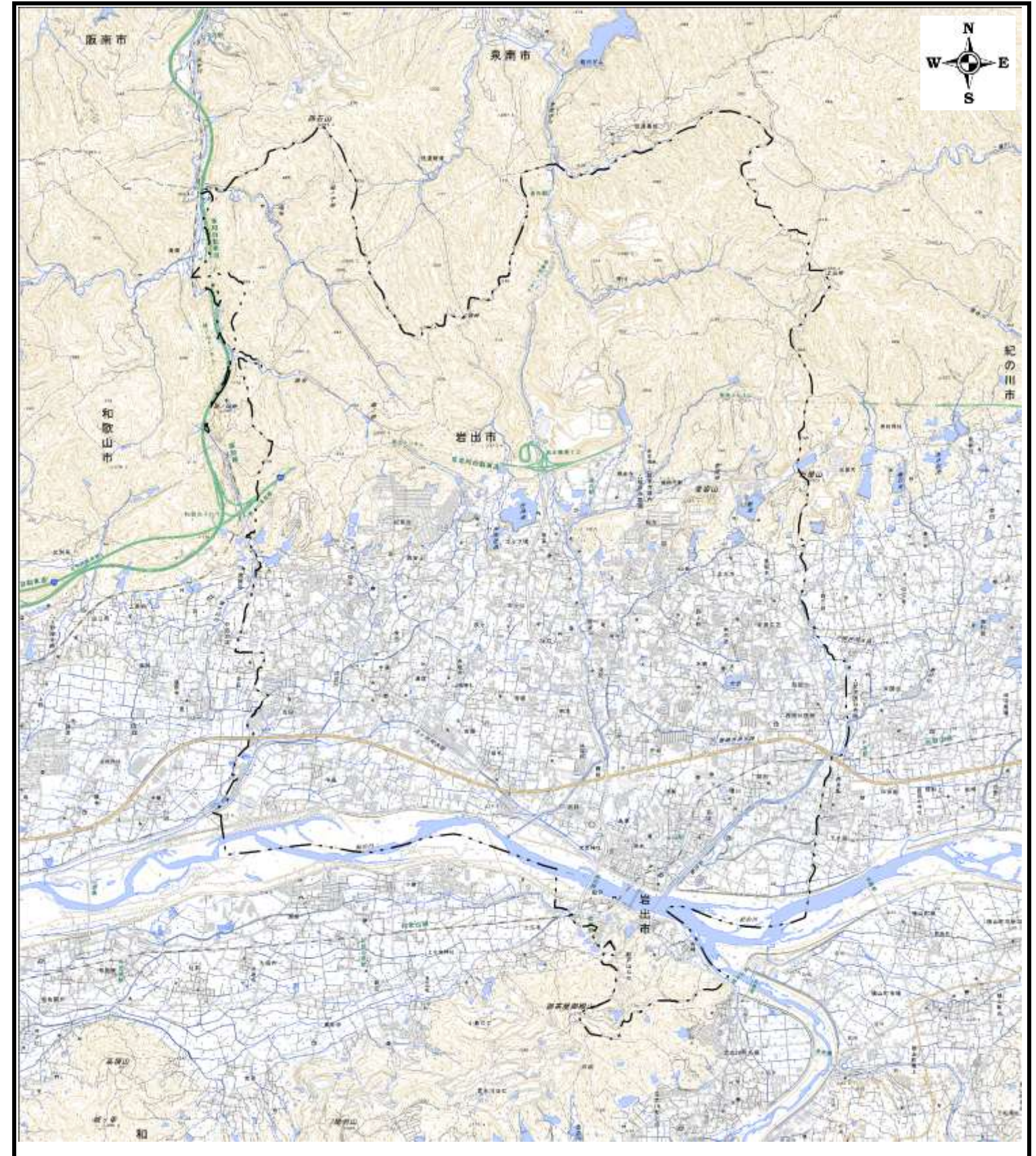
盛土規制法の基礎調査の結果の概要

表紙 全体及び詳細位置図

区	域	岩出市宅地造成等工事規制区域、特定盛土等規制区域の候補区域
所	在	和歌山県岩出市
調	査	令和5年4月～令和6年8月



全体位置図(S=1:600,000)



詳細位置図(S=1:50,000)

宅地造成等工事規制区域・特定盛土等規制区域の候補区域

様式3

調査時期

令和5年4月～令和6年8月

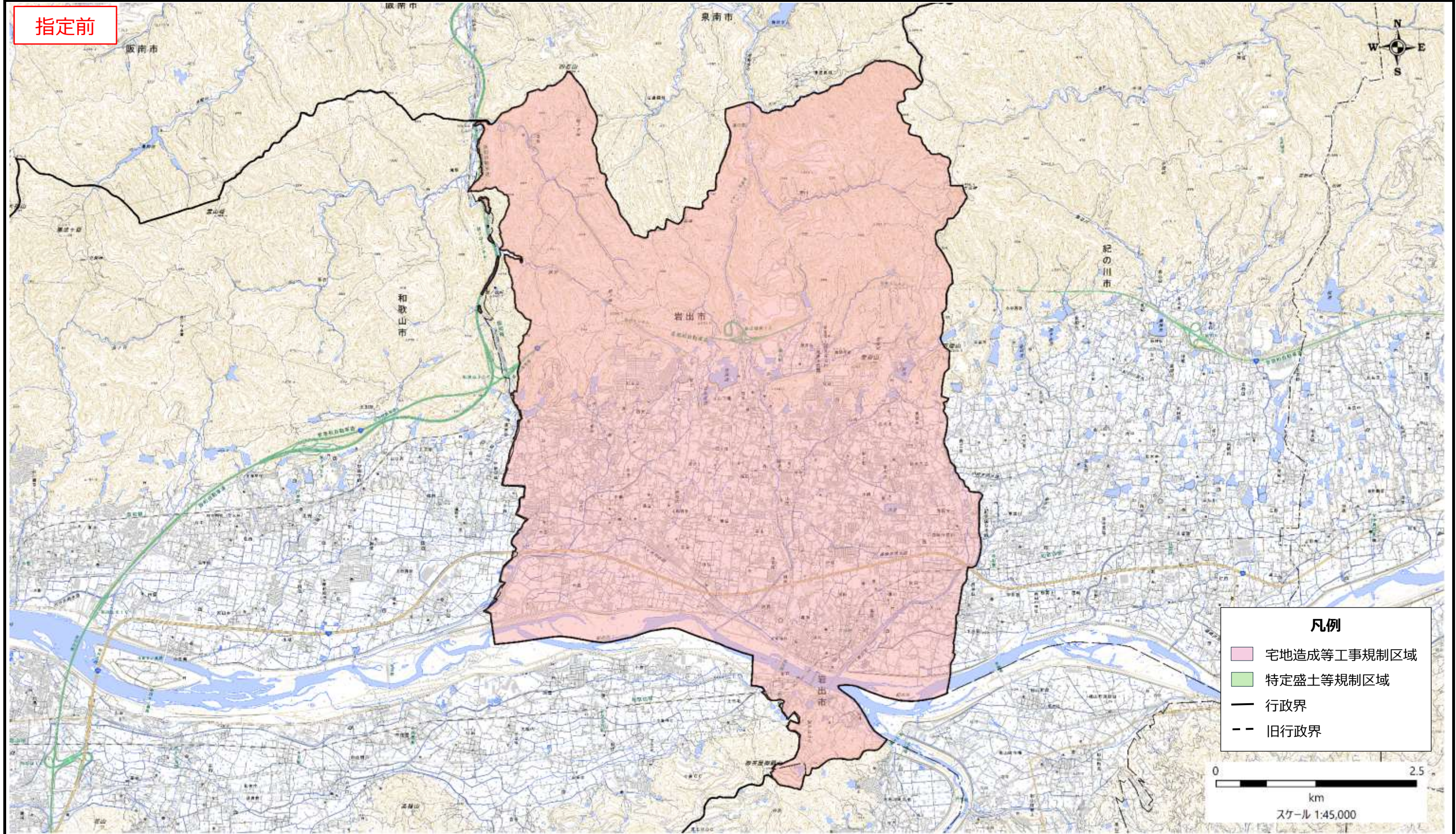
箇所名

岩出町

所在地

和歌山県岩出市

指定前



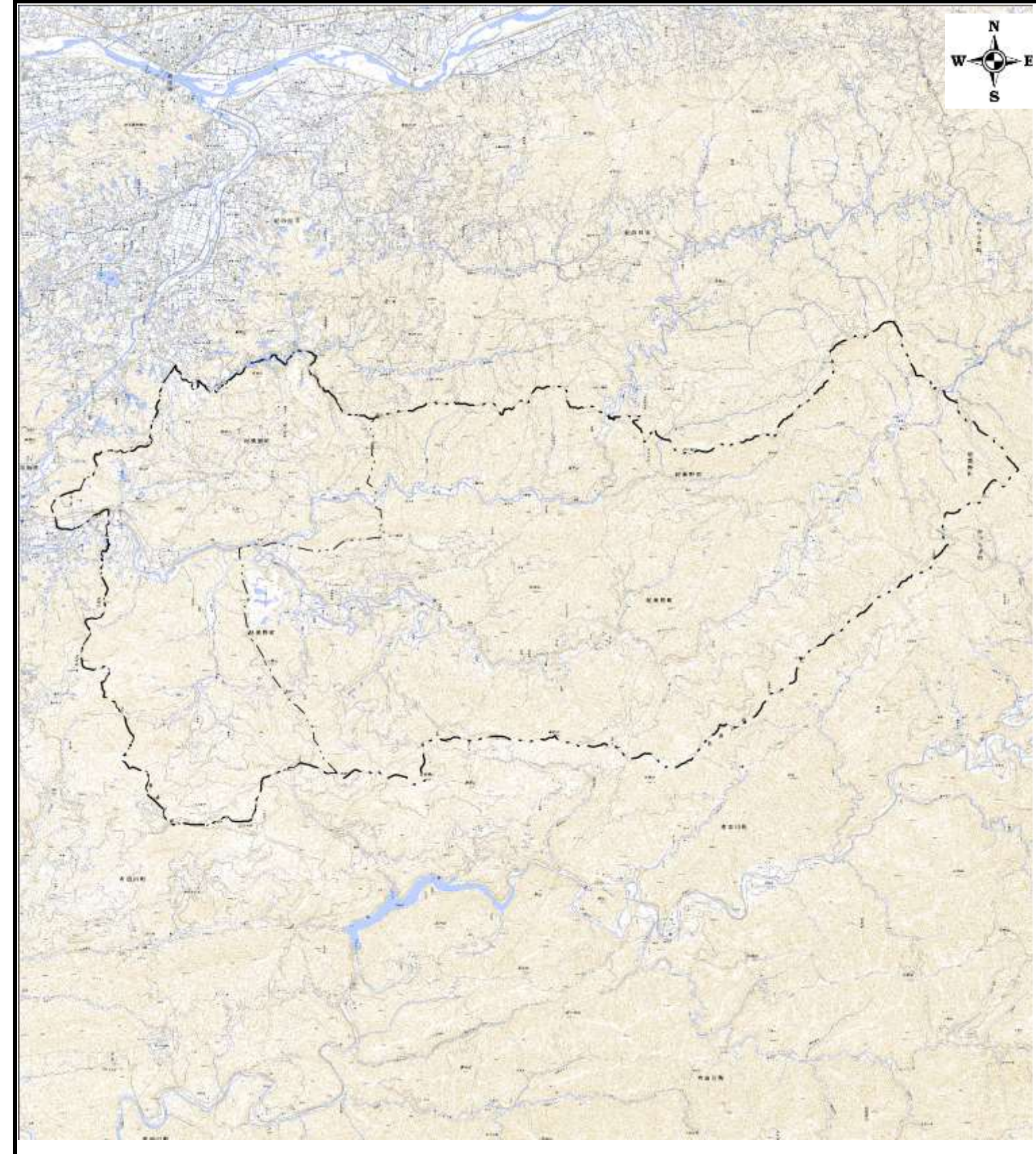
盛土規制法の基礎調査の結果の概要

表紙 全体及び詳細位置図

区	域	紀美野町宅地造成等工事規制区域、特定盛土等規制区域の候補区域		
所	在	和歌山県紀美野町		
調	査	期	間	令和5年4月 ~ 令和6年8月



全体位置図(S=1:600,000)



詳細位置図(S=1:110,000)

宅地造成等工事規制区域・特定盛土等規制区域の候補区域

様式3

調査時期

令和5年4月～令和6年8月

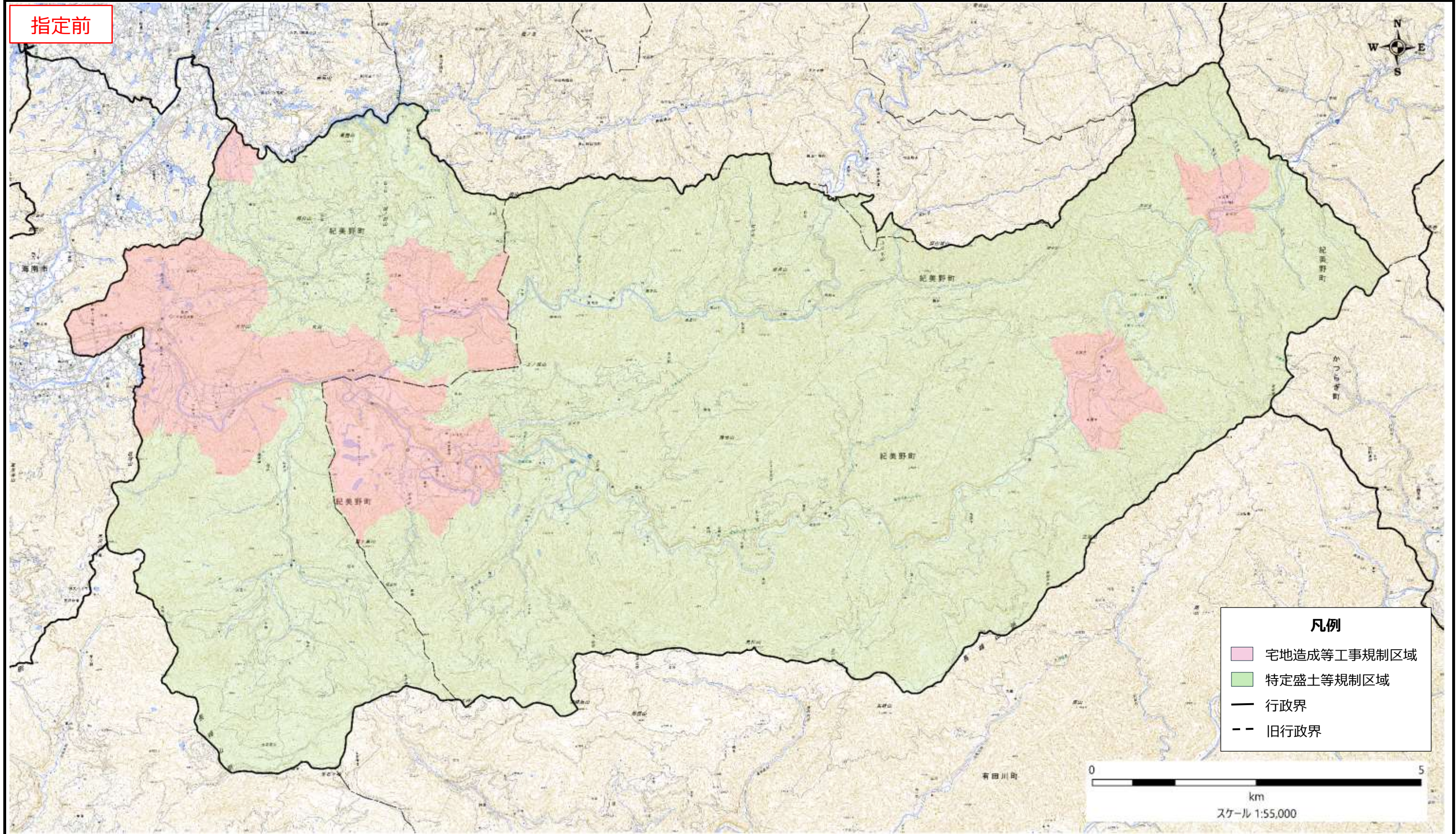
箇所名

旧野上町、旧美里町

所在地

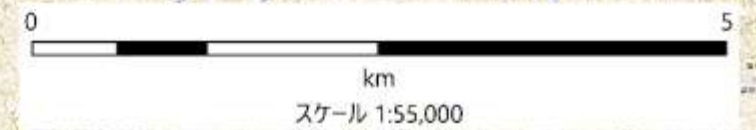
和歌山県紀美野町

指定前



凡例

- 宅地造成等工事規制区域
- 特定盛土等規制区域
- 行政界
- 旧行政界



宅地造成等工事規制区域・特定盛土等規制区域の候補区域

様式3

調査時期

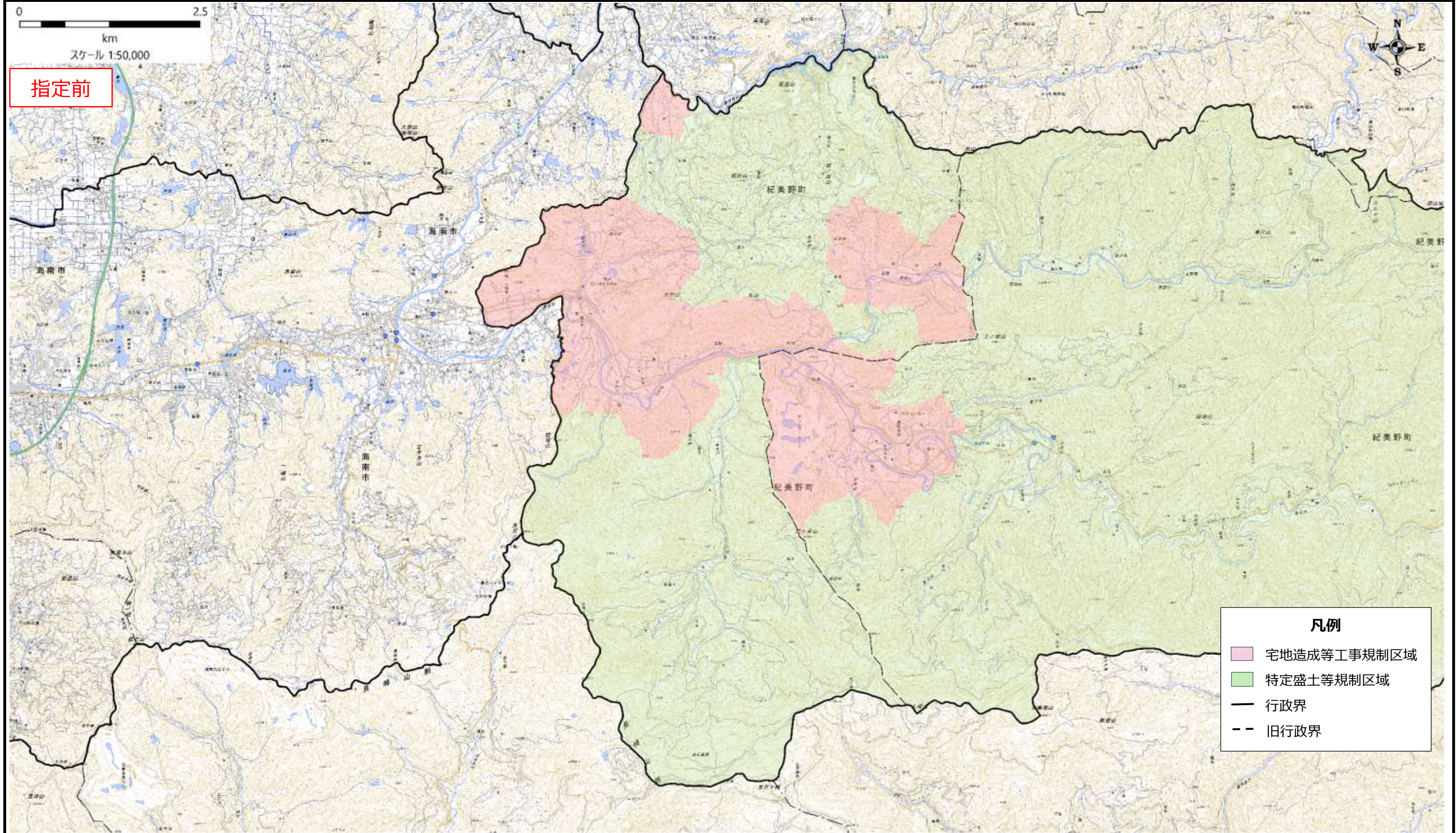
令和5年4月～令和6年8月

箇所名

旧野上町

所在地

和歌山県紀美野町



凡例

- 宅地造成等工事規制区域
- 特定盛土等規制区域
- 行政界
- 旧行政界

宅地造成等工事規制区域・特定盛土等規制区域の候補区域

様式3

調査時期

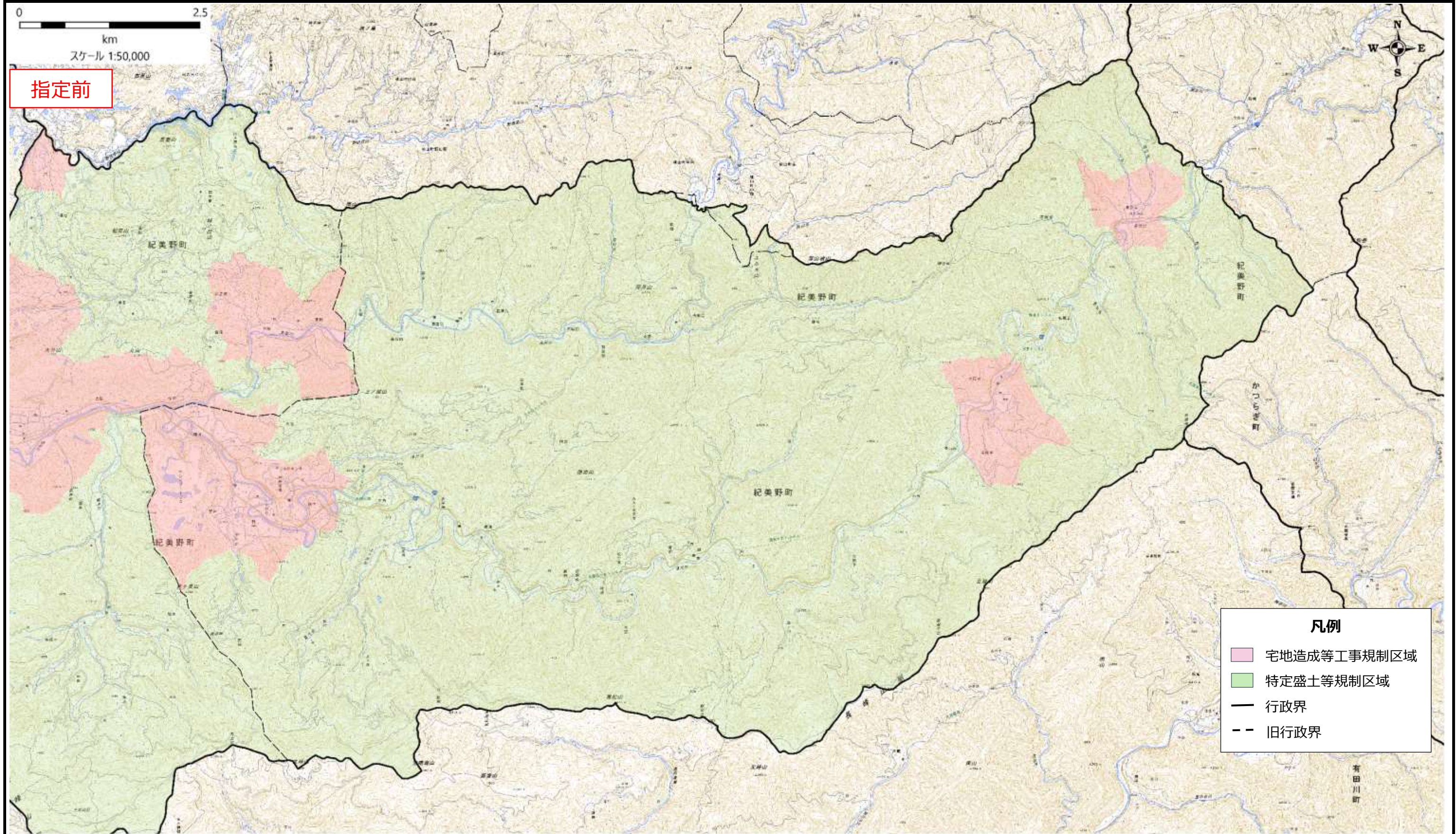
令和5年4月～令和6年8月

箇所名

旧美里町

所在地

和歌山県紀美野町



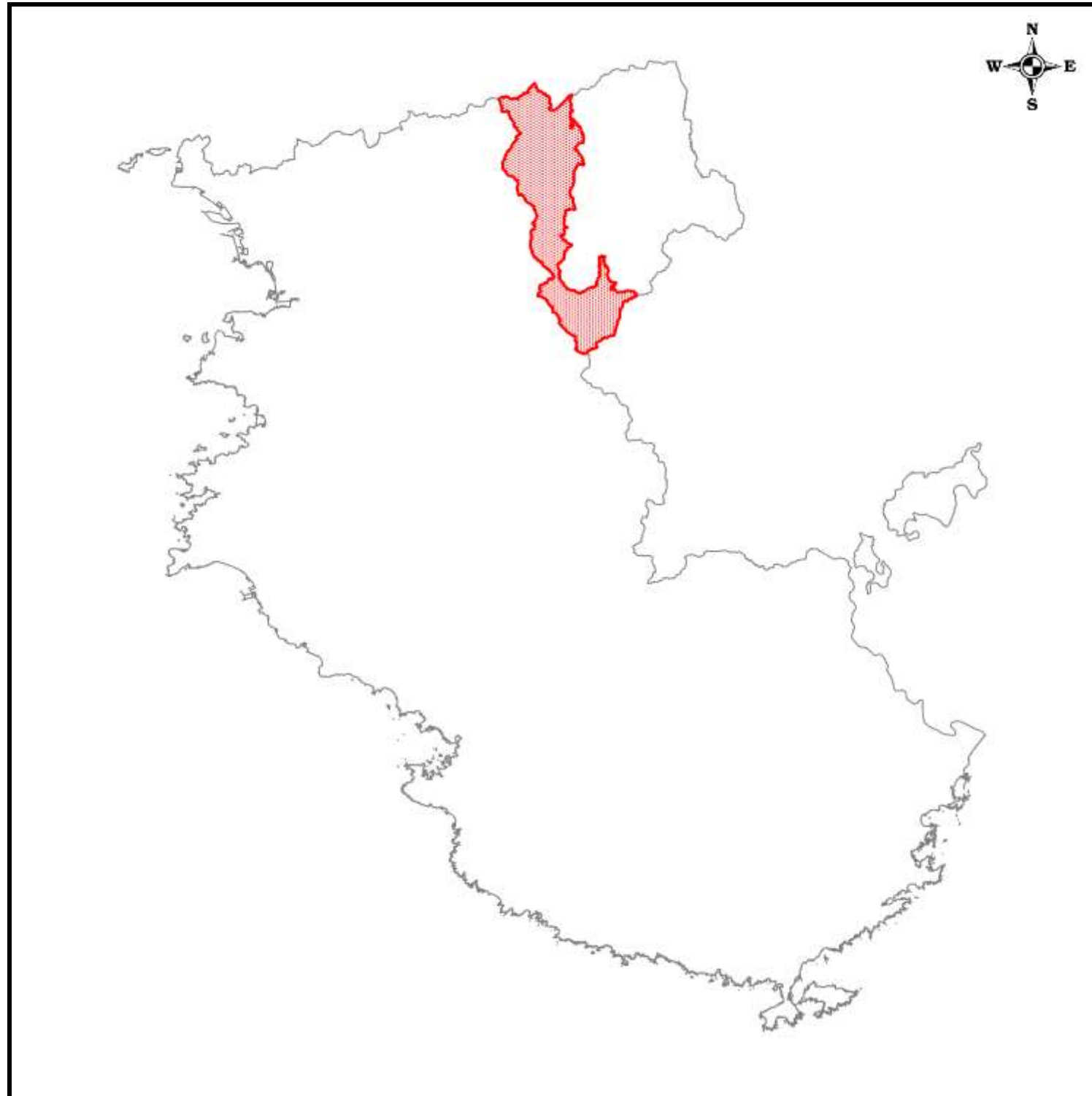
凡例

- 宅地造成等工事規制区域
- 特定盛土等規制区域
- 行政界
- 旧行政界

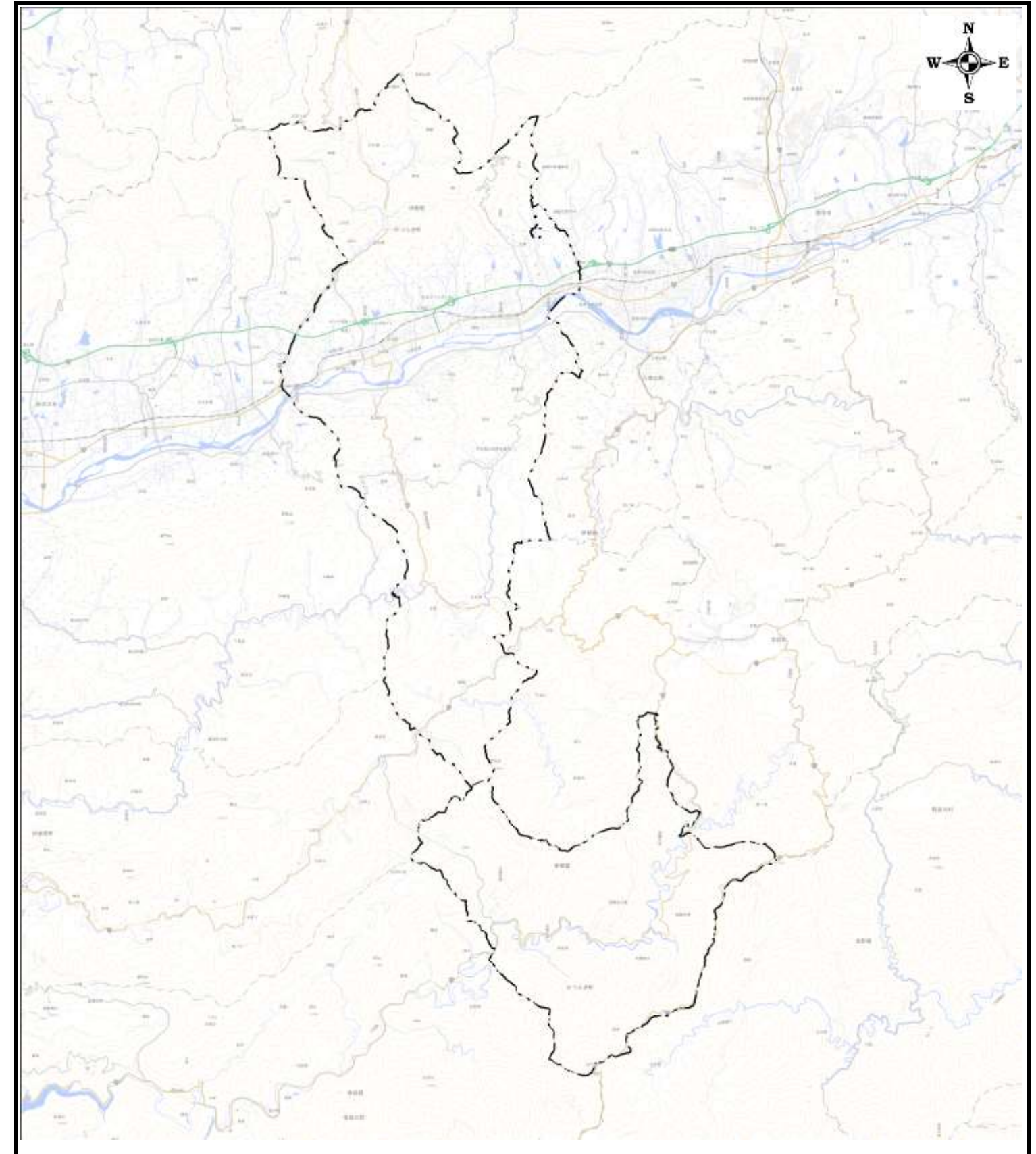
盛土規制法の基礎調査の結果の概要

表紙 全体及び詳細位置図

区	域	かつらぎ町宅地造成等工事規制区域、特定盛土等規制区域の候補区域		
所	在	和歌山県かつらぎ町		
調	査	期	間	令和5年4月～令和6年8月



全体位置図(S=1:600,000)



詳細位置図(S=1:150,000)

宅地造成等工事規制区域・特定盛土等規制区域の候補区域

様式3

調査時期 令和5年4月～令和6年8月

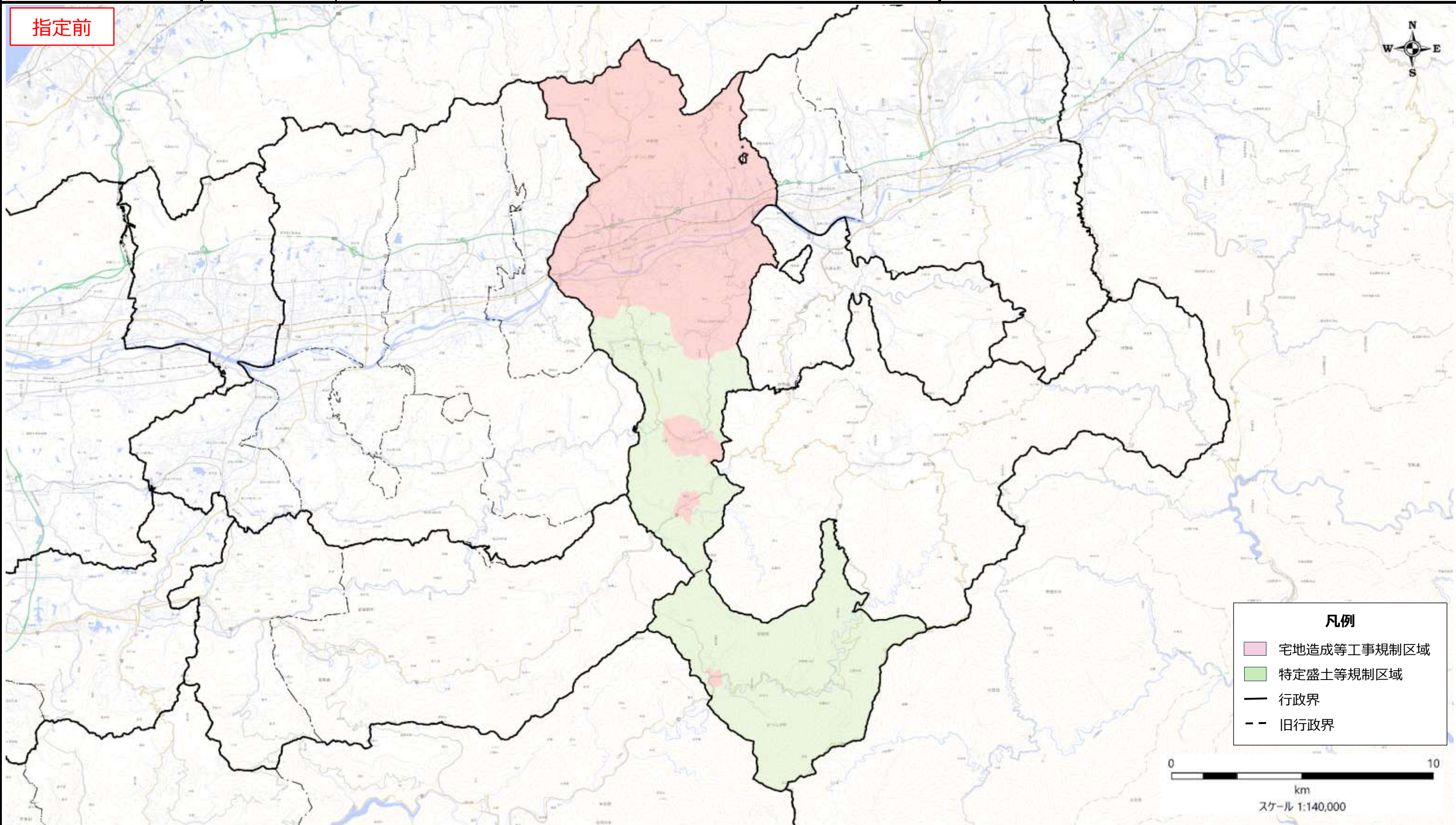
箇所名

旧かつらぎ町、旧花園村

所在地

和歌山県かつらぎ町

指定前

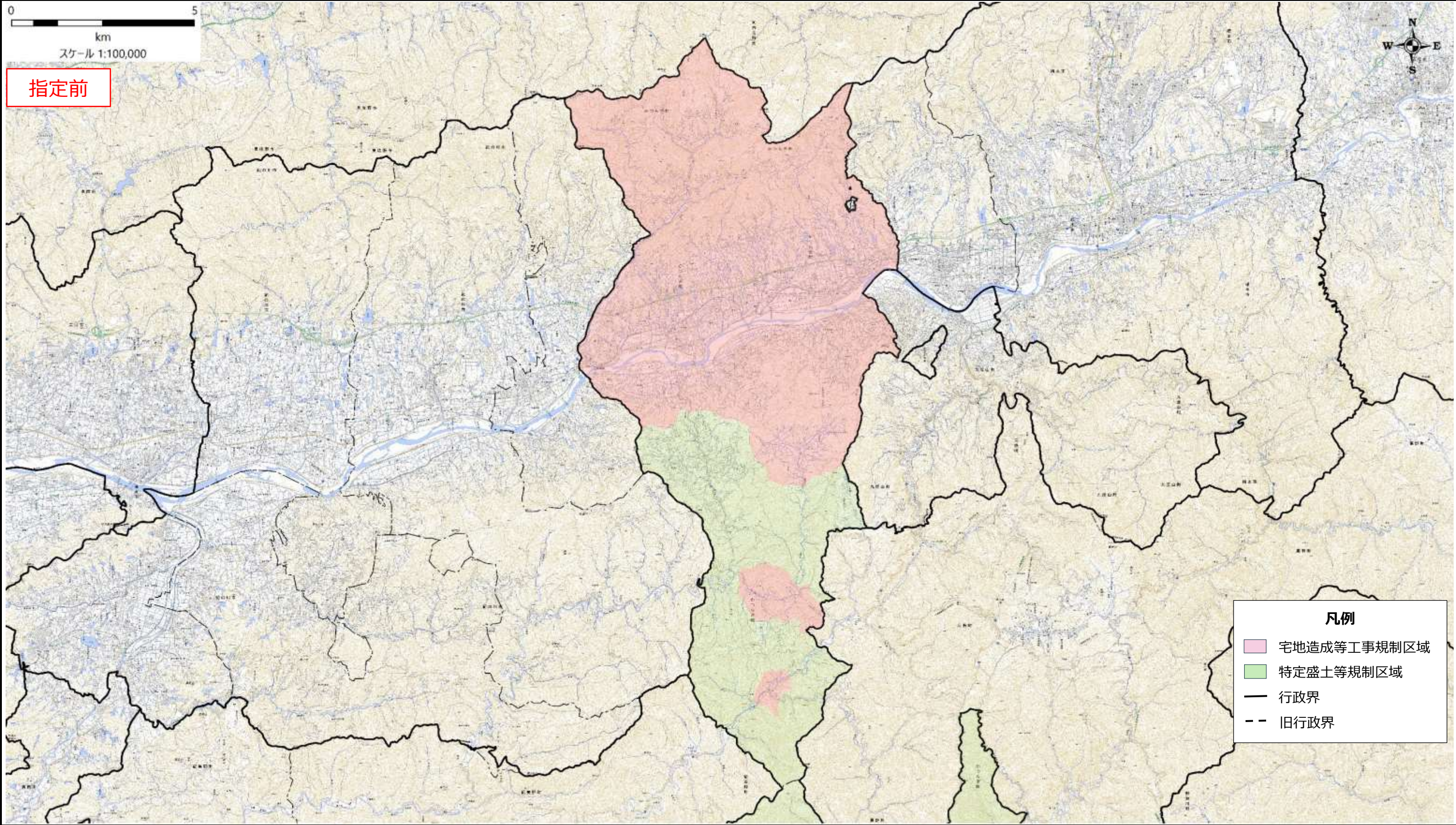


宅地造成等工事規制区域・特定盛土等規制区域の候補区域

様式3

調査時期	令和5年4月～令和6年8月
------	---------------

箇所名	旧かつらぎ町	所在地	和歌山県かつらぎ町
-----	--------	-----	-----------



指定前

宅地造成等工事規制区域・特定盛土等規制区域の候補区域

様式3

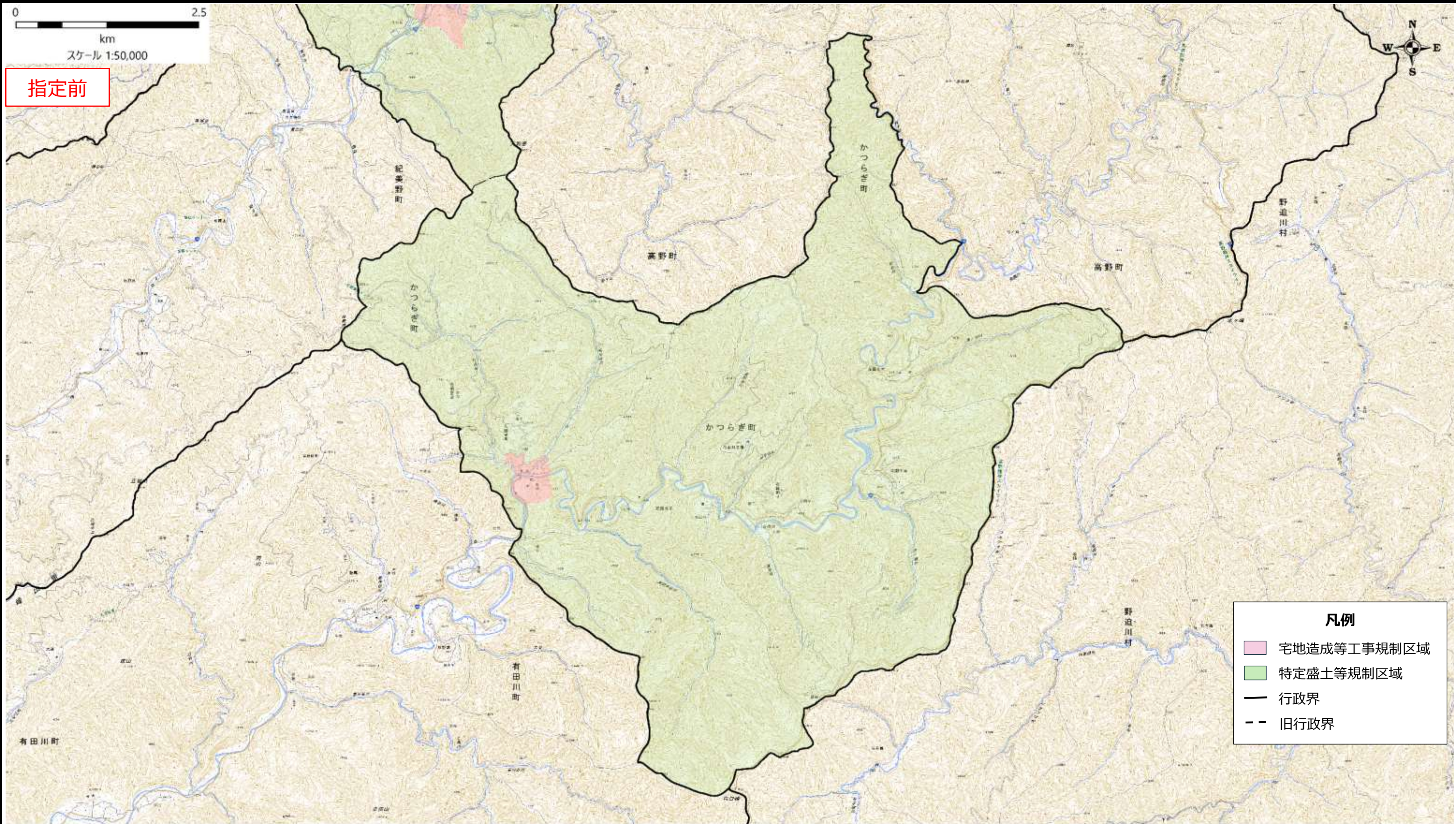
調査時期 令和5年4月～令和6年8月

箇所名

旧花園村

所在地

和歌山県かつらぎ町



指定前

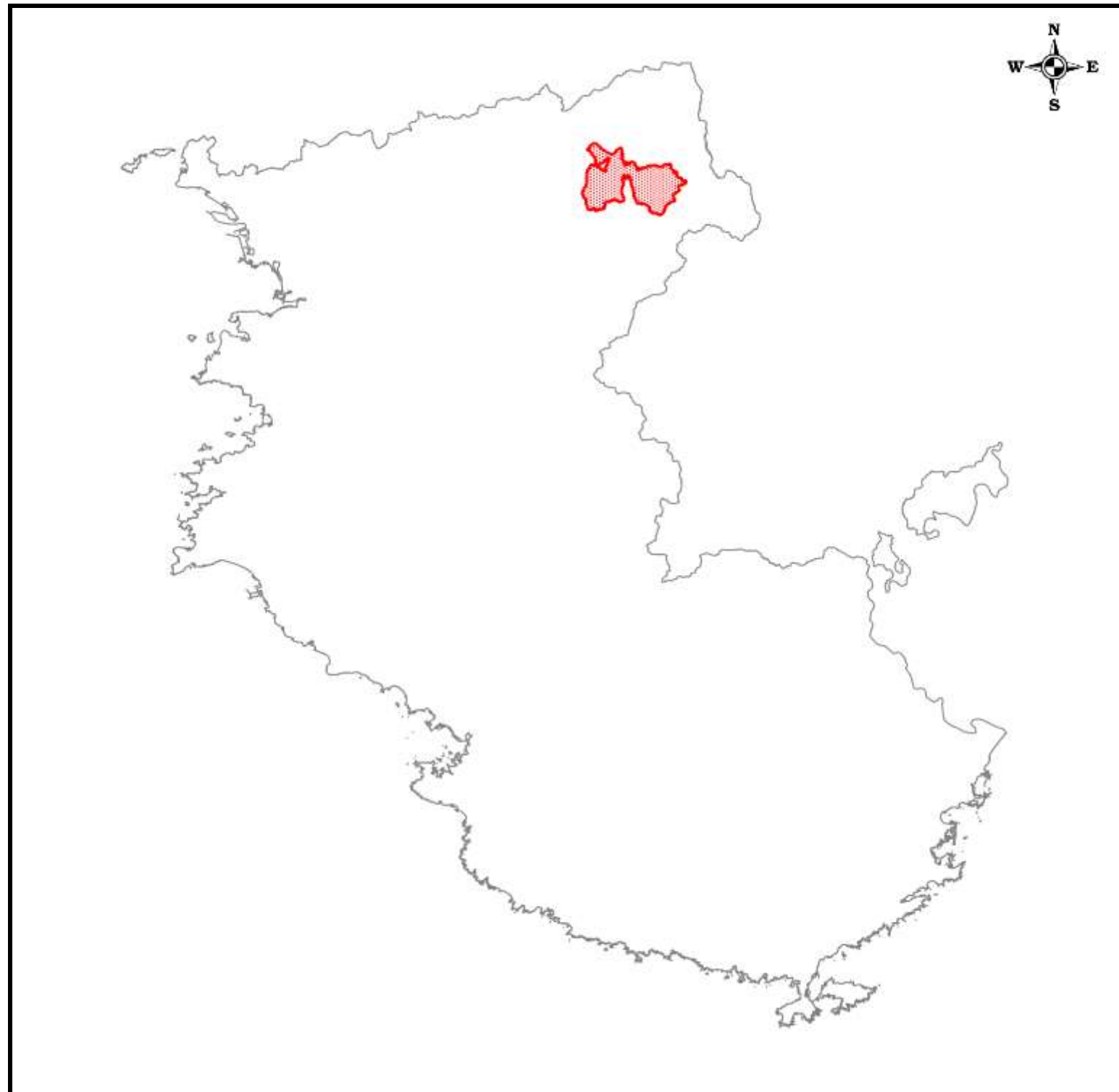
凡例

- 宅地造成等工事規制区域
- 特定盛土等規制区域
- 行政界
- 旧行政界

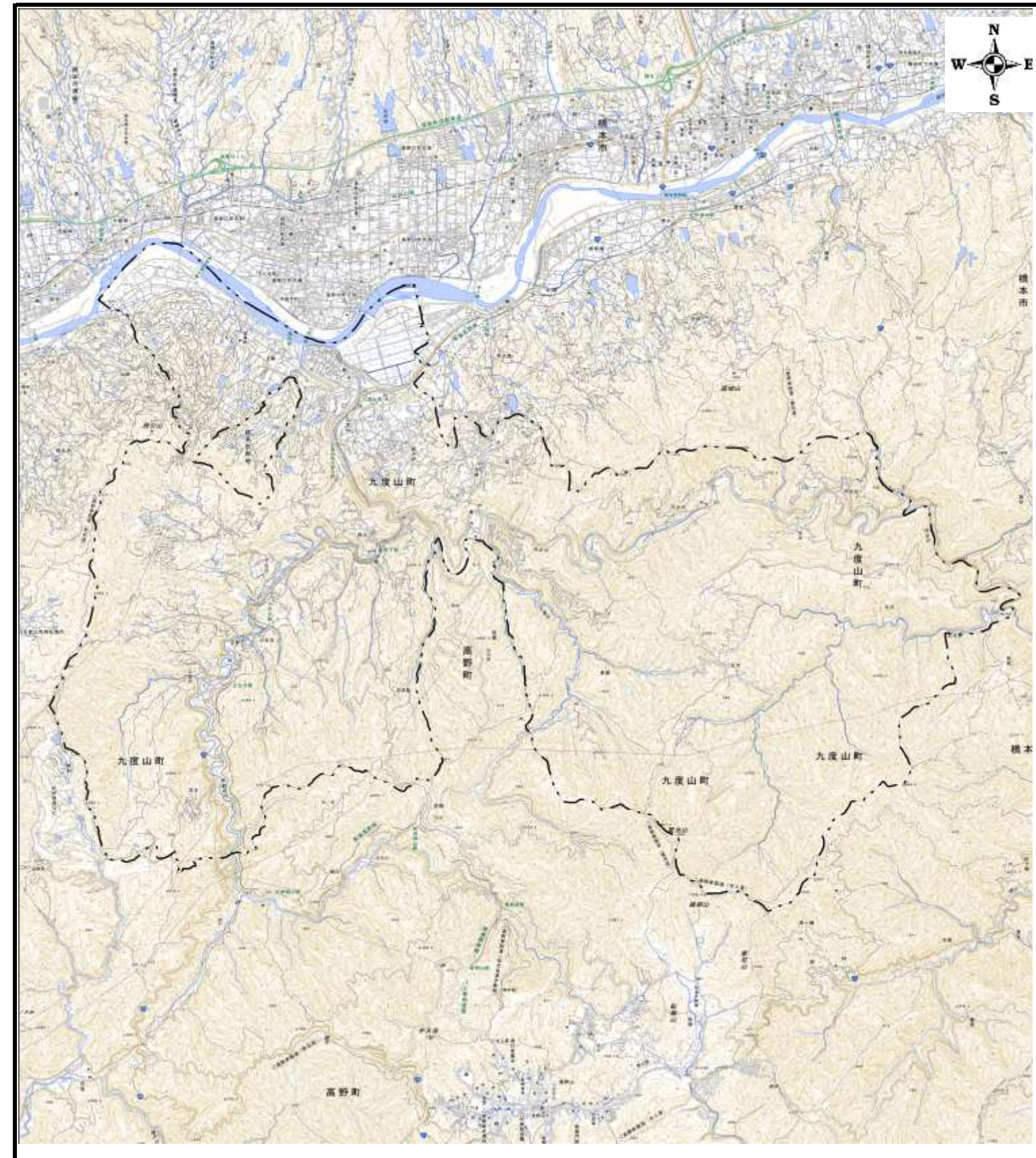
盛土規制法の基礎調査の結果の概要

表紙 全体及び詳細位置図

区	域	九度山町宅地造成等工事規制区域、特定盛土等規制区域の候補区域		
所	在	和歌山県九度山町		
調	査	期	間	令和5年4月 ~ 令和6年8月



全体位置図(S=1:600,000)



詳細位置図(S=1:60,000)

宅地造成等工事規制区域・特定盛土等規制区域の候補区域

様式3

調査時期

令和5年4月～令和6年8月

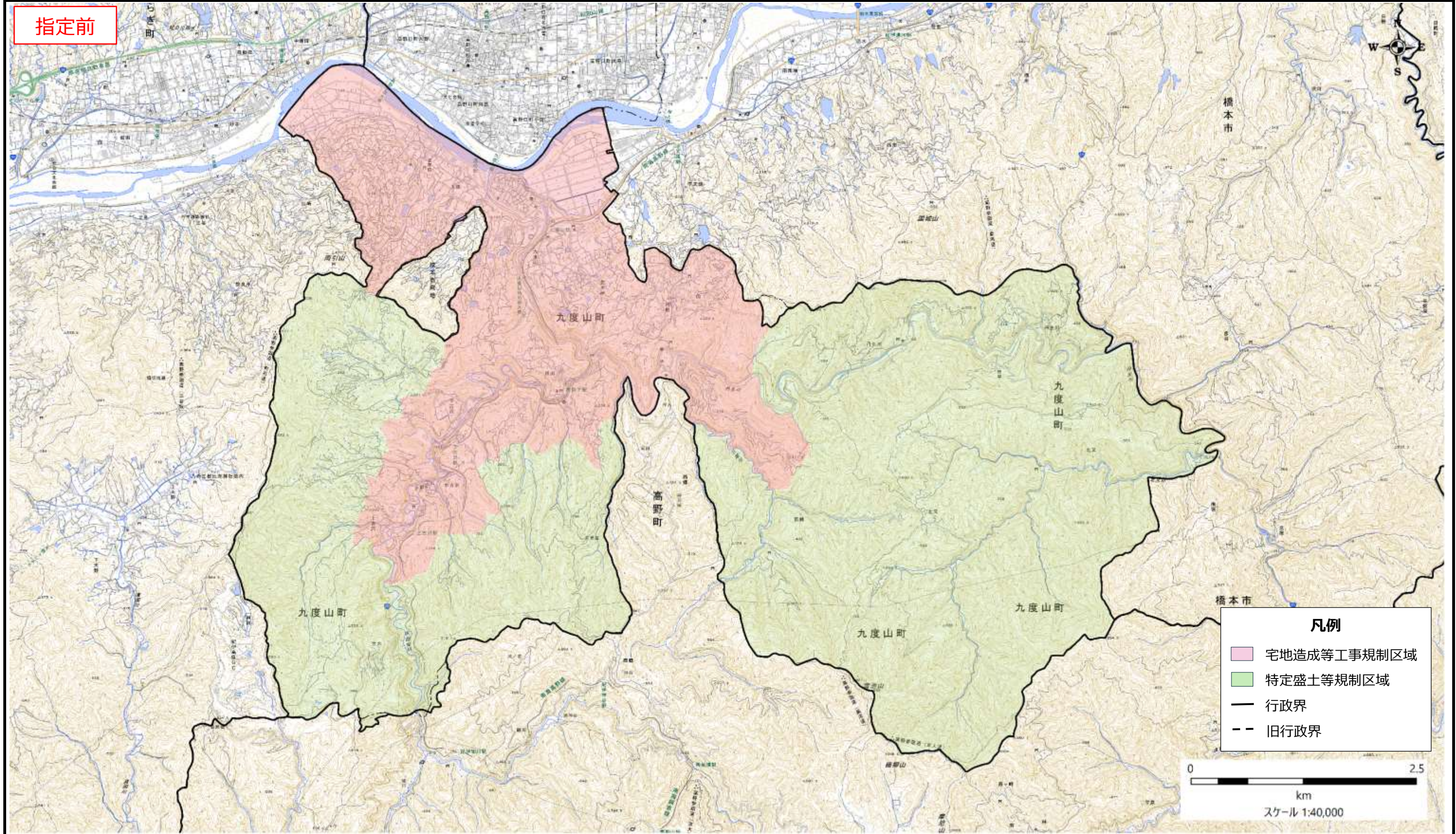
箇所名

九度山町

所在地

和歌山県九度山町

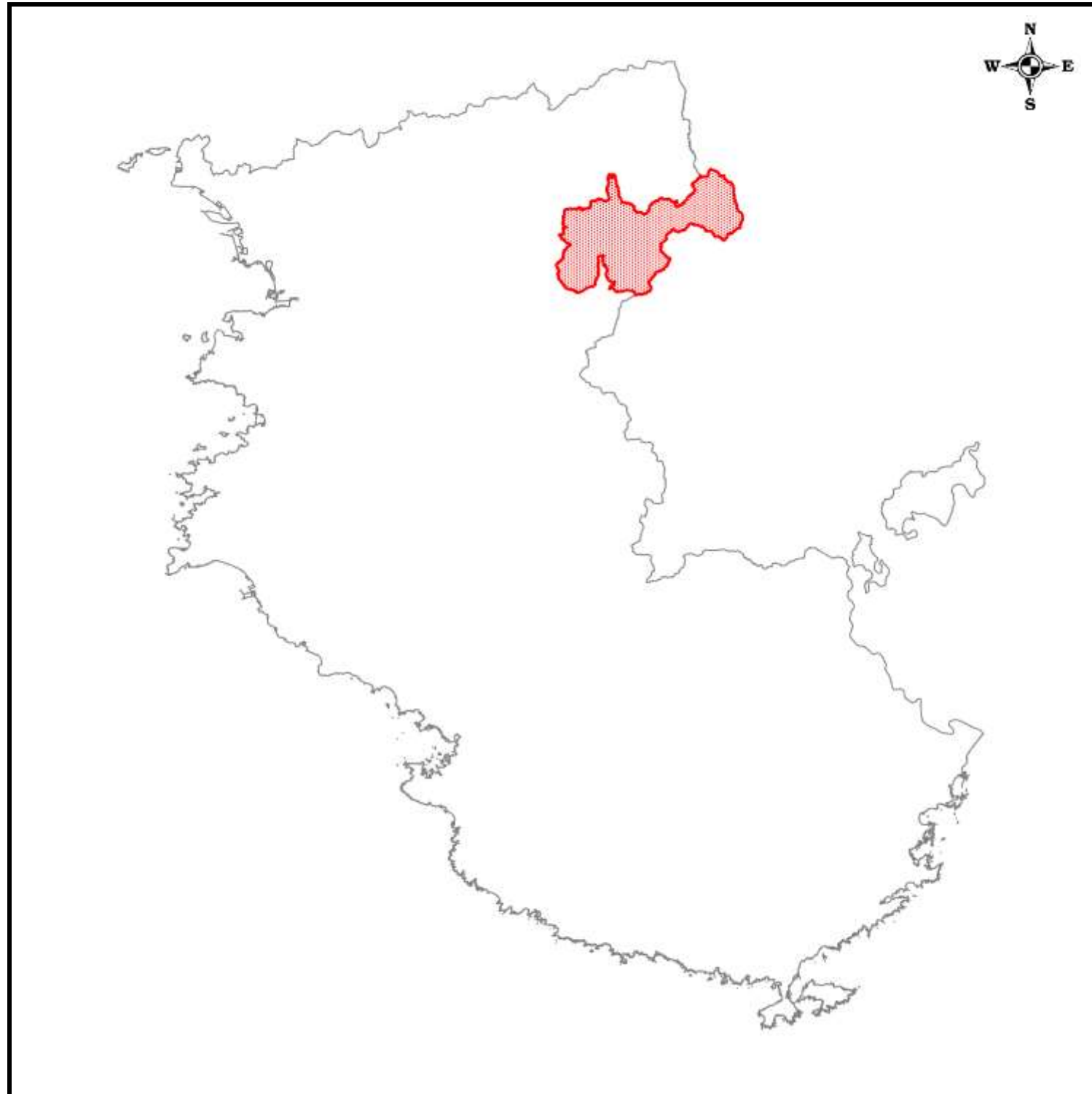
指定前



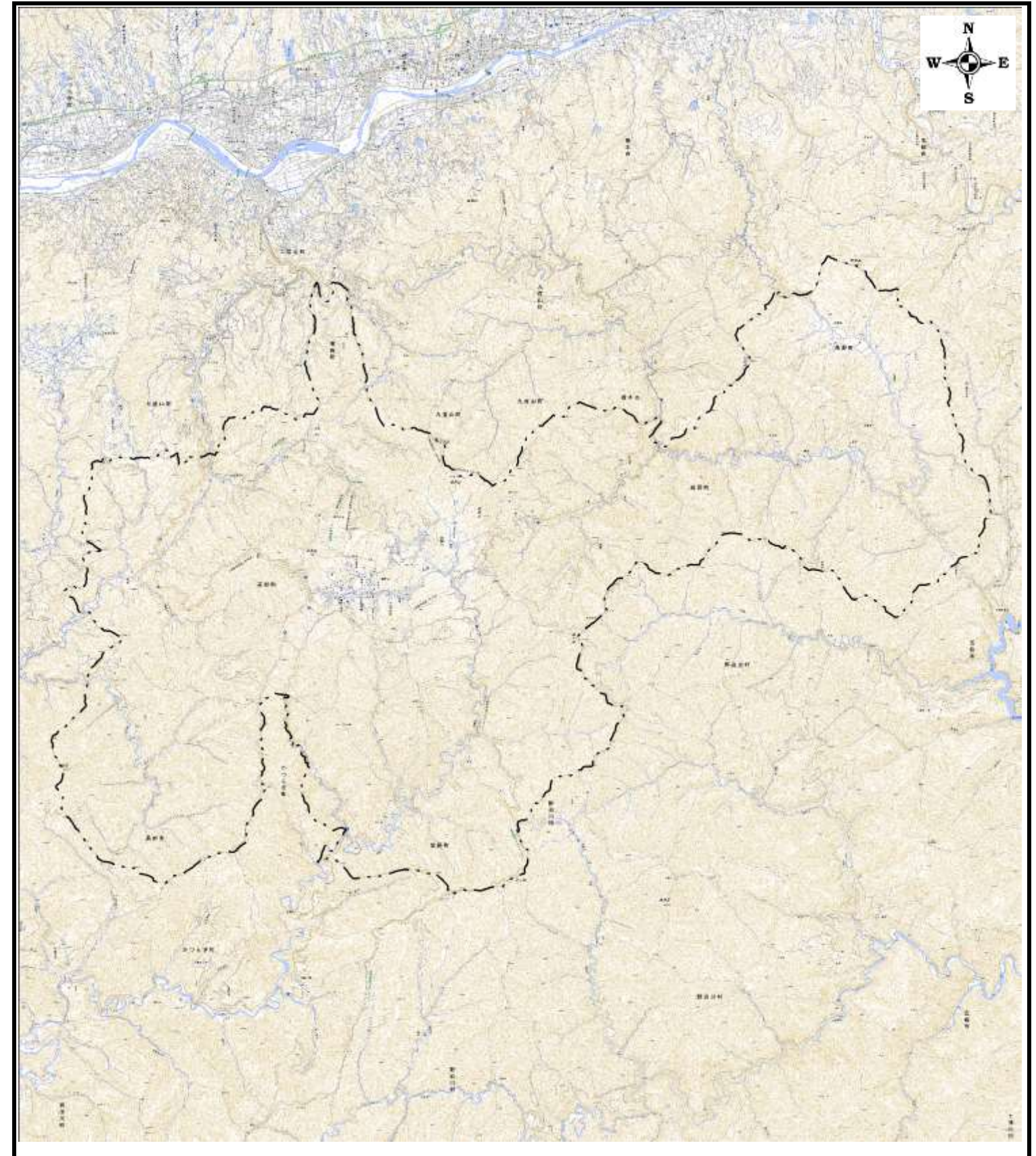
盛土規制法の基礎調査の結果の概要

表紙 全体及び詳細位置図

区	域	高野町宅地造成等工事規制区域、特定盛土等規制区域の候補区域		
所	在	和歌山県高野町		
調	査	期	間	令和5年4月～令和6年8月



全体位置図(S=1:600,000)



詳細位置図(S=1:110,000)

宅地造成等工事規制区域・特定盛土等規制区域の候補区域

様式3

調査時期 令和5年4月～令和6年8月

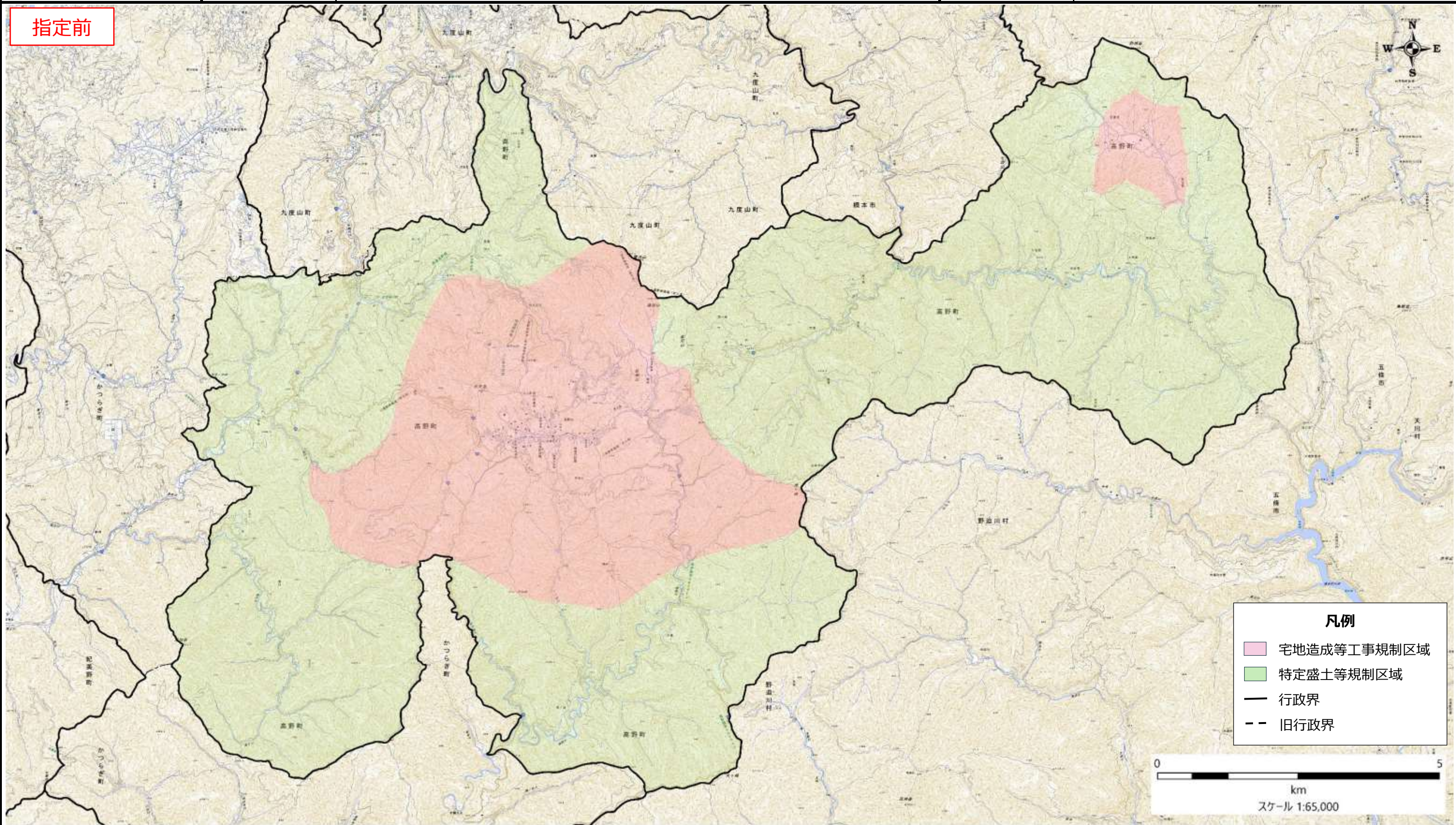
箇所名

高野町

所在地

和歌山県高野町

指定前



凡例

- 宅地造成等工事規制区域
- 特定盛土等規制区域
- 行政界
- 旧行政界

0 5
km
スケール 1:65,000

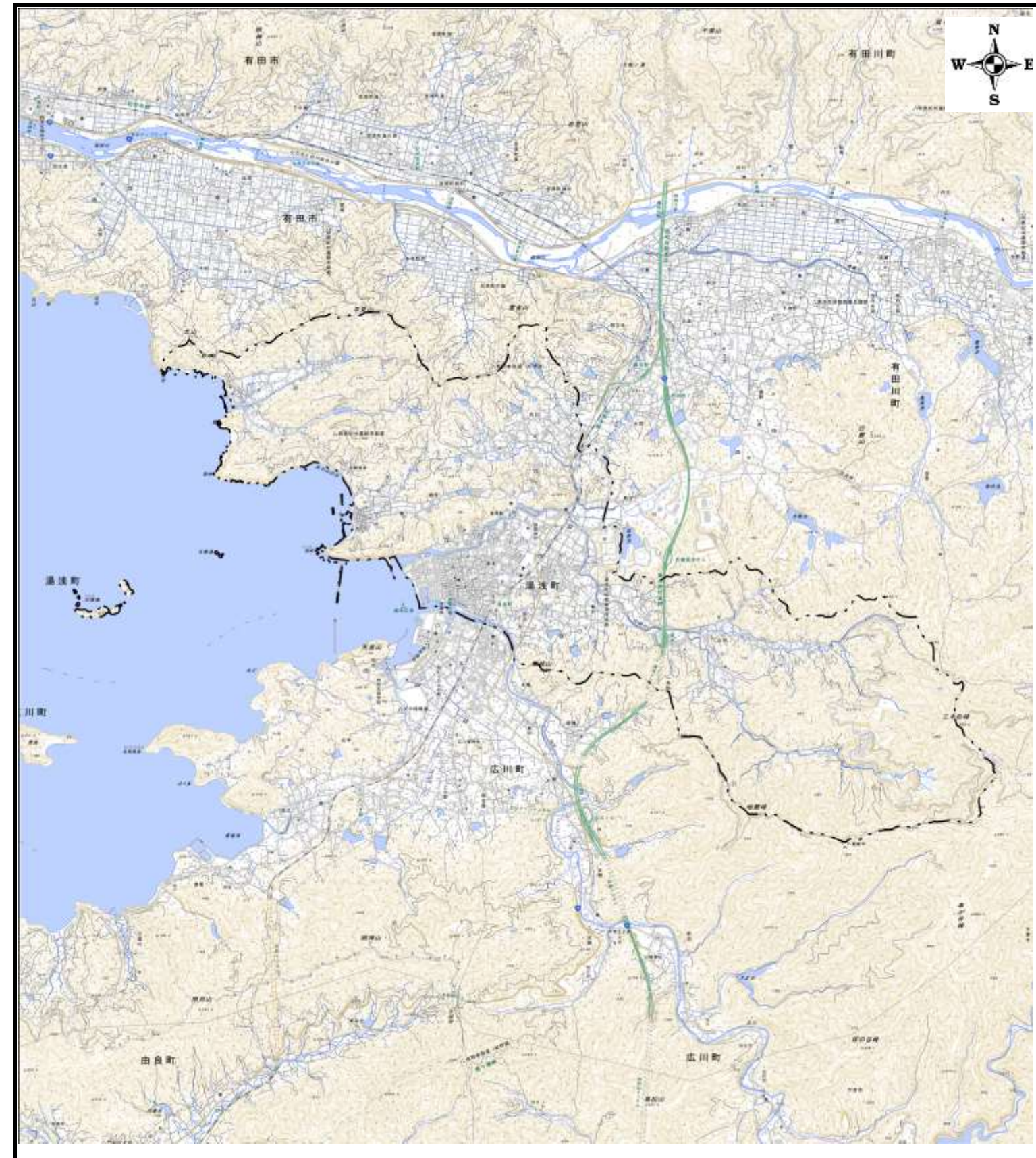
盛土規制法の基礎調査の結果の概要

表紙 全体及び詳細位置図

区	域	湯浅町宅地造成等工事規制区域、特定盛土等規制区域の候補区域		
所	在	和歌山県湯浅町		
調	査	期	間	令和5年4月～令和6年8月



全体位置図(S=1:600,000)



詳細位置図(S=1:60,000)

宅地造成等工事規制区域・特定盛土等規制区域の候補区域

様式3

調査時期 令和5年4月～令和6年8月

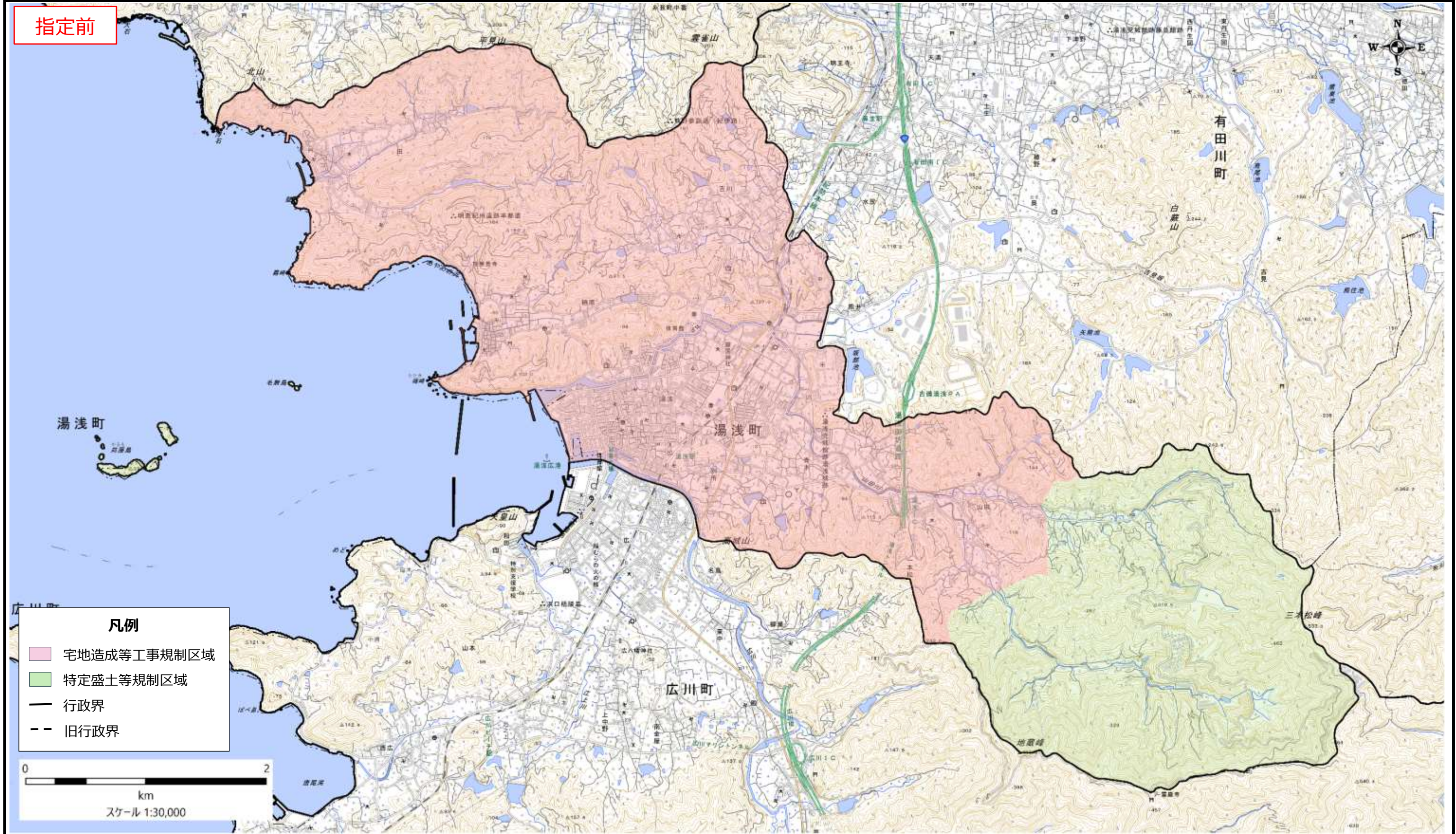
箇所名

湯浅町

所在地

和歌山県湯浅町

指定前



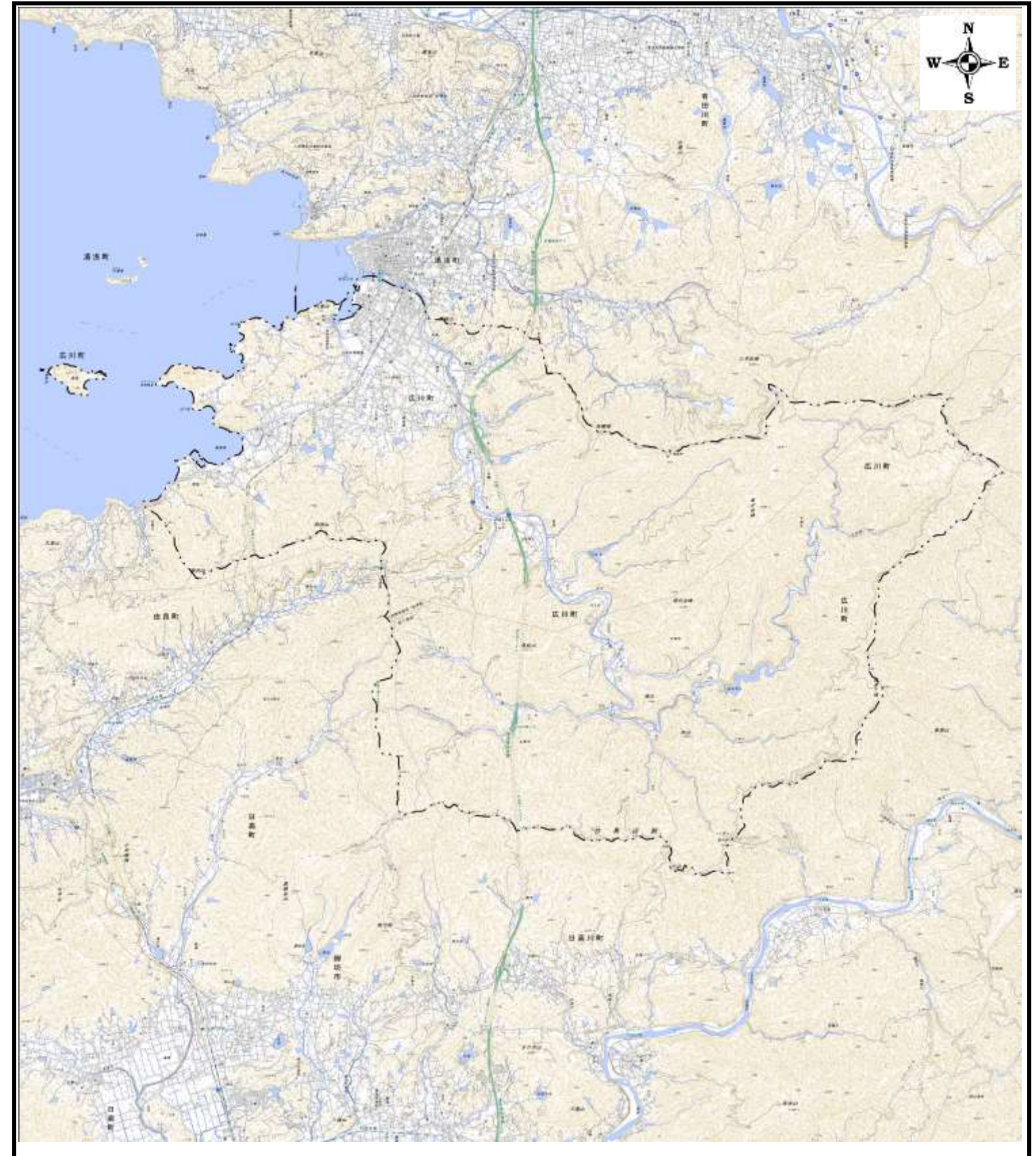
盛土規制法の基礎調査の結果の概要

表紙 全体及び詳細位置図

区	域	広川町宅地造成等工事規制区域、特定盛土等規制区域の候補区域		
所	在	和歌山県広川町		
調	査	期	間	令和5年4月～令和6年8月



全体位置図(S=1:600,000)



詳細位置図(S=1:80,000)

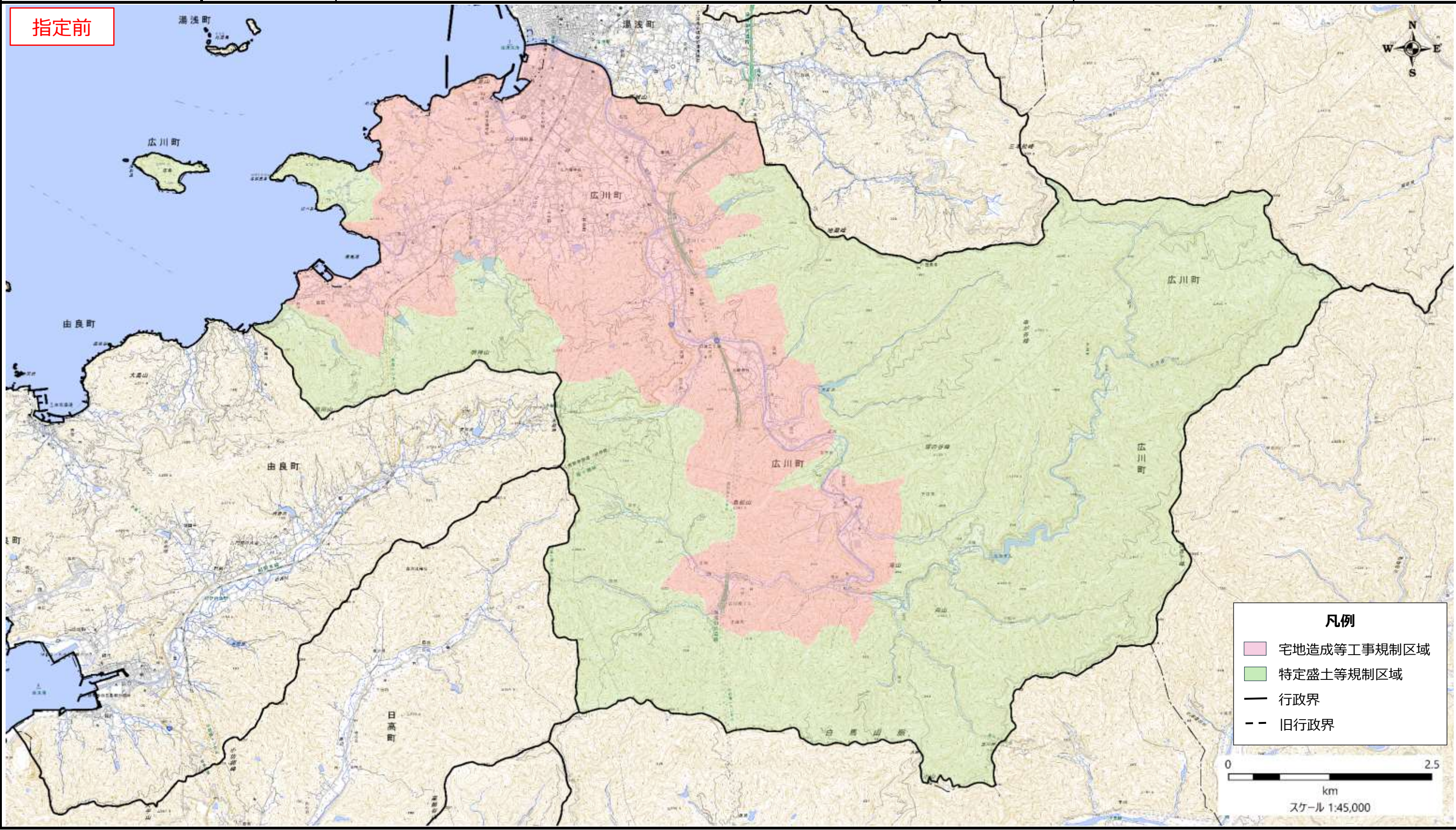
宅地造成等工事規制区域・特定盛土等規制区域の候補区域

様式3

調査時期	令和5年4月～令和6年8月
所在地	和歌山県広川町

箇所名	広川町
-----	-----

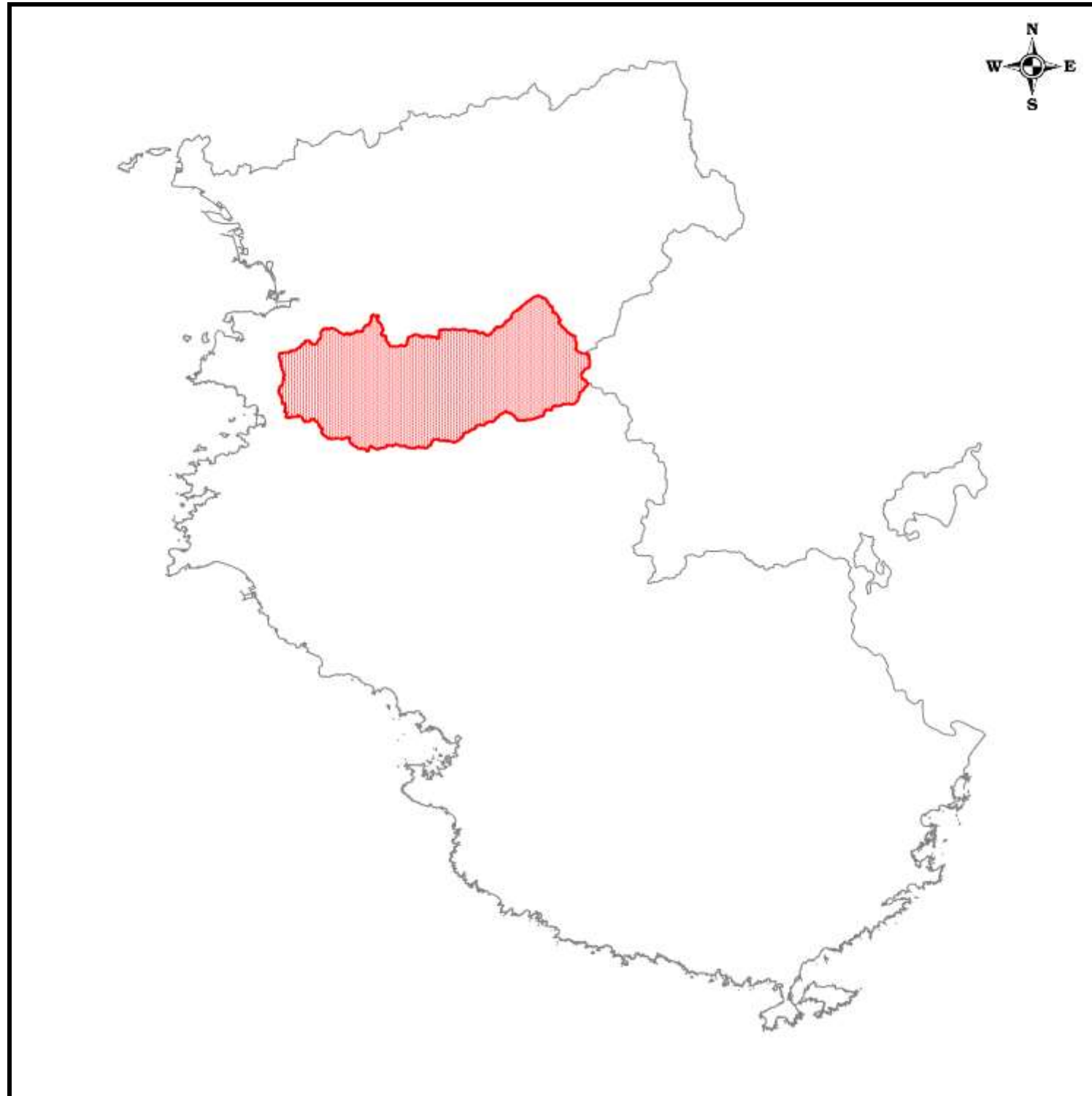
指定前



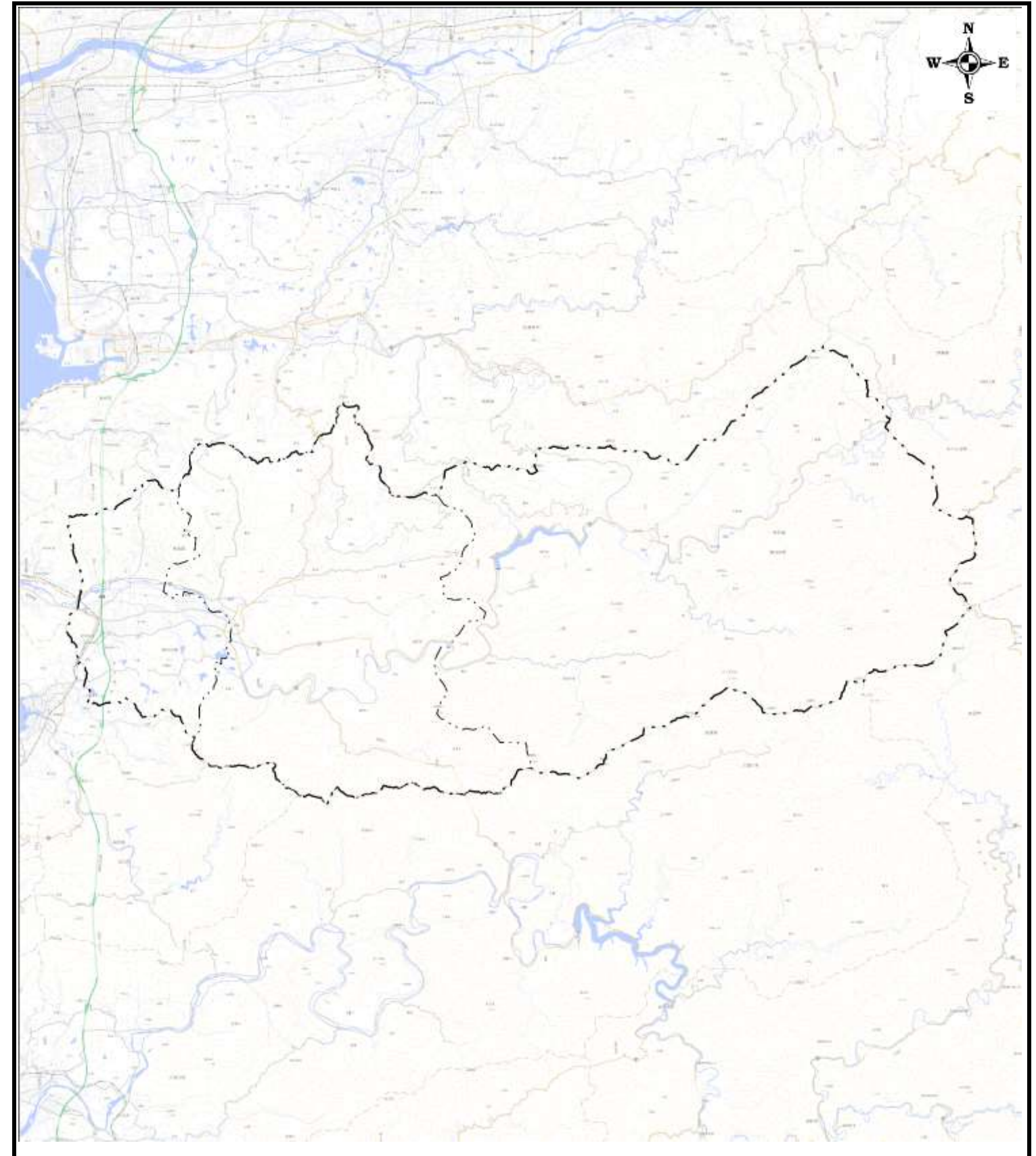
盛土規制法の基礎調査の結果の概要

表紙 全体及び詳細位置図

区	域	有田川町宅地造成等工事規制区域、特定盛土等規制区域の候補区域		
所	在	地	和歌山県有田川町	
調	査	期	間	令和5年4月～令和6年3月



全体位置図(S=1:600,000)



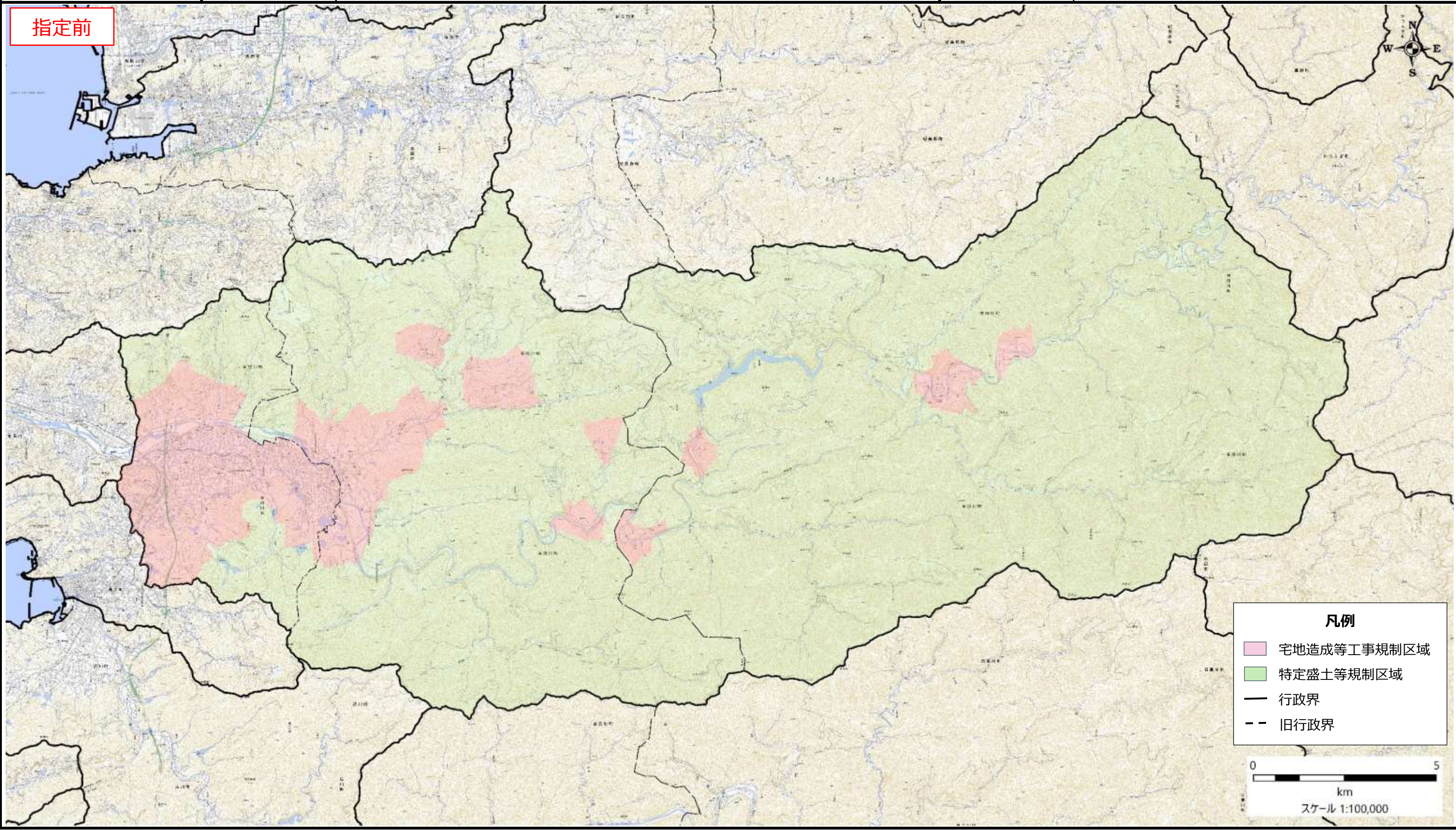
詳細位置図(S=1:190,000)

宅地造成等工事規制区域・特定盛土等規制区域の候補区域

様式3

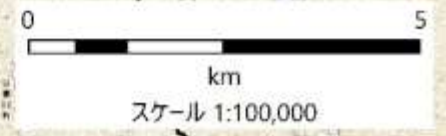
調査時期	令和5年4月～令和6年3月
所在地	和歌山県有田川町

箇所名 旧吉備町、旧金屋町、旧清水町



指定前

凡例	
	宅地造成等工事規制区域
	特定盛土等規制区域
	行政界
	旧行政界

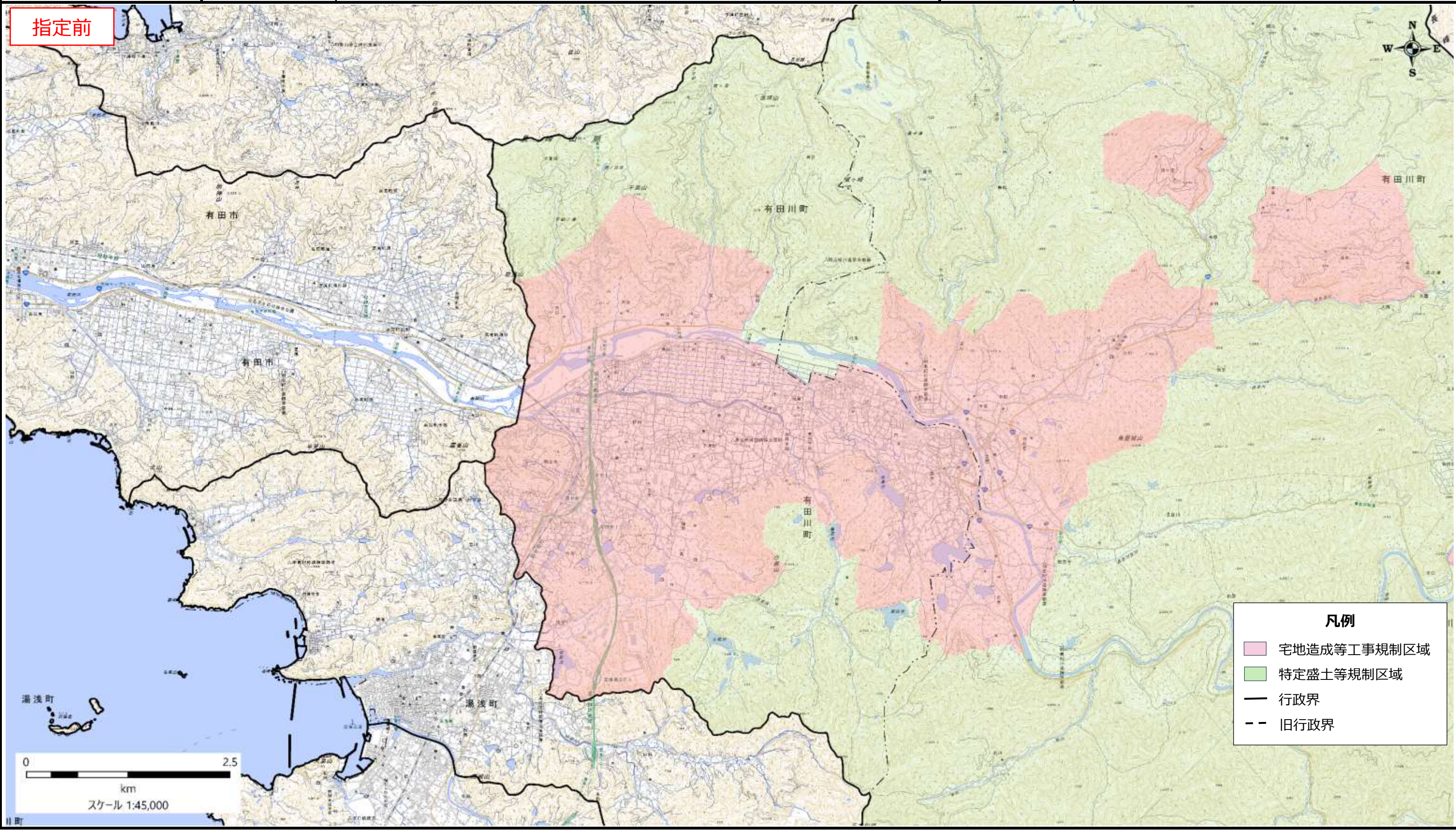


宅地造成等工事規制区域・特定盛土等規制区域の候補区域

様式3

調査時期	令和5年4月～令和6年3月
所在地	和歌山県有田川町

箇所名	旧吉備町	所在地
-----	------	-----



指定前

凡例	
	宅地造成等工事規制区域
	特定盛土等規制区域
	行政界
	旧行政界



宅地造成等工事規制区域・特定盛土等規制区域の候補区域

様式3

調査時期 令和5年4月～令和6年3月

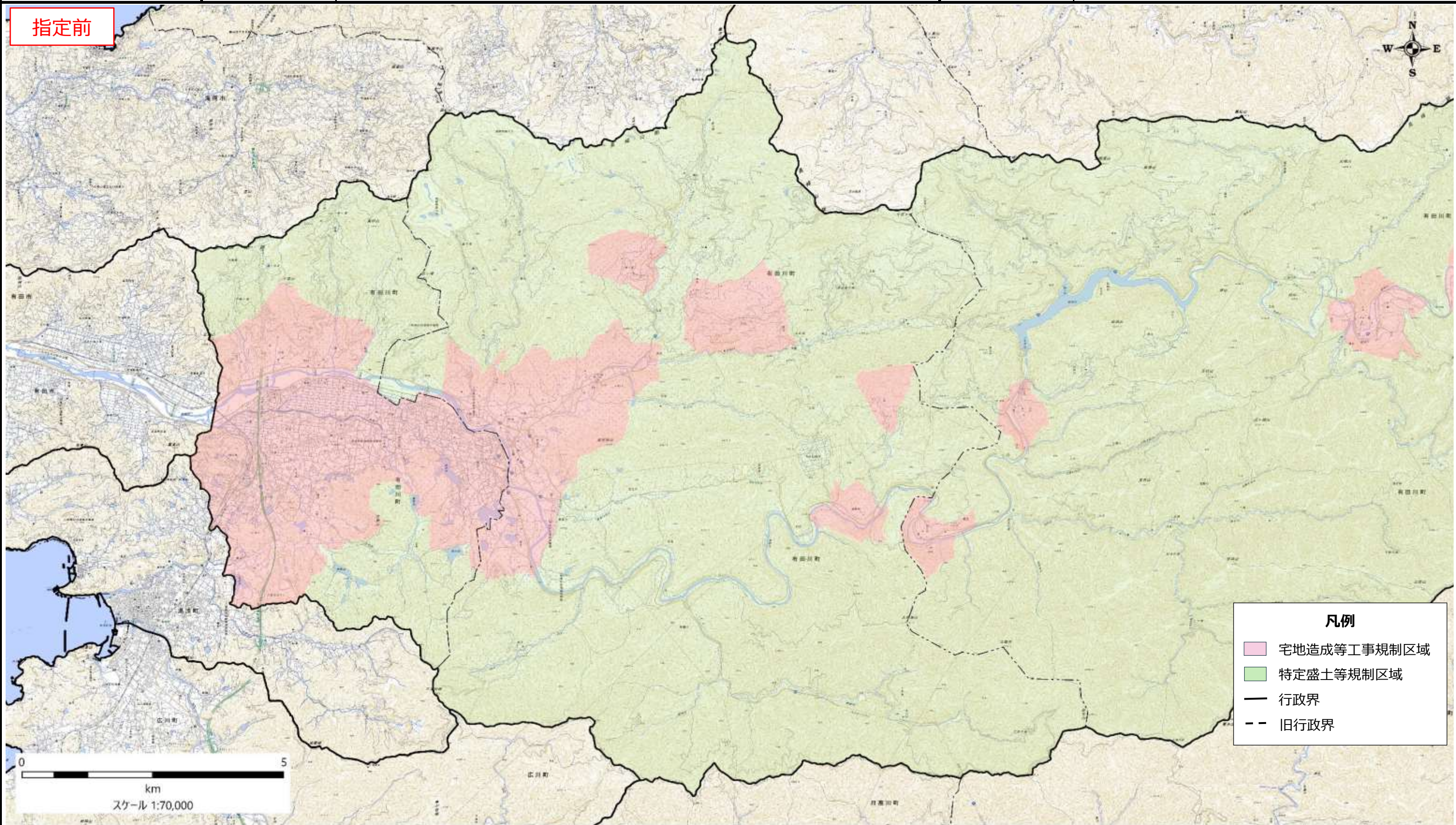
箇所名

旧金屋町

所在地

和歌山県有田川町

指定前



凡例

- 宅地造成等工事規制区域
- 特定盛土等規制区域
- 行政界
- 旧行政界

スケール 1:70,000

宅地造成等工事規制区域・特定盛土等規制区域の候補区域

様式3

調査時期 令和5年4月～令和6年3月

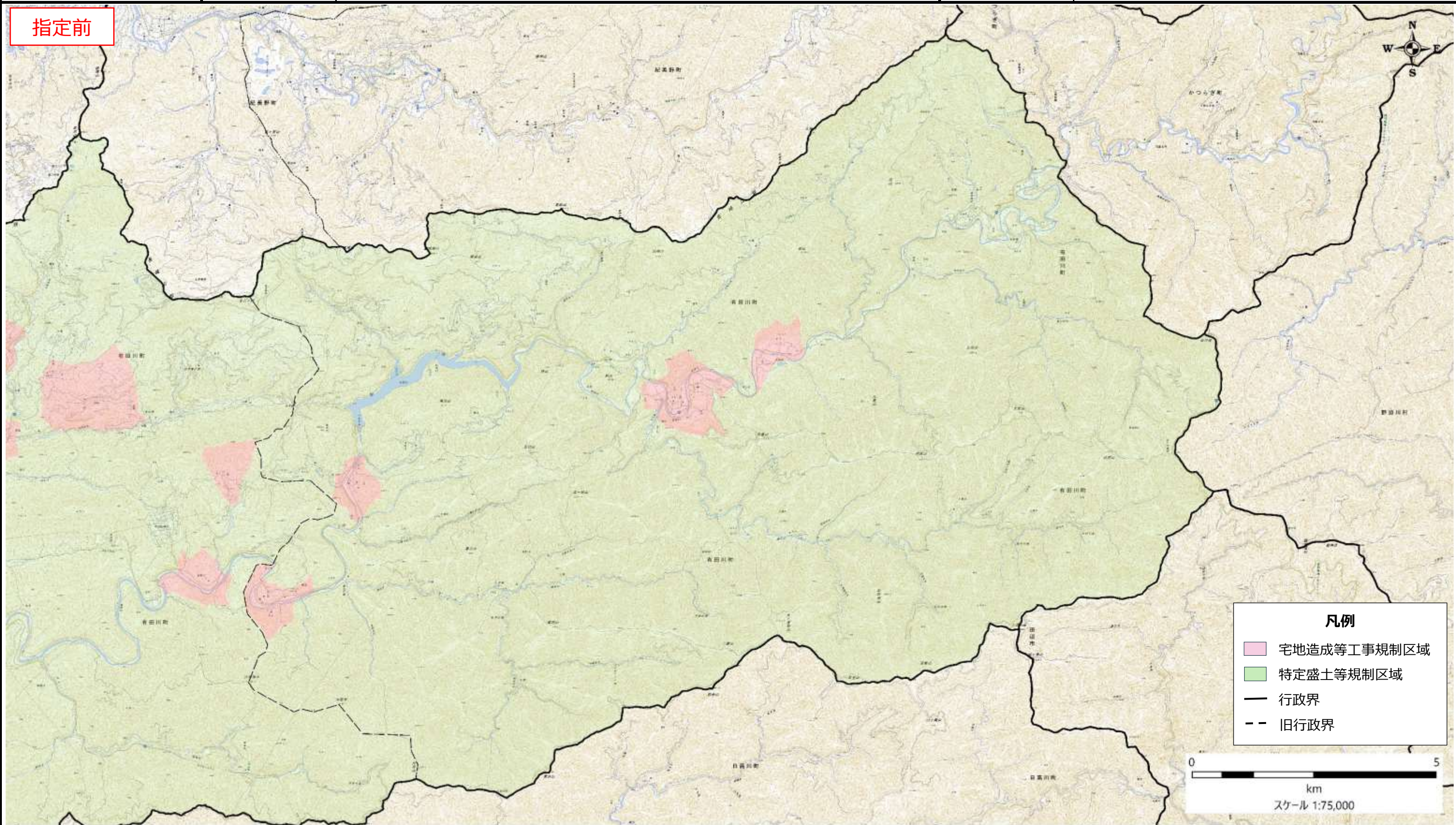
箇所名

旧清水町

所在地

和歌山県有田川町

指定前



凡例

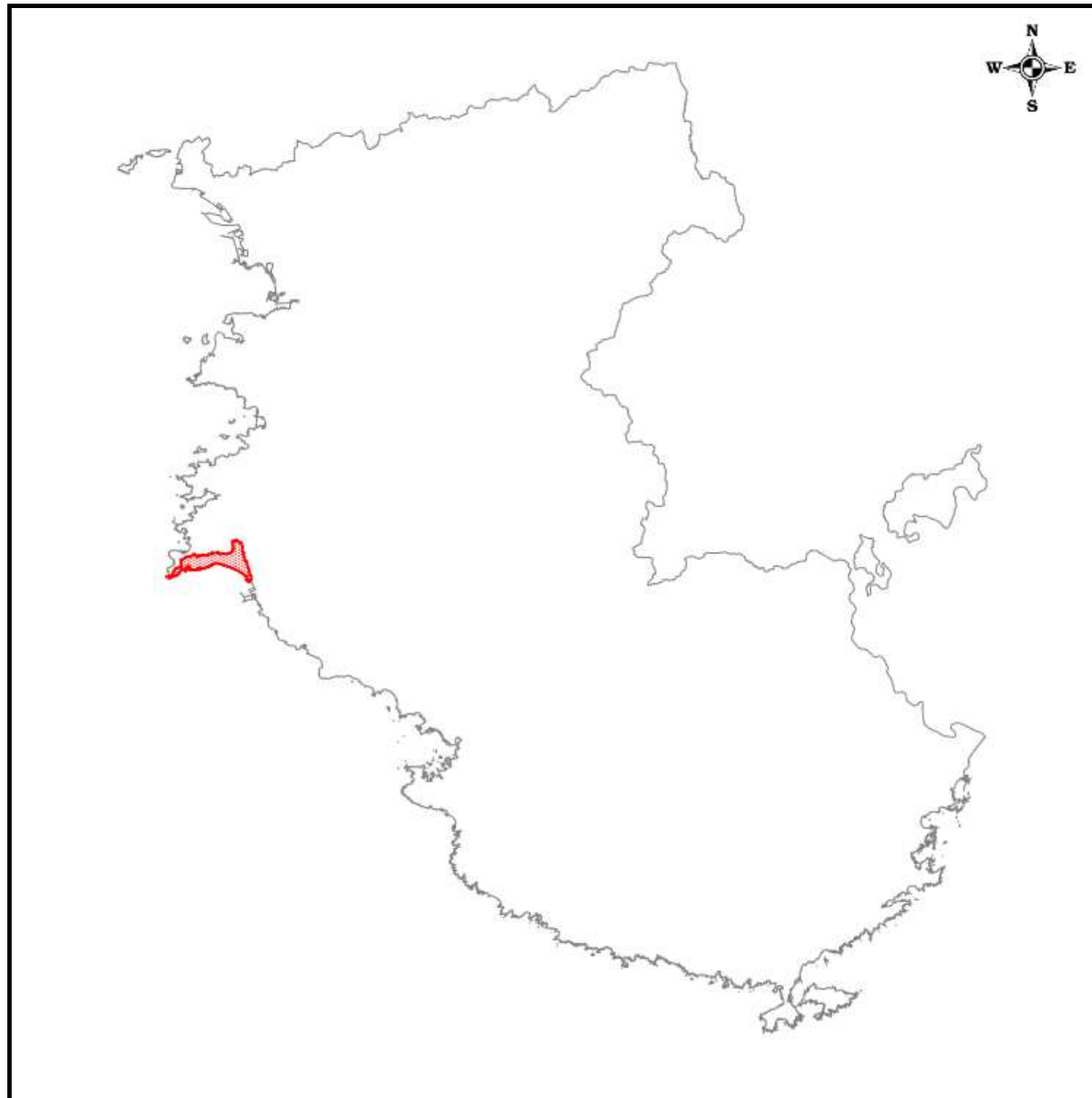
- 宅地造成等工事規制区域
- 特定盛土等規制区域
- 行政界
- 旧行政界

0 5
km
スケール 1:75,000

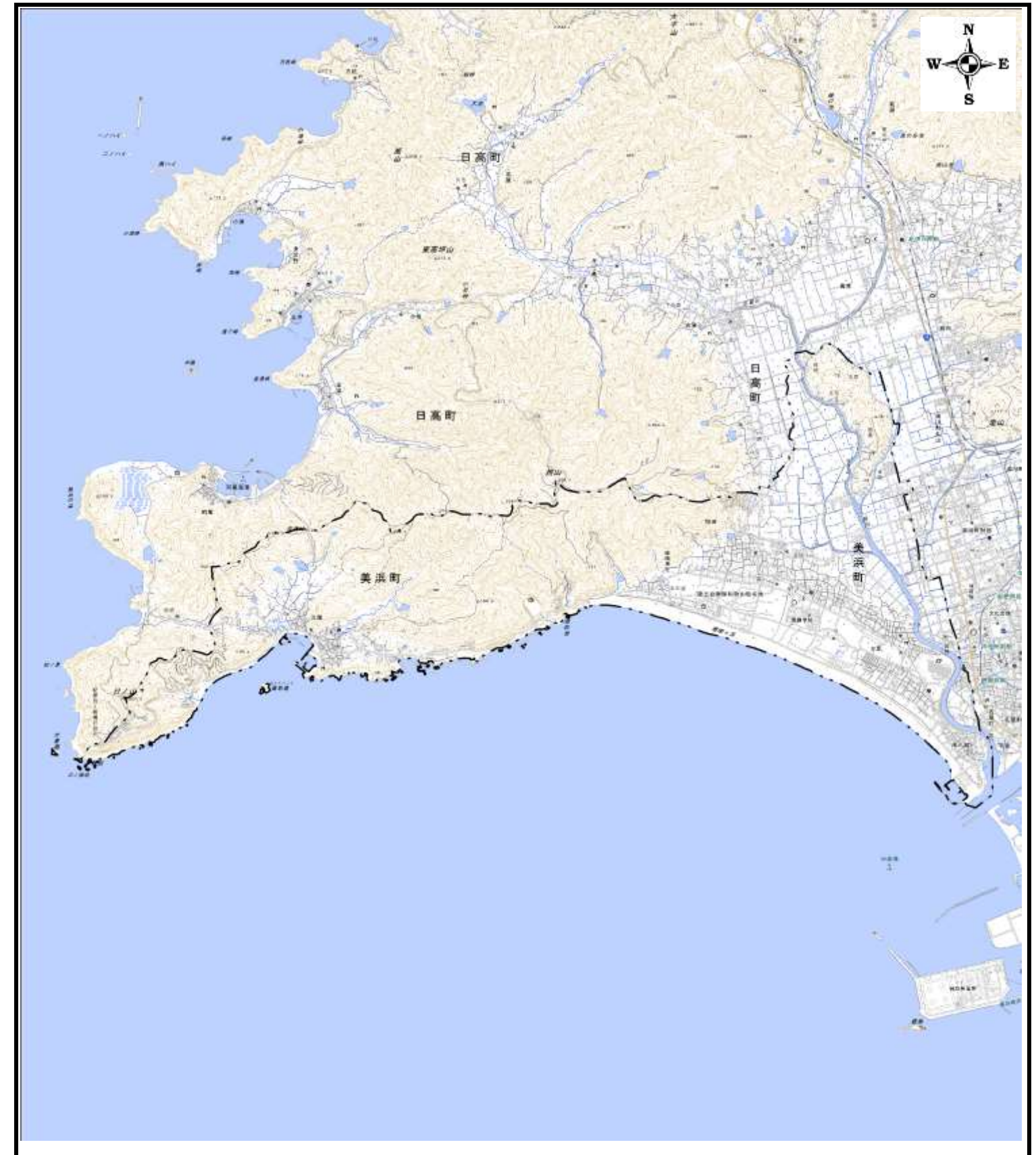
盛土規制法の基礎調査の結果の概要

表紙 全体及び詳細位置図

区	域	美浜町宅地造成等工事規制区域、特定盛土等規制区域の候補区域		
所	在	和歌山県美浜町		
調	査	期	間	令和5年4月～令和6年8月



全体位置図(S=1:600,000)



詳細位置図(S=1:50,000)

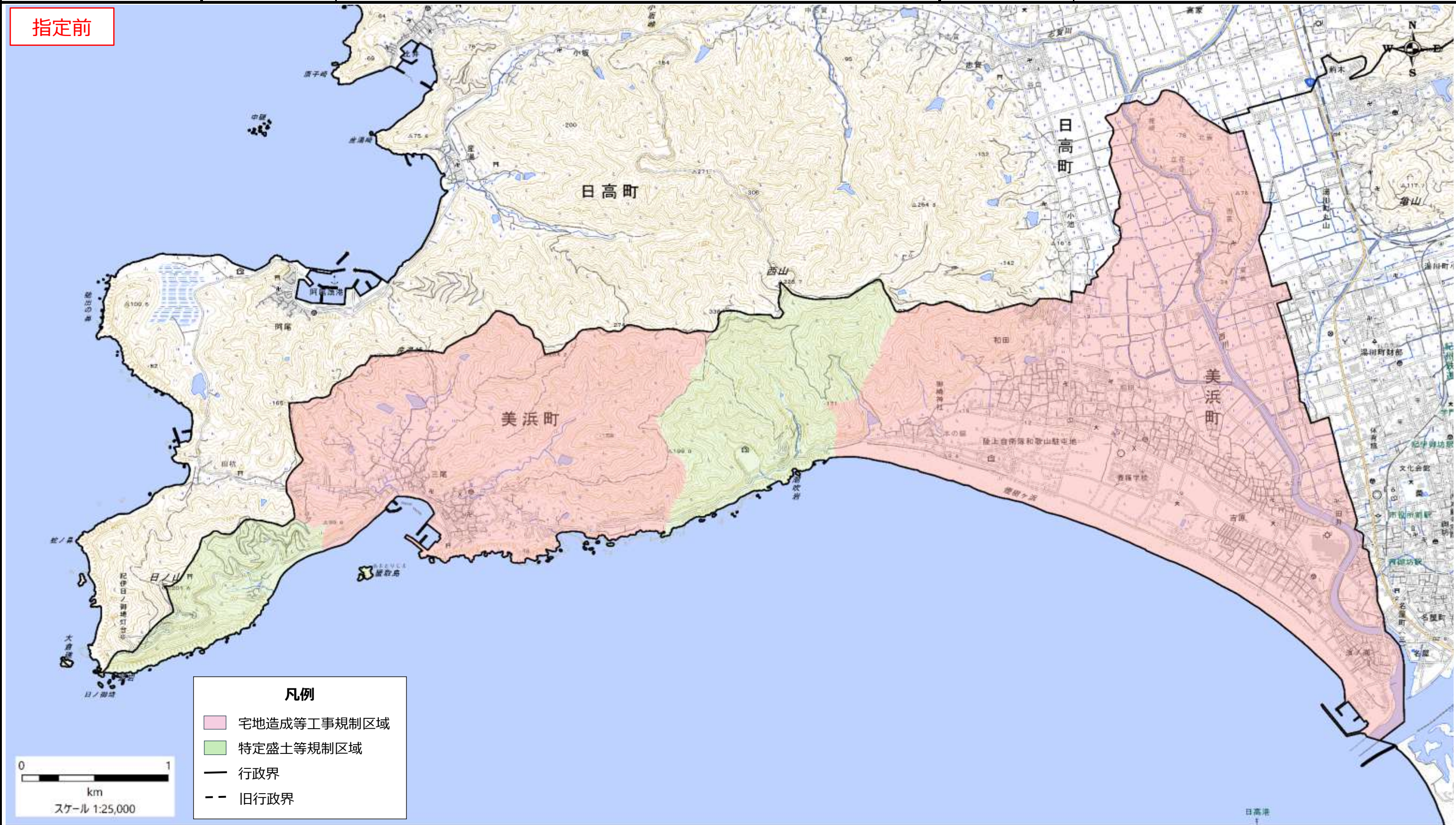
宅地造成等工事規制区域・特定盛土等規制区域の候補区域

様式3

調査時期	令和5年4月～令和6年8月
所在地	和歌山県美浜町

箇所名	美浜町
-----	-----

指定前



凡例

- 宅地造成等工事規制区域
- 特定盛土等規制区域
- 行政界
- - 旧行政界



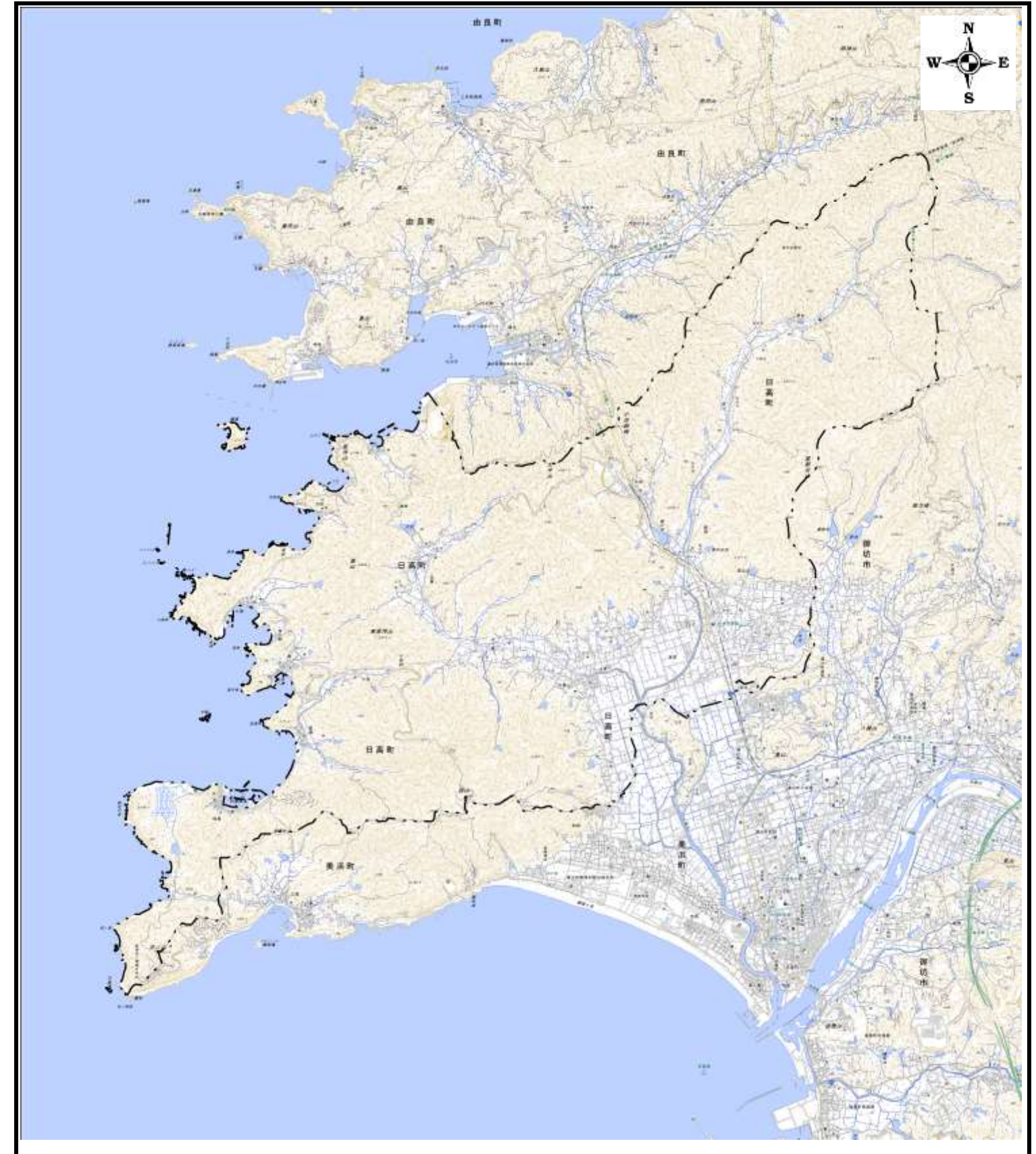
盛土規制法の基礎調査の結果の概要

表紙 全体及び詳細位置図

区	域	日高町宅地造成等工事規制区域、特定盛土等規制区域の候補区域
所	在	和歌山県日高町
調	査	令和5年4月～令和6年8月



全体位置図(S=1:600,000)



詳細位置図(S=1:70,000)

宅地造成等工事規制区域・特定盛土等規制区域の候補区域

様式3

調査時期 令和5年4月～令和6年8月

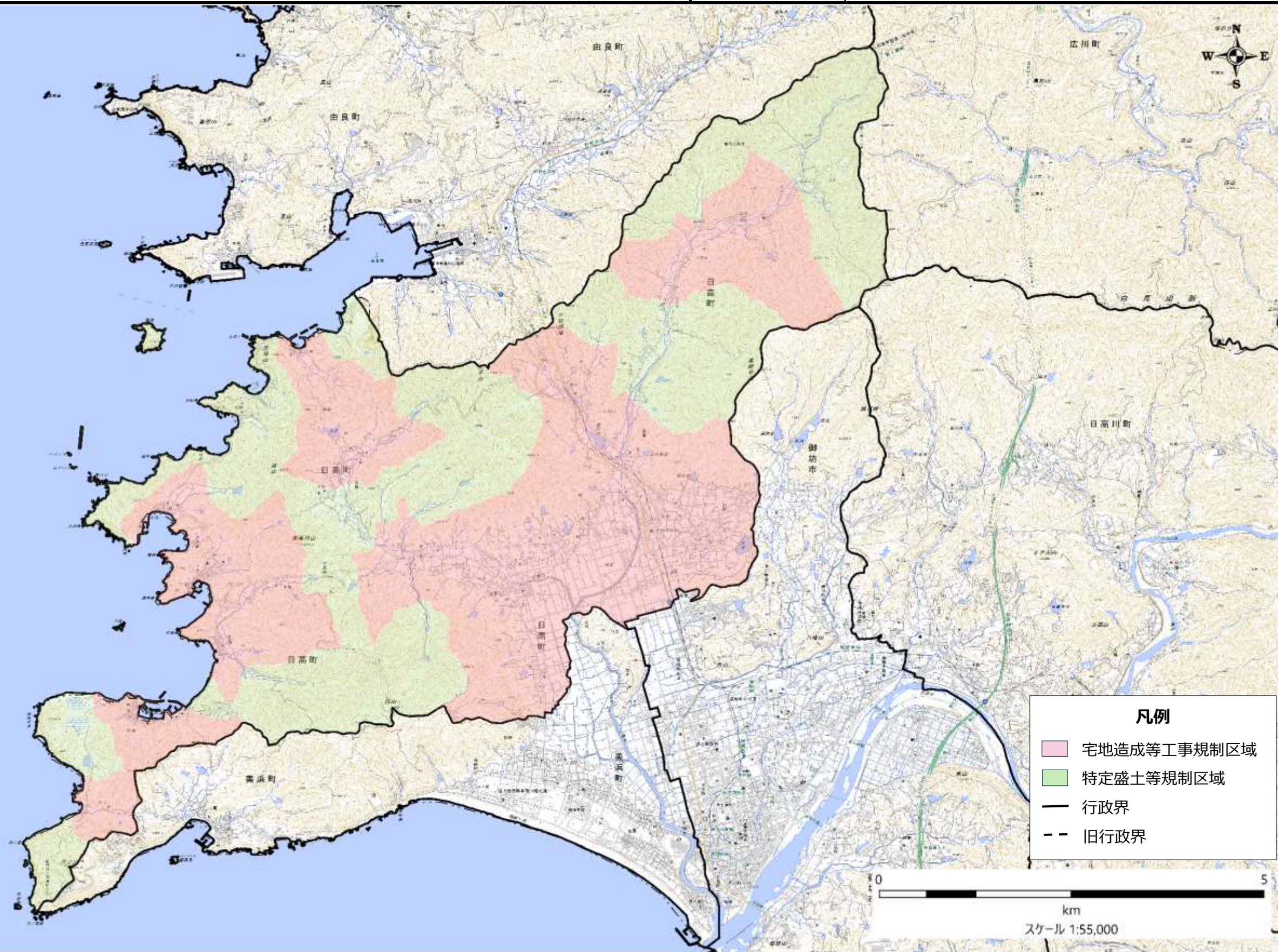
箇所名

日高町

所在地

和歌山県日高町

指定前



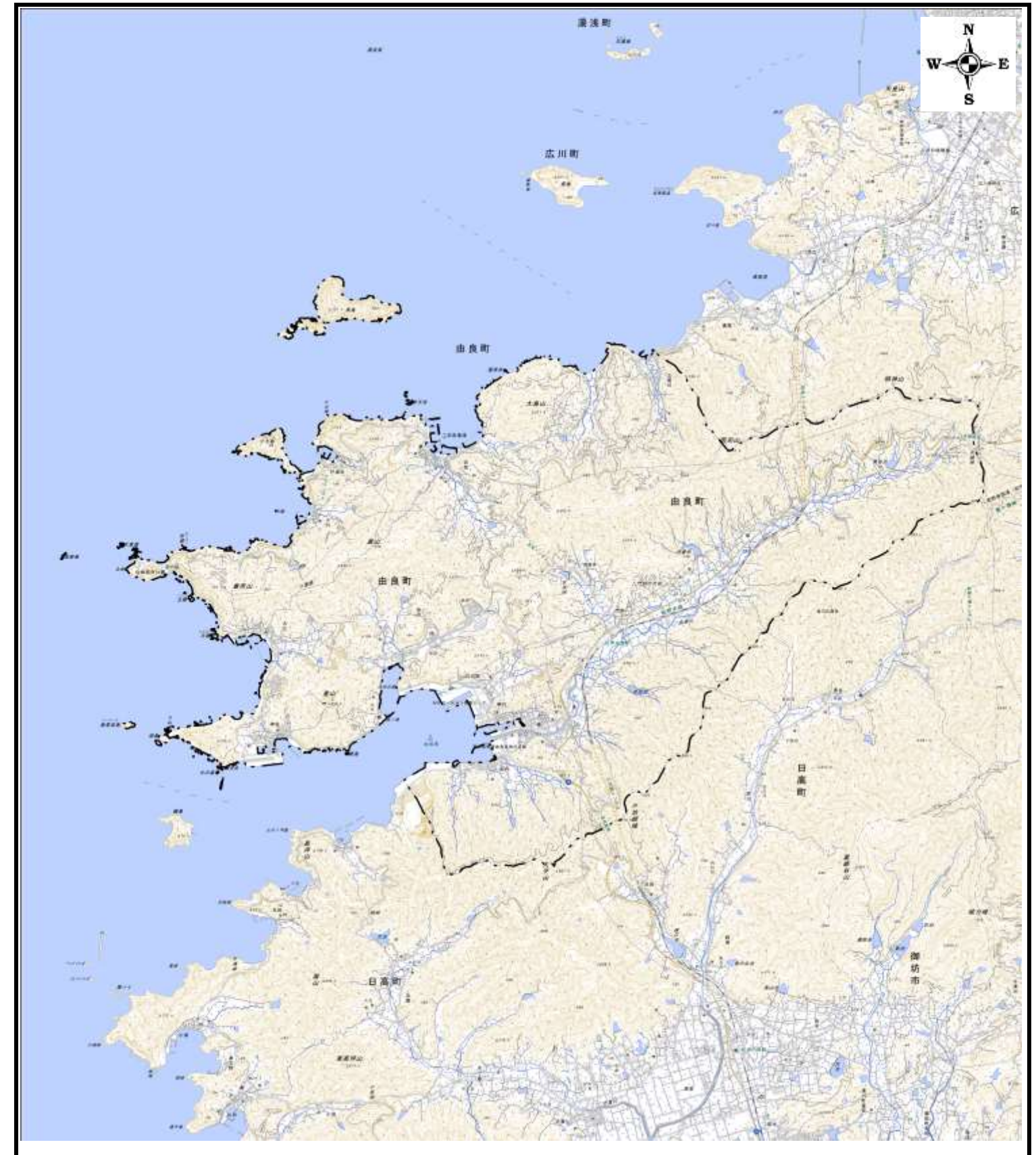
盛土規制法の基礎調査の結果の概要

表紙 全体及び詳細位置図

区	域	由良町宅地造成等工事規制区域、特定盛土等規制区域の候補区域		
所	在	和歌山県由良町		
調	査	期	間	令和5年4月～令和6年8月



全体位置図(S=1:600,000)



詳細位置図(S=1:60,000)

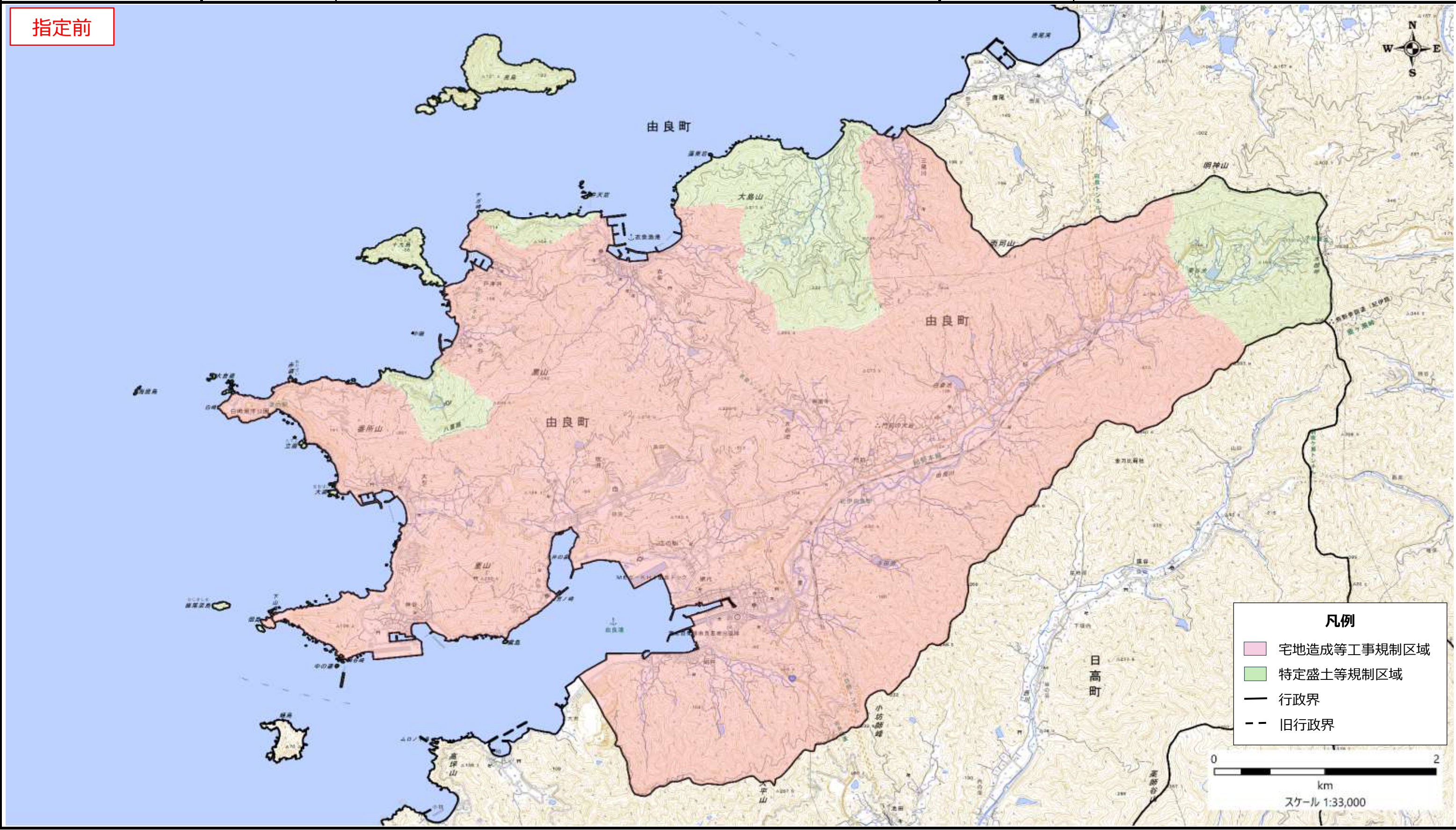
宅地造成等工事規制区域・特定盛土等規制区域の候補区域

様式3

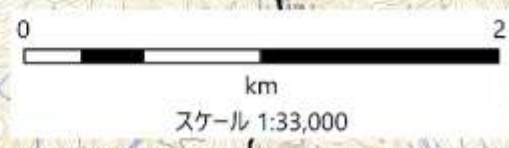
調査時期	令和5年4月～令和6年8月
所在地	和歌山県由良町

箇所名	由良町
-----	-----

指定前



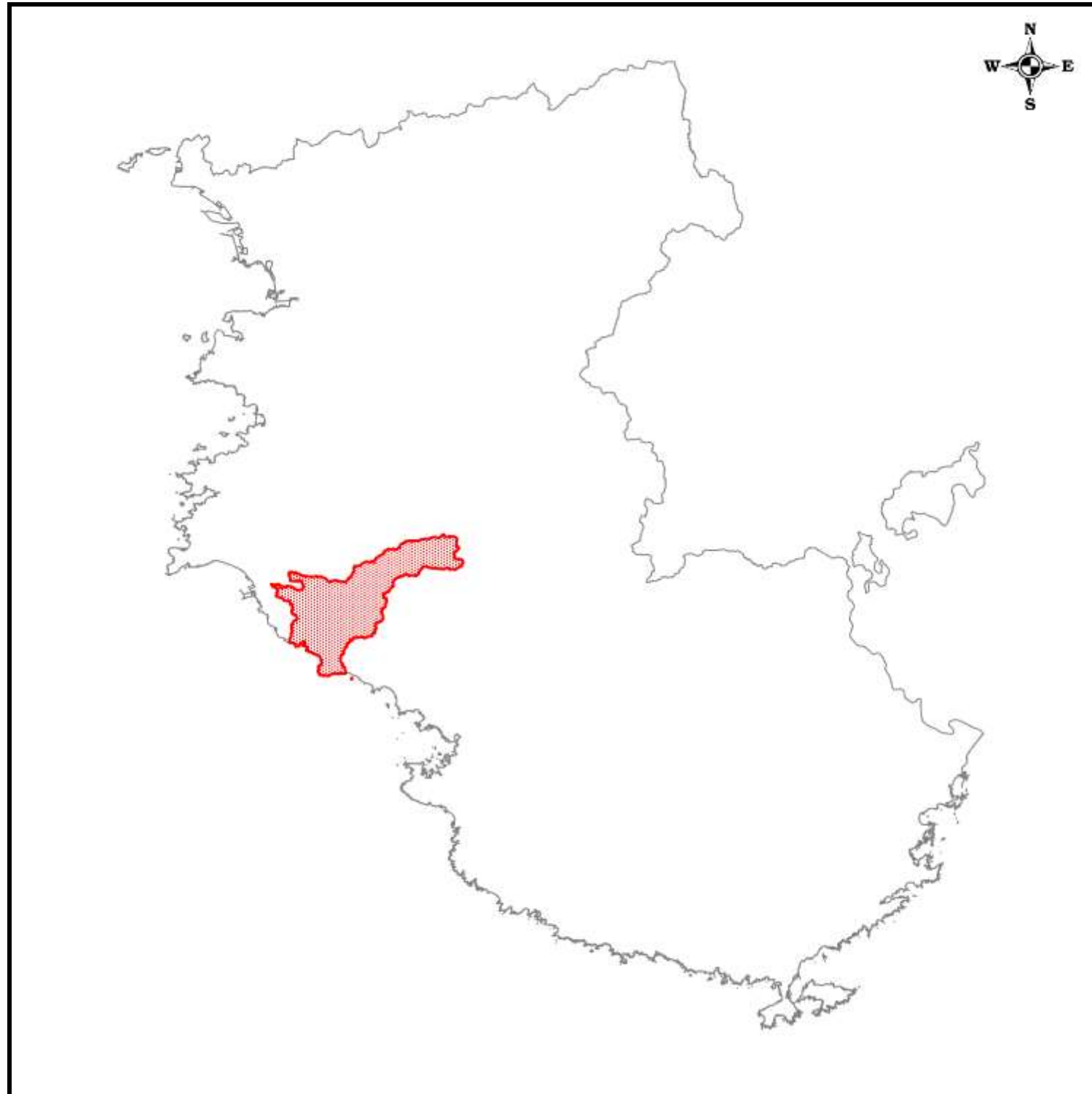
凡例	
	宅地造成等工事規制区域
	特定盛土等規制区域
	行政界
	旧行政界



盛土規制法の基礎調査の結果の概要

表紙 全体及び詳細位置図

区	域	印南町宅地造成等工事規制区域、特定盛土等規制区域の候補区域		
所	在	和歌山県印南町		
調	査	期	間	令和5年4月～令和6年8月



全体位置図(S=1:600,000)



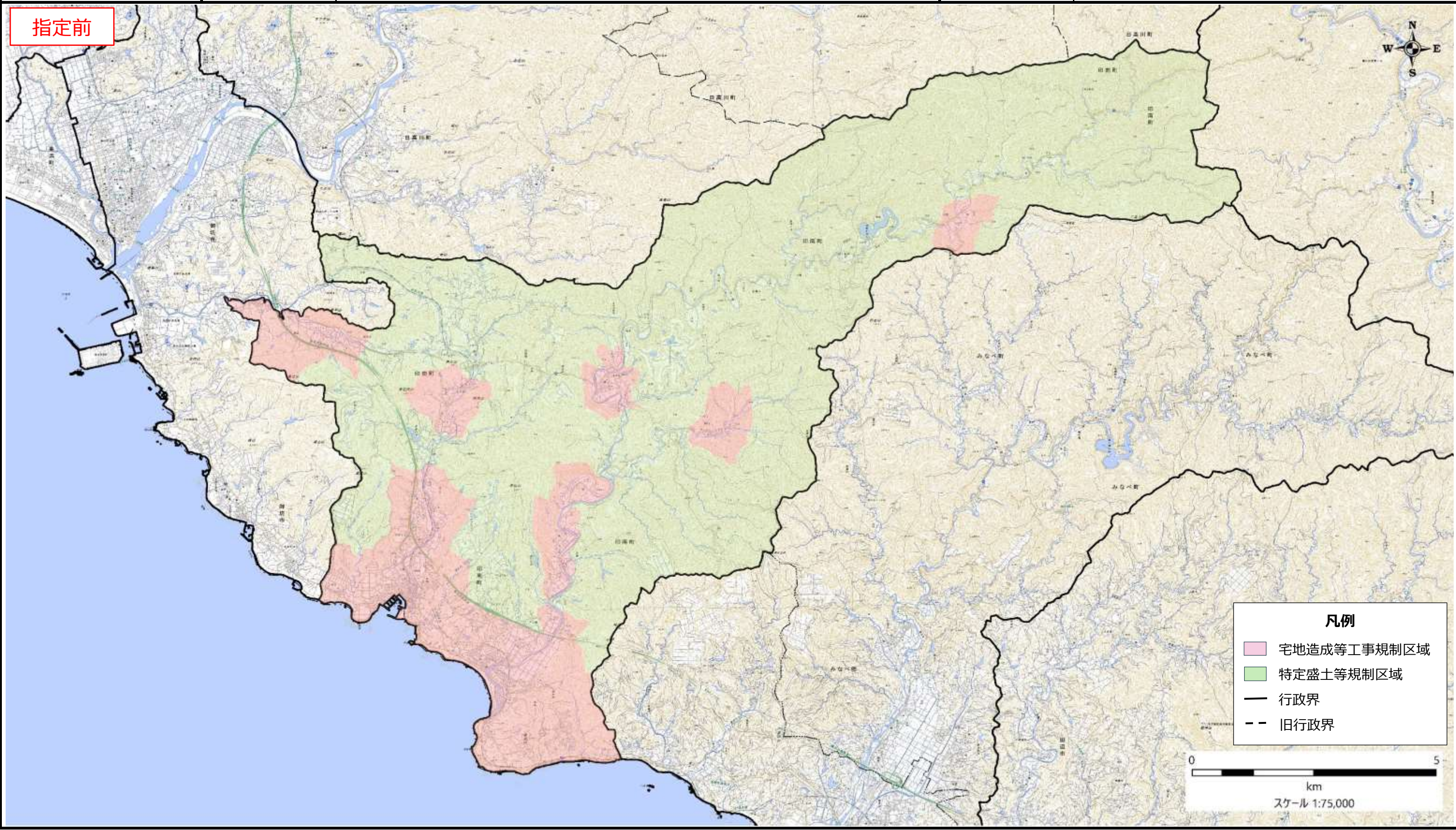
詳細位置図(S=1:110,000)

宅地造成等工事規制区域・特定盛土等規制区域の候補区域

様式3

調査時期 令和5年4月～令和6年8月

箇所名 印南町 所在地 和歌山県印南町



指定前

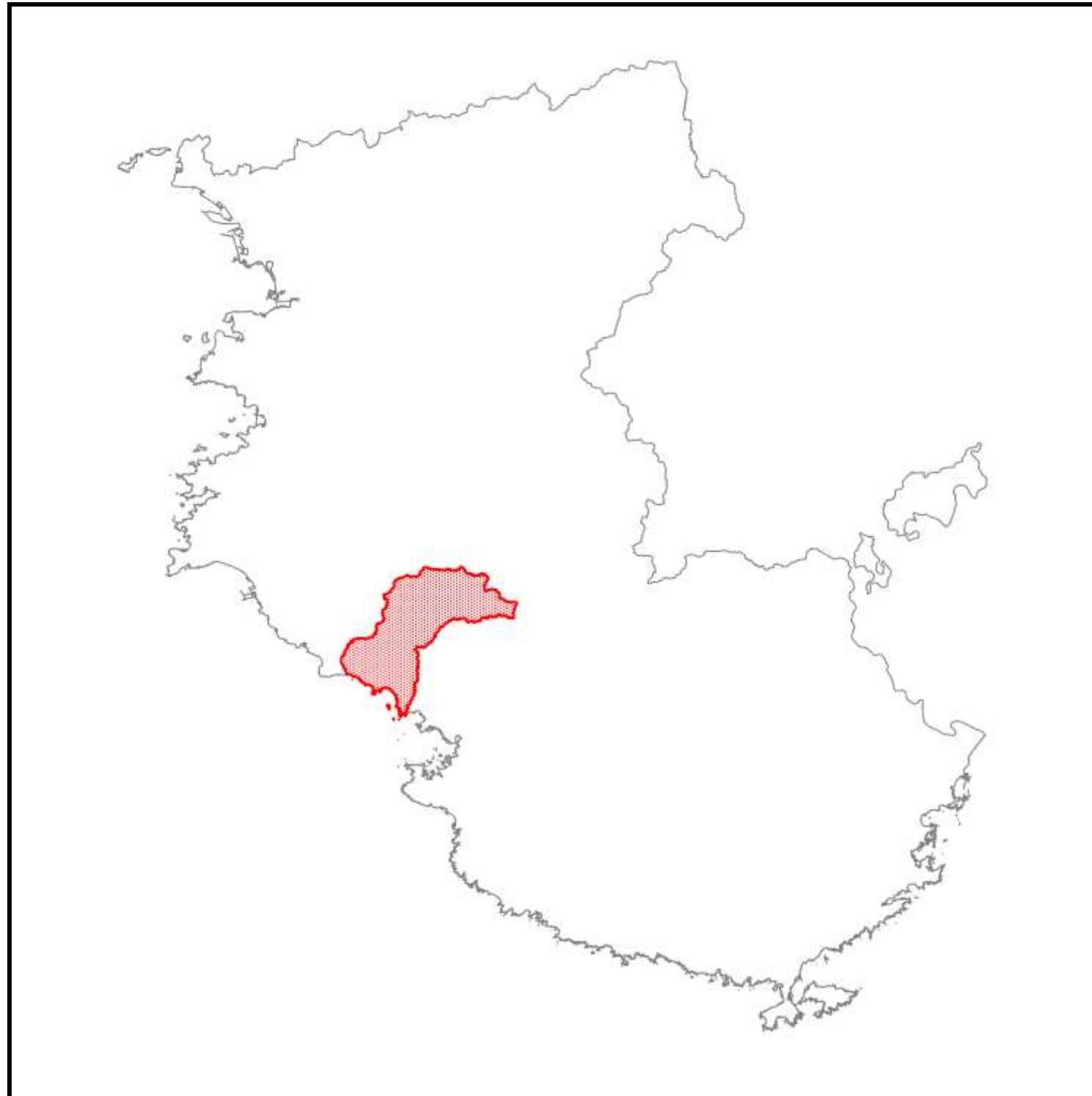
- 凡例**
- 宅地造成等工事規制区域
 - 特定盛土等規制区域
 - 行政界
 - 旧行政界

0 5
km
スケール 1:75,000

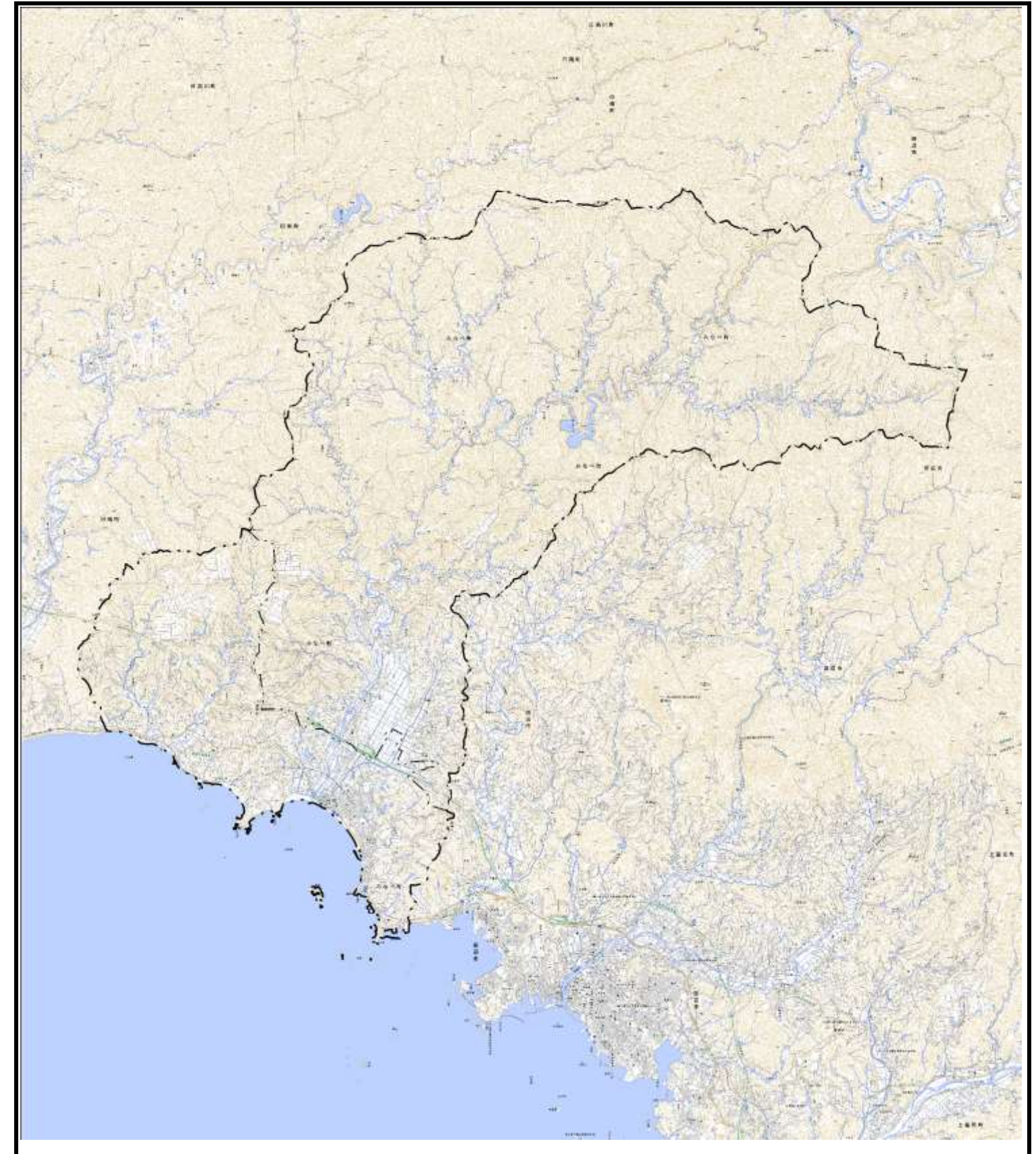
盛土規制法の基礎調査の結果の概要

表紙 全体及び詳細位置図

区	域	みなべ町宅地造成等工事規制区域、特定盛土等規制区域の候補区域
所	在	和歌山県みなべ町
調	査	令和5年4月～令和6年8月



全体位置図(S=1:600,000)



詳細位置図(S=1:110,000)

宅地造成等工事規制区域・特定盛土等規制区域の候補区域

様式3

調査時期 令和5年4月～令和6年8月

箇所名

旧南部川村、旧南部町

所在地

和歌山県みなべ町

指定前



- 凡例**
- 宅地造成等工事規制区域
 - 特定盛土等規制区域
 - 行政界
 - 旧行政界

0 5
km
スケール 1:80,000

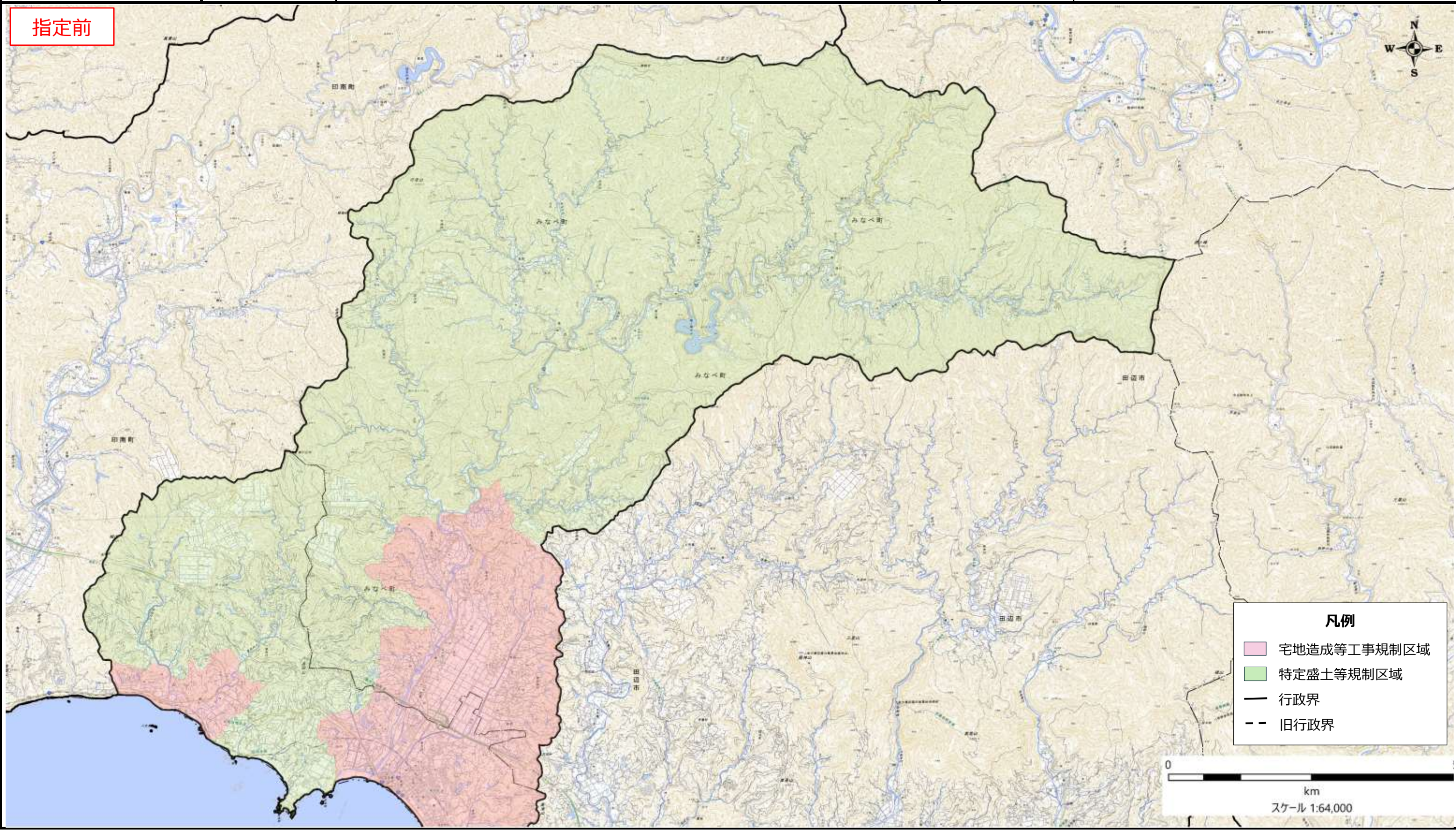
宅地造成等工事規制区域・特定盛土等規制区域の候補区域

様式3

調査時期	令和5年4月～令和6年8月
所在地	和歌山県みなべ町

箇所名	旧南部川村	所在地
-----	-------	-----

指定前

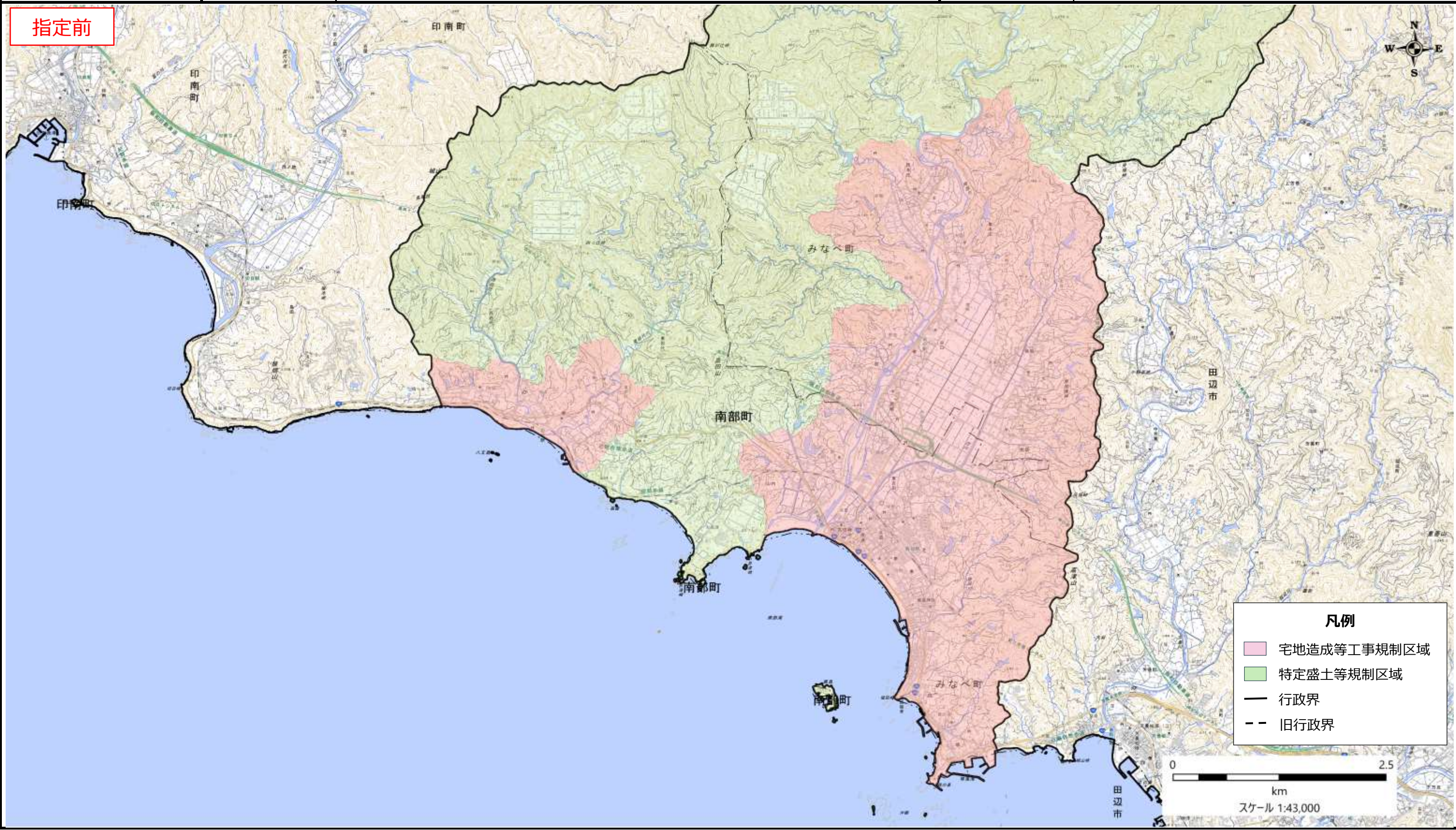


宅地造成等工事規制区域・特定盛土等規制区域の候補区域

様式3

調査時期	令和5年4月～令和6年8月
所在地	和歌山県みなべ町

箇所名	旧南部町	所在地
-----	------	-----



凡例	
	宅地造成等工事規制区域
	特定盛土等規制区域
	行政界
	旧行政界

盛土規制法の基礎調査の結果の概要

表紙 全体及び詳細位置図

区	域	日高川町宅地造成等工事規制区域、特定盛土等規制区域の候補区域		
所	在	地	和歌山県日高川町	
調	査	期	間	令和5年4月～令和6年8月



全体位置図(S=1:600,000)



詳細位置図(S=1:190,000)

宅地造成等工事規制区域・特定盛土等規制区域の候補区域

様式3

調査時期

令和5年4月～令和6年8月

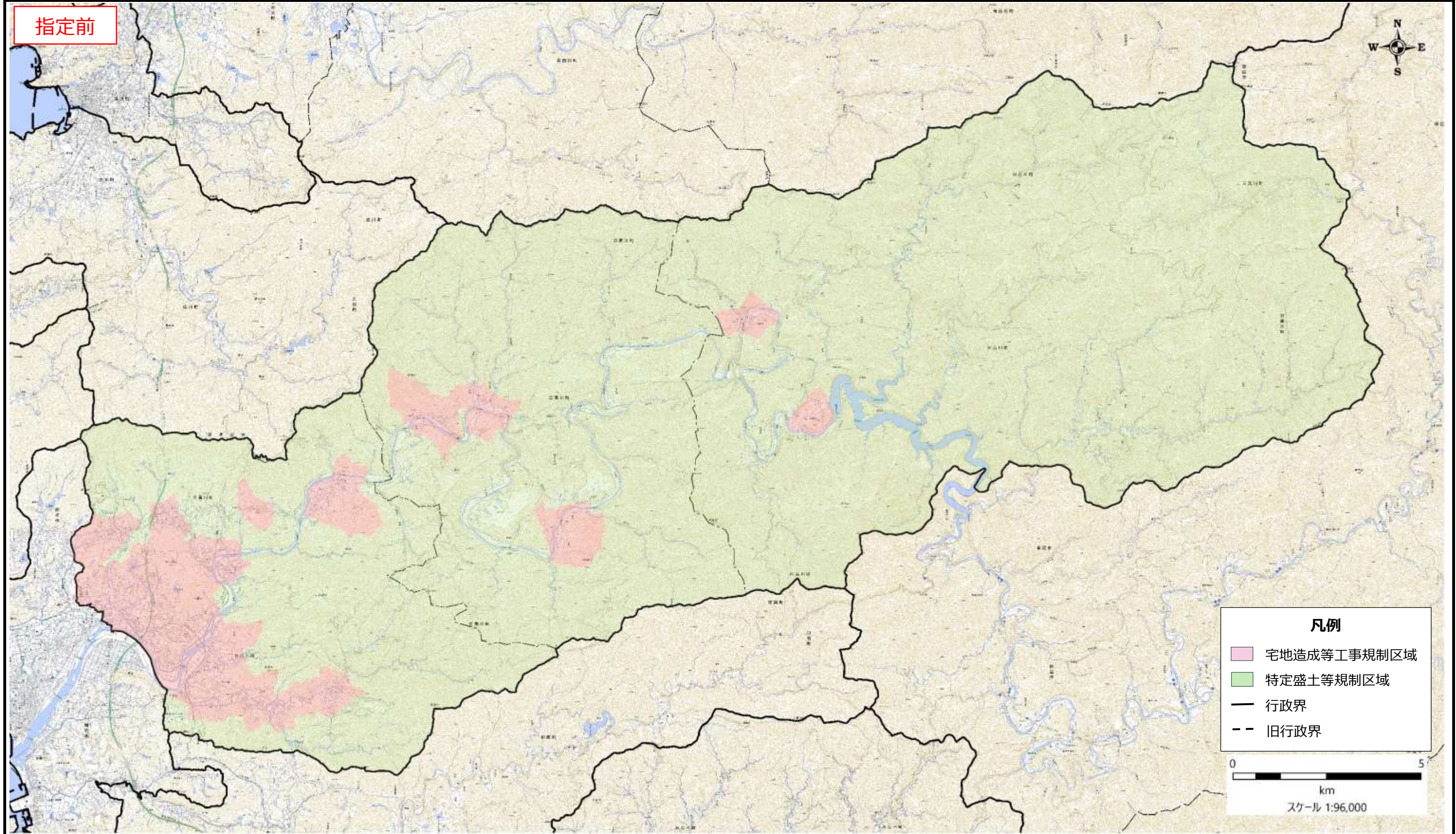
箇所名

旧川辺町、旧中津村、旧美山村

所在地

和歌山県日高川町

指定前



宅地造成等工事規制区域・特定盛土等規制区域の候補区域

様式3

調査時期 令和5年4月～令和6年8月

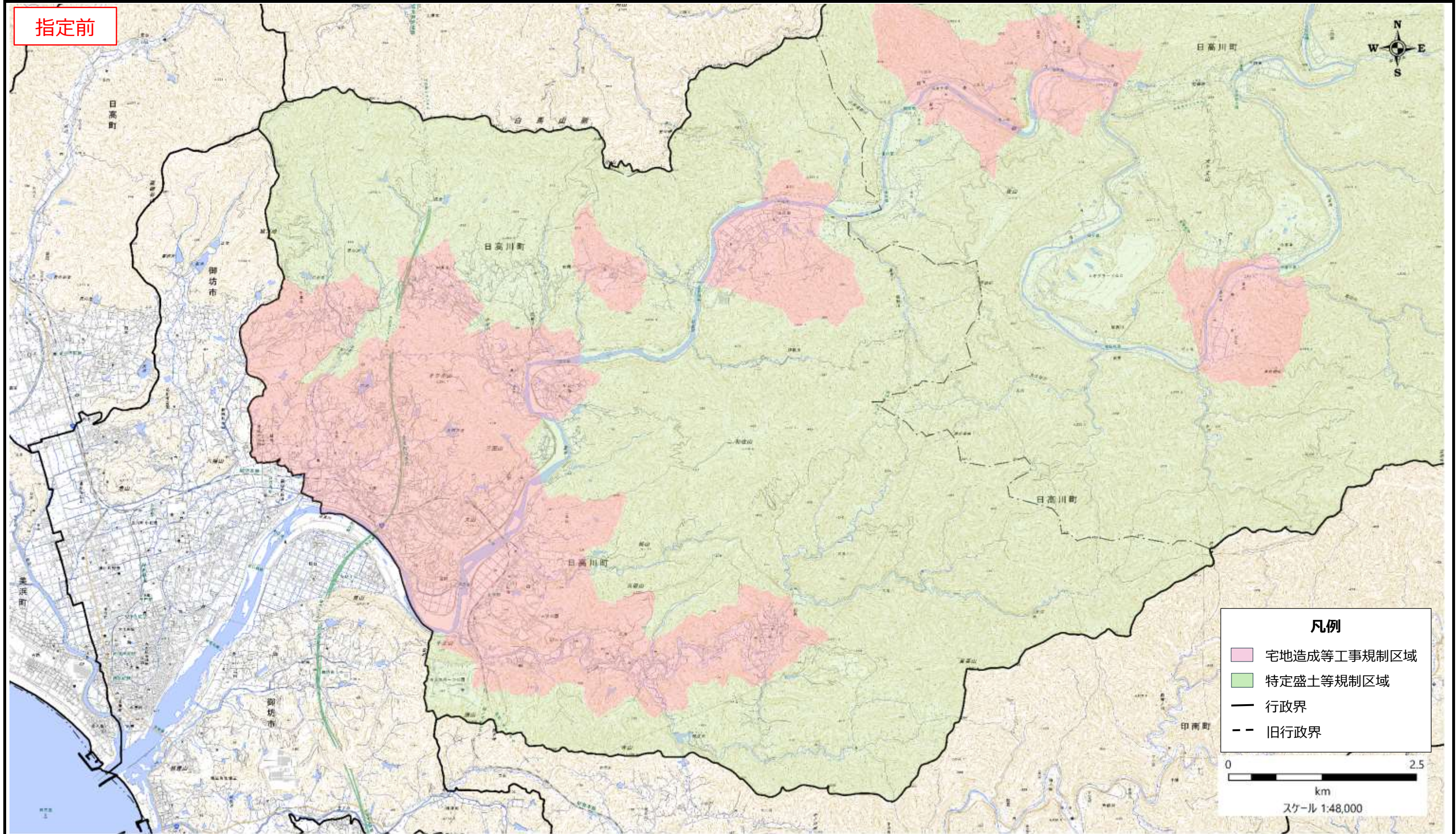
箇所名

旧川辺町

所在地

和歌山県日高川町

指定前



宅地造成等工事規制区域・特定盛土等規制区域の候補区域

様式3

調査時期

令和5年4月～令和6年8月

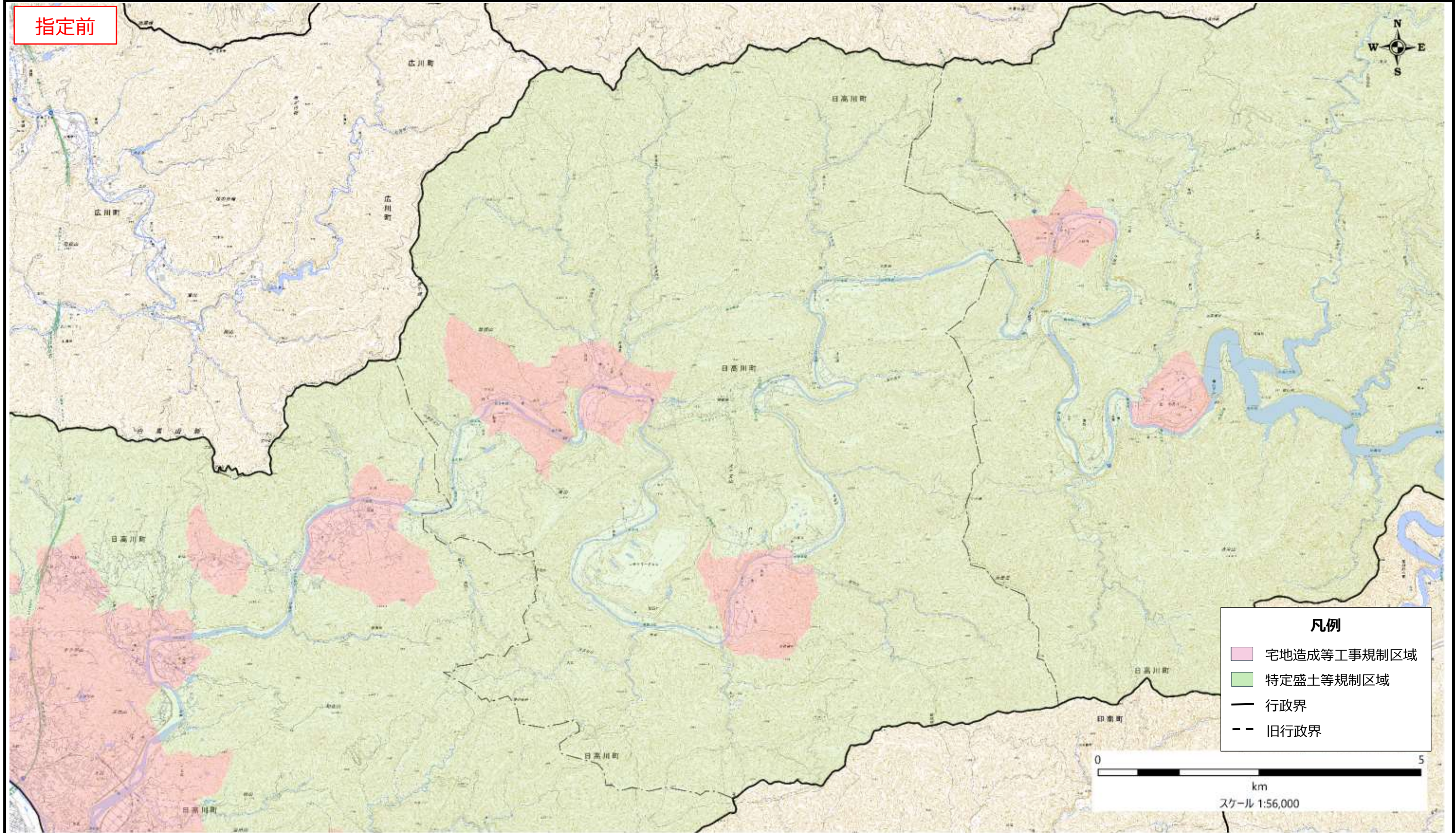
箇所名

旧中津村

所在地

和歌山県日高川町

指定前



宅地造成等工事規制区域・特定盛土等規制区域の候補区域

様式3

調査時期

令和5年4月～令和6年8月

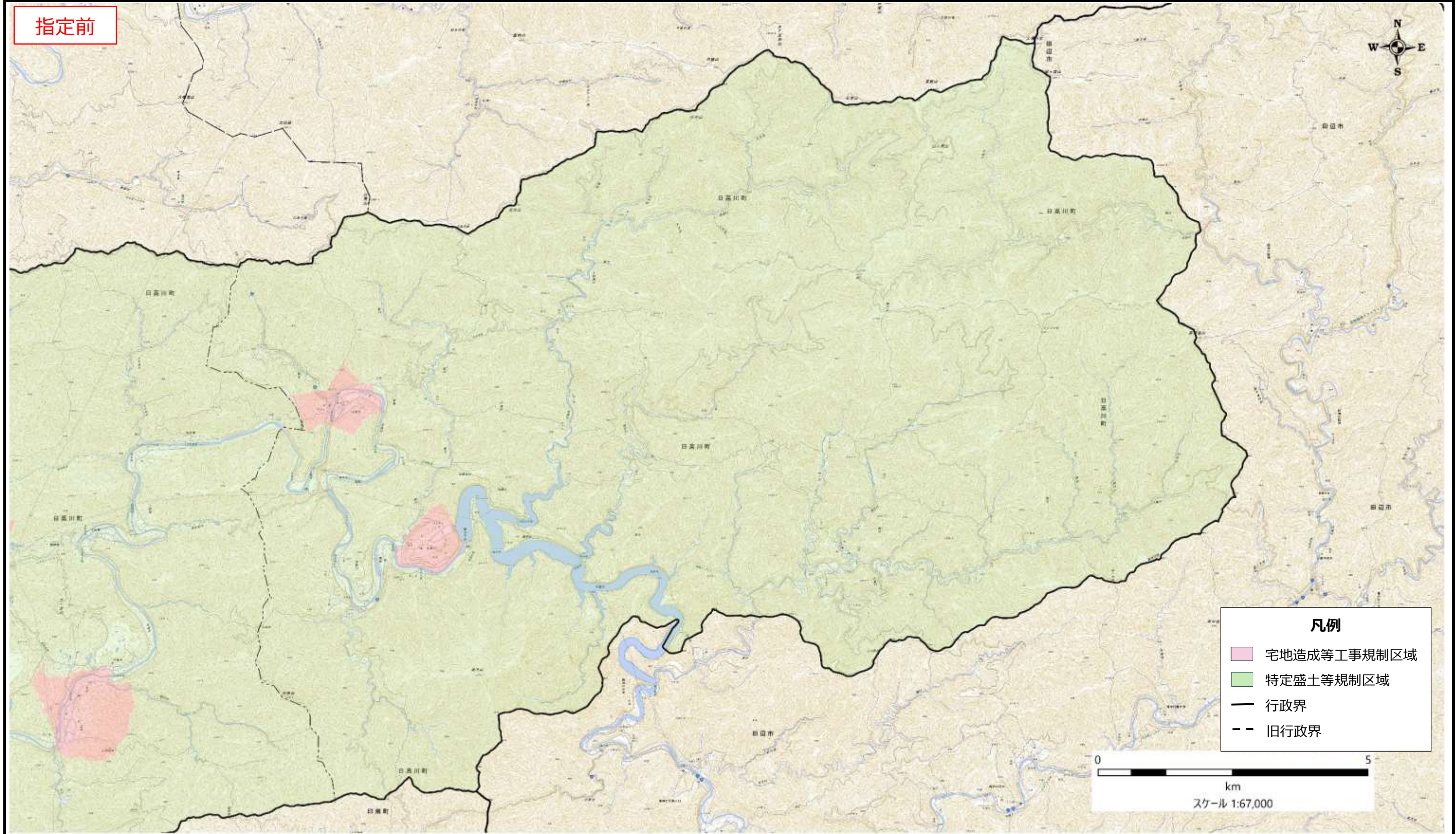
箇所名

旧美山村

所在地

和歌山県日高川町

指定前



盛土規制法の基礎調査の結果の概要

表紙 全体及び詳細位置図

区	域	白浜町宅地造成等工事規制区域、特定盛土等規制区域の候補区域		
所	在	和歌山県白浜町		
調	査	期	間	令和5年4月～令和6年8月



全体位置図(S=1:600,000)



詳細位置図(S=1:180,000)

宅地造成等工事規制区域・特定盛土等規制区域の候補区域

様式3

調査時期

令和5年4月～令和6年8月

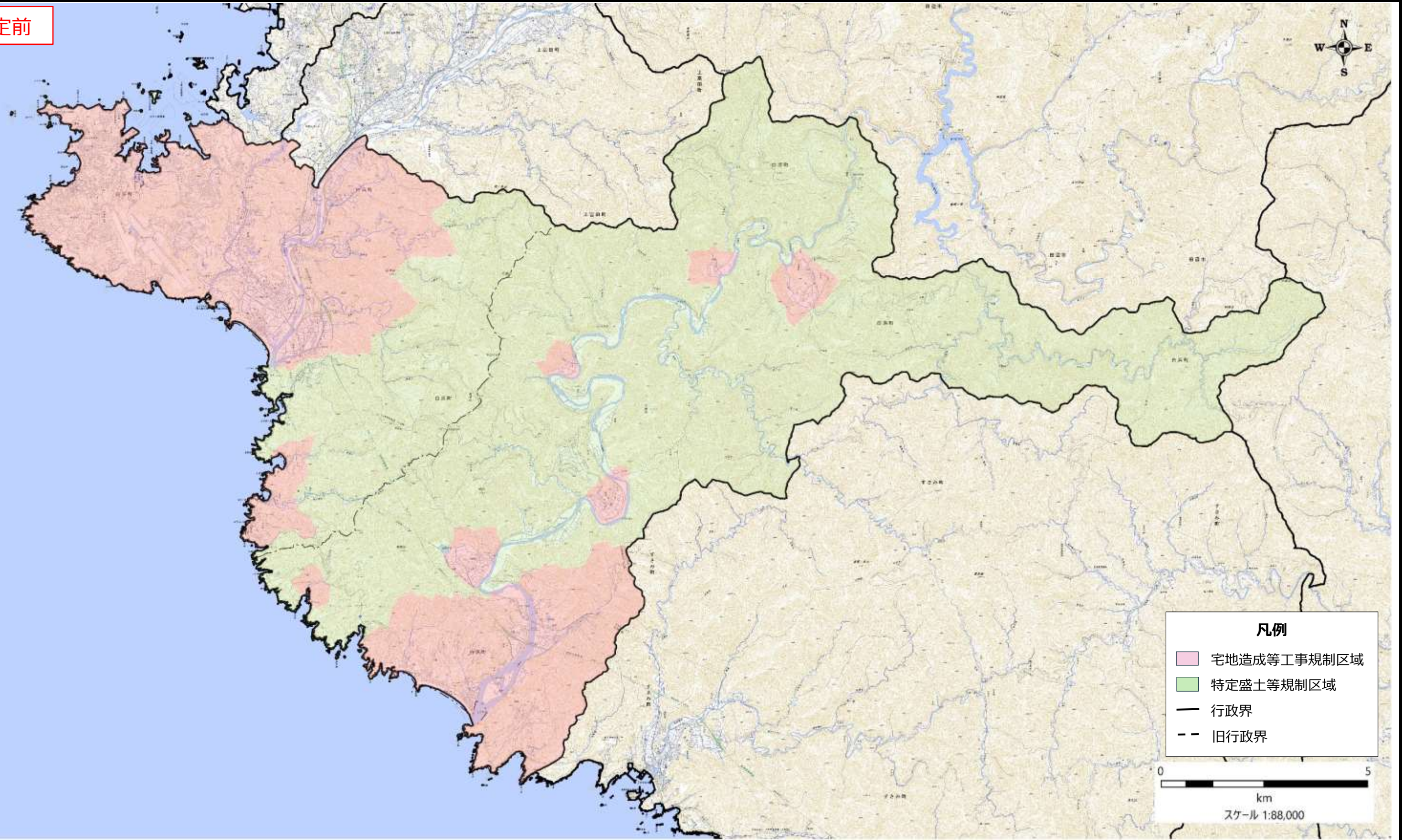
箇所名

旧白浜町、旧日置川町

所在地

和歌山県白浜町

指定前



宅地造成等工事規制区域・特定盛土等規制区域の候補区域

様式3

調査時期

令和5年4月～令和6年8月

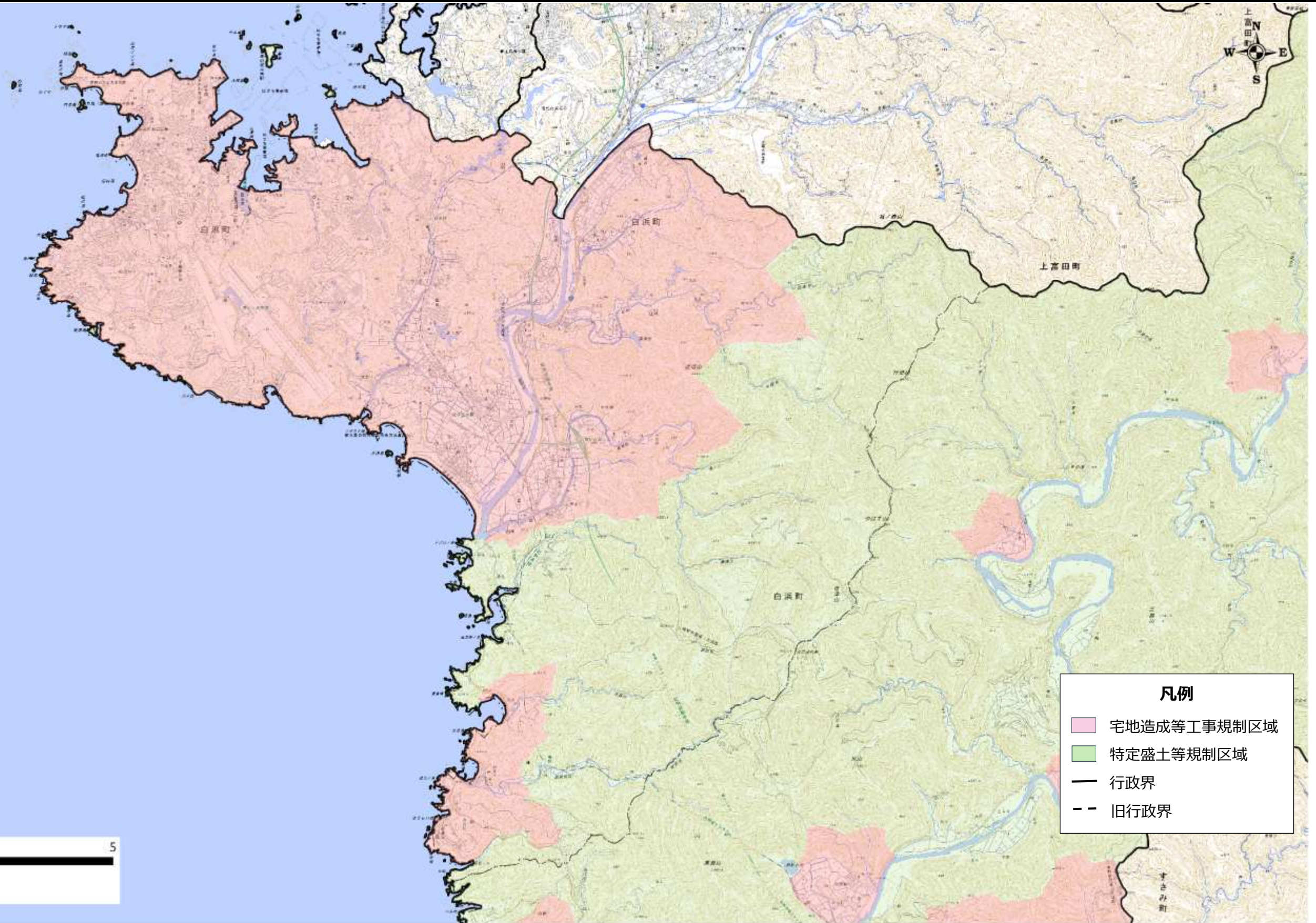
箇所名

旧白浜町

所在地

和歌山県白浜町

指定前



宅地造成等工事規制区域・特定盛土等規制区域の候補区域

様式3

調査時期

令和5年4月～令和6年8月

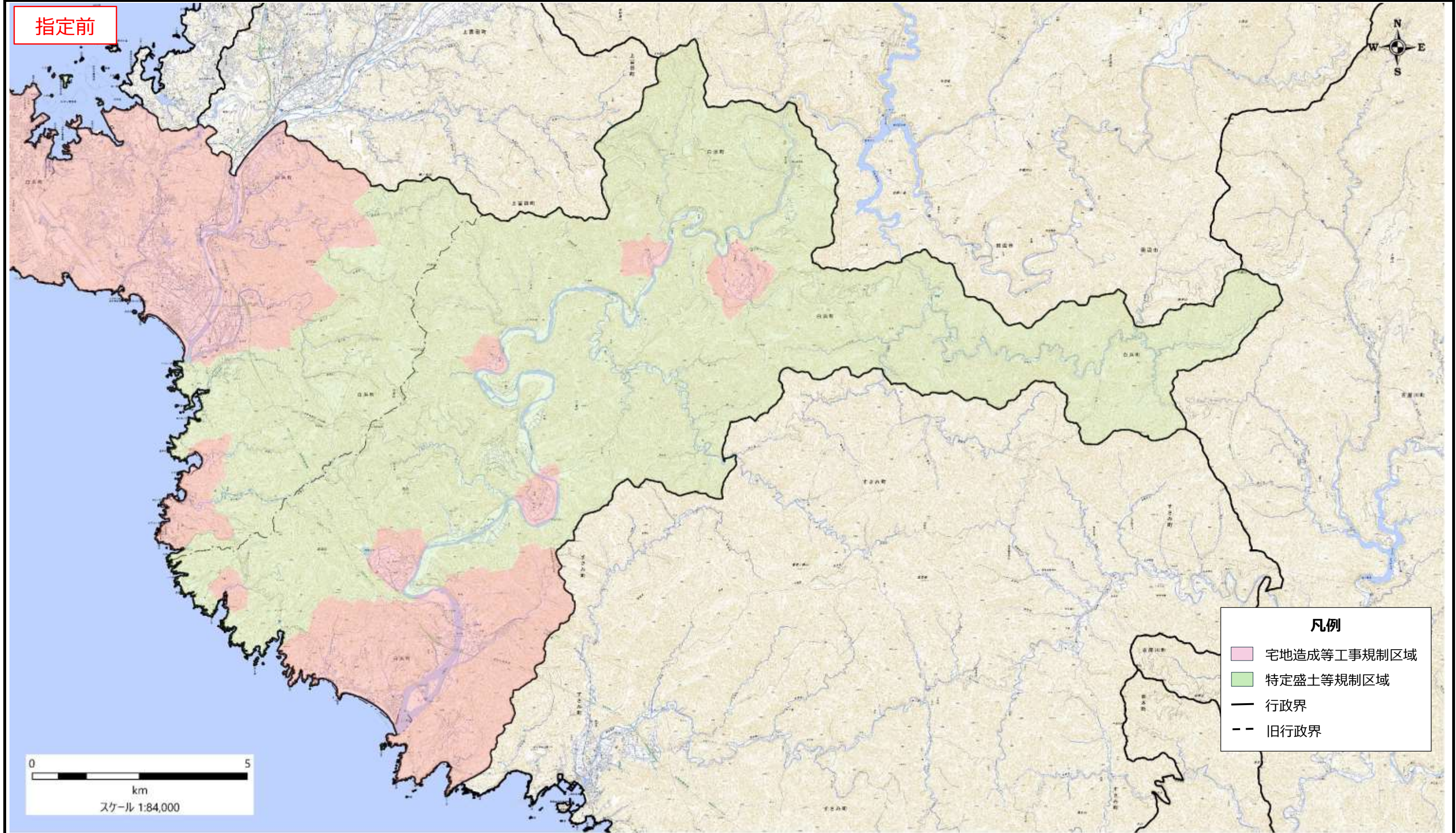
箇所名

旧日置川町

所在地

和歌山県白浜町

指定前



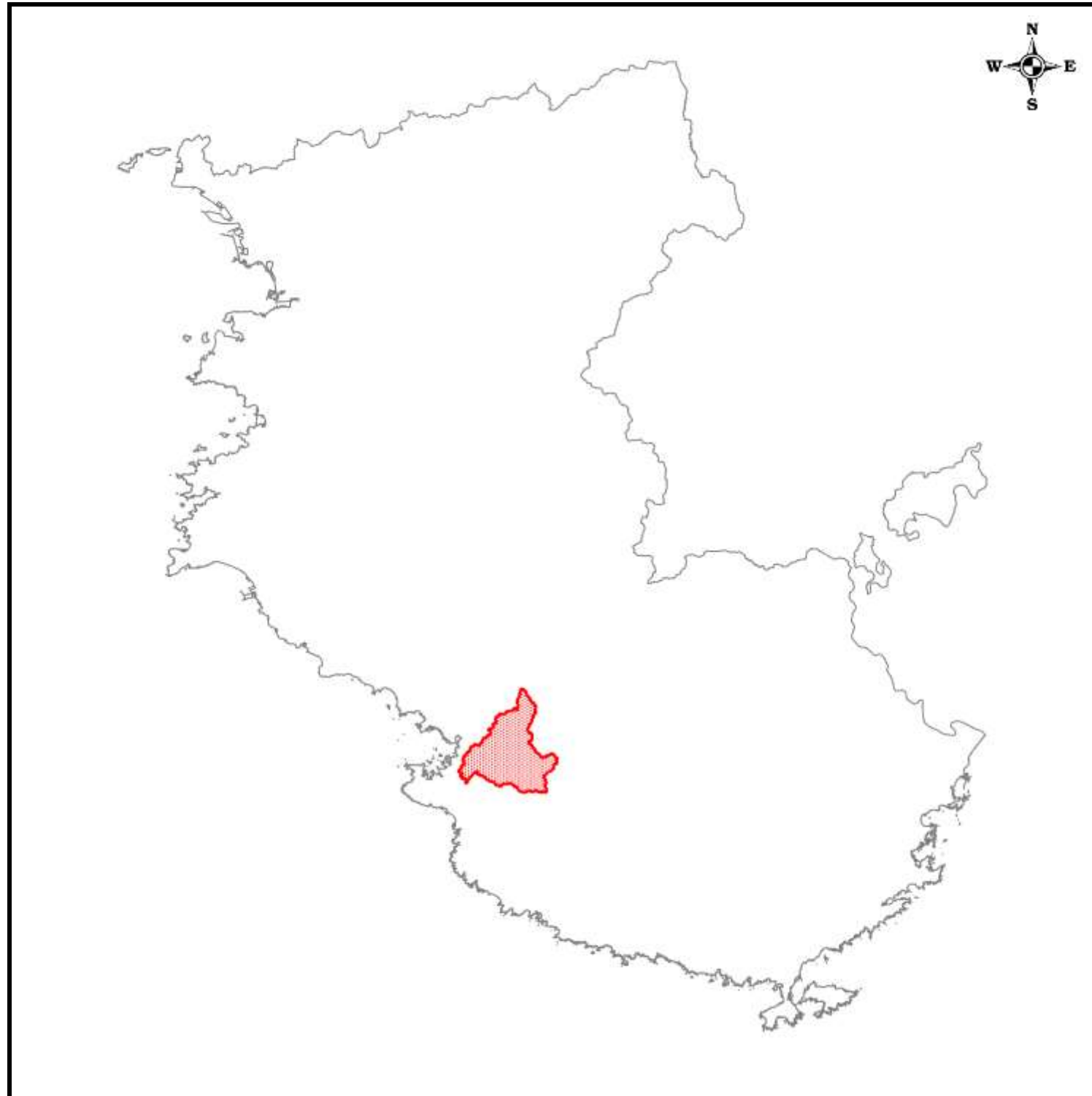
凡例

- 宅地造成等工事規制区域
- 特定盛土等規制区域
- 行政界
- 旧行政界

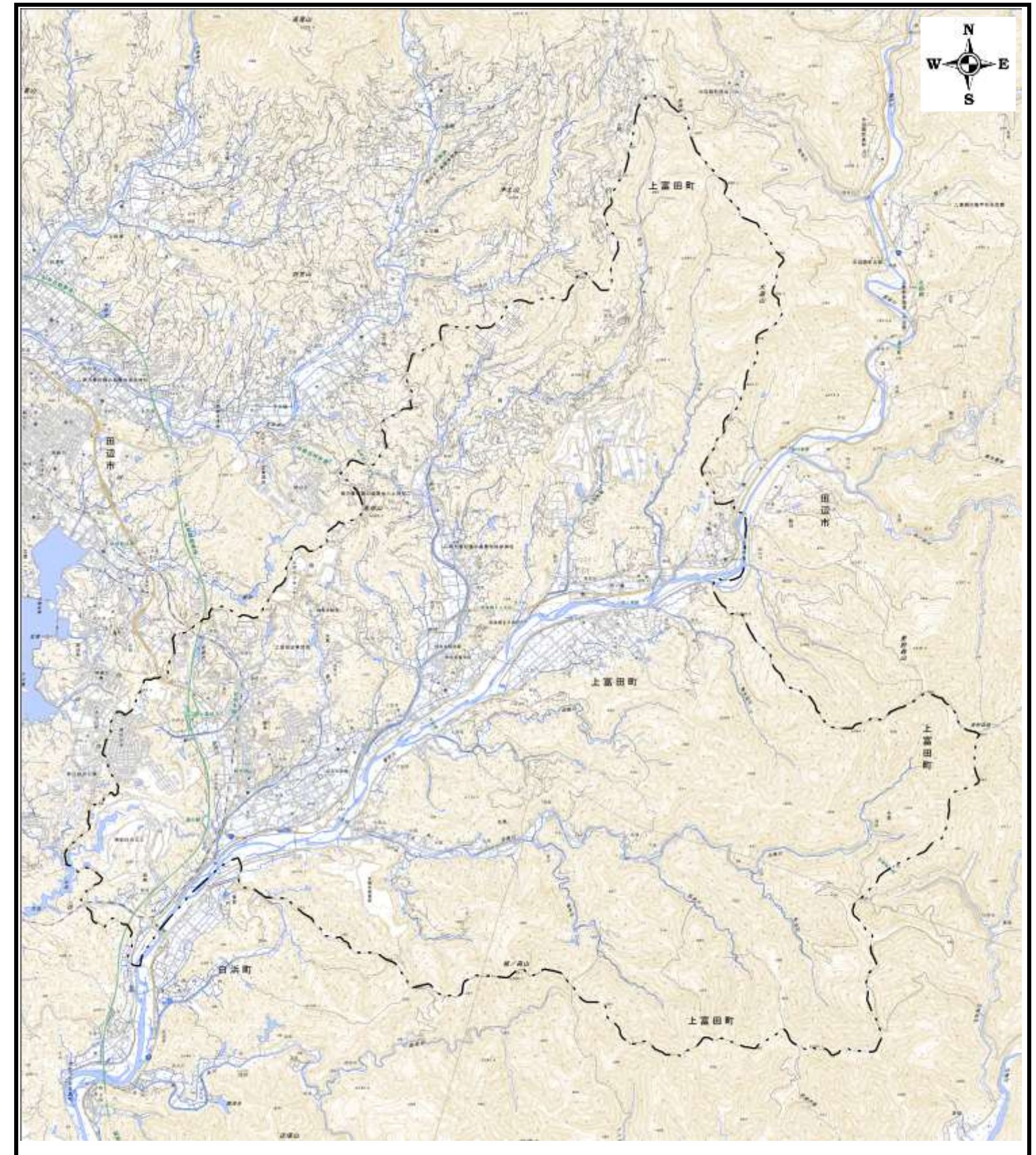
盛土規制法の基礎調査の結果の概要

表紙 全体及び詳細位置図

区	域	上富田町宅地造成等工事規制区域、特定盛土等規制区域の候補区域		
所	在	地	和歌山県上富田町	
調	査	期	間	令和5年4月～令和6年8月



全体位置図(S=1:600,000)

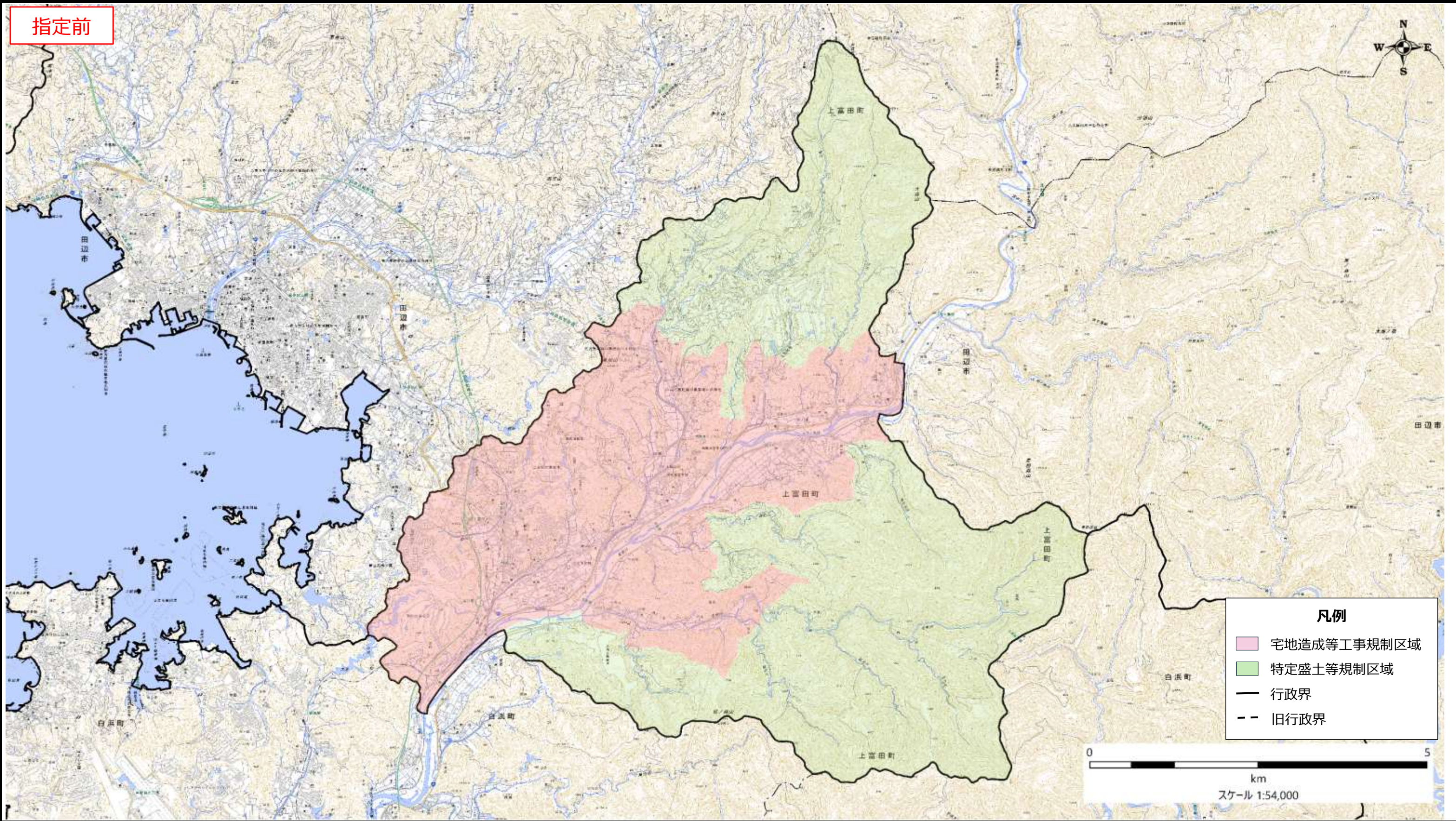


詳細位置図(S=1:60,000)

宅地造成等工事規制区域・特定盛土等規制区域の候補区域

様式3

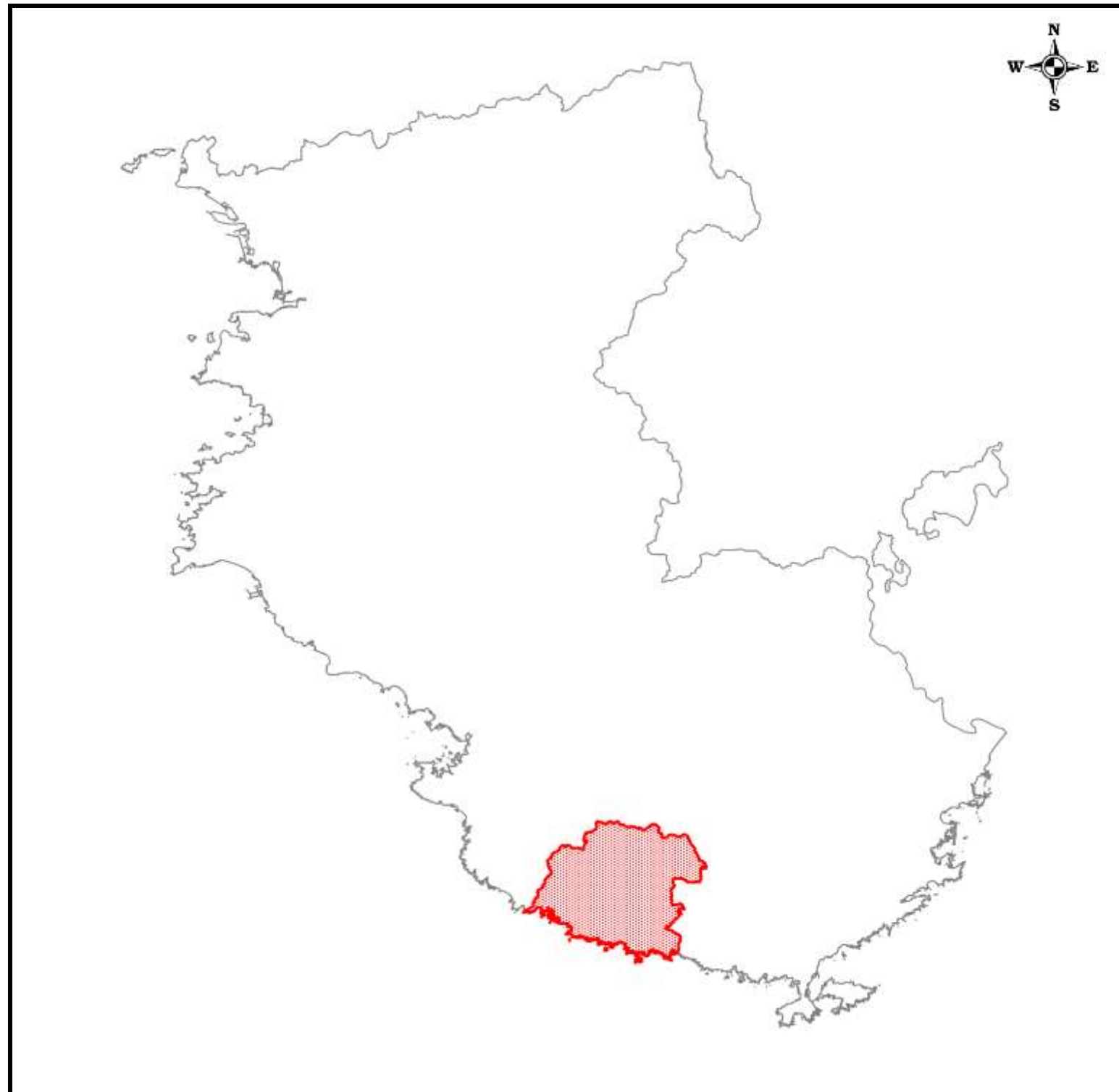
	調査時期	令和5年4月～令和6年8月	
箇所名	上富田町	所在地	和歌山県上富田町



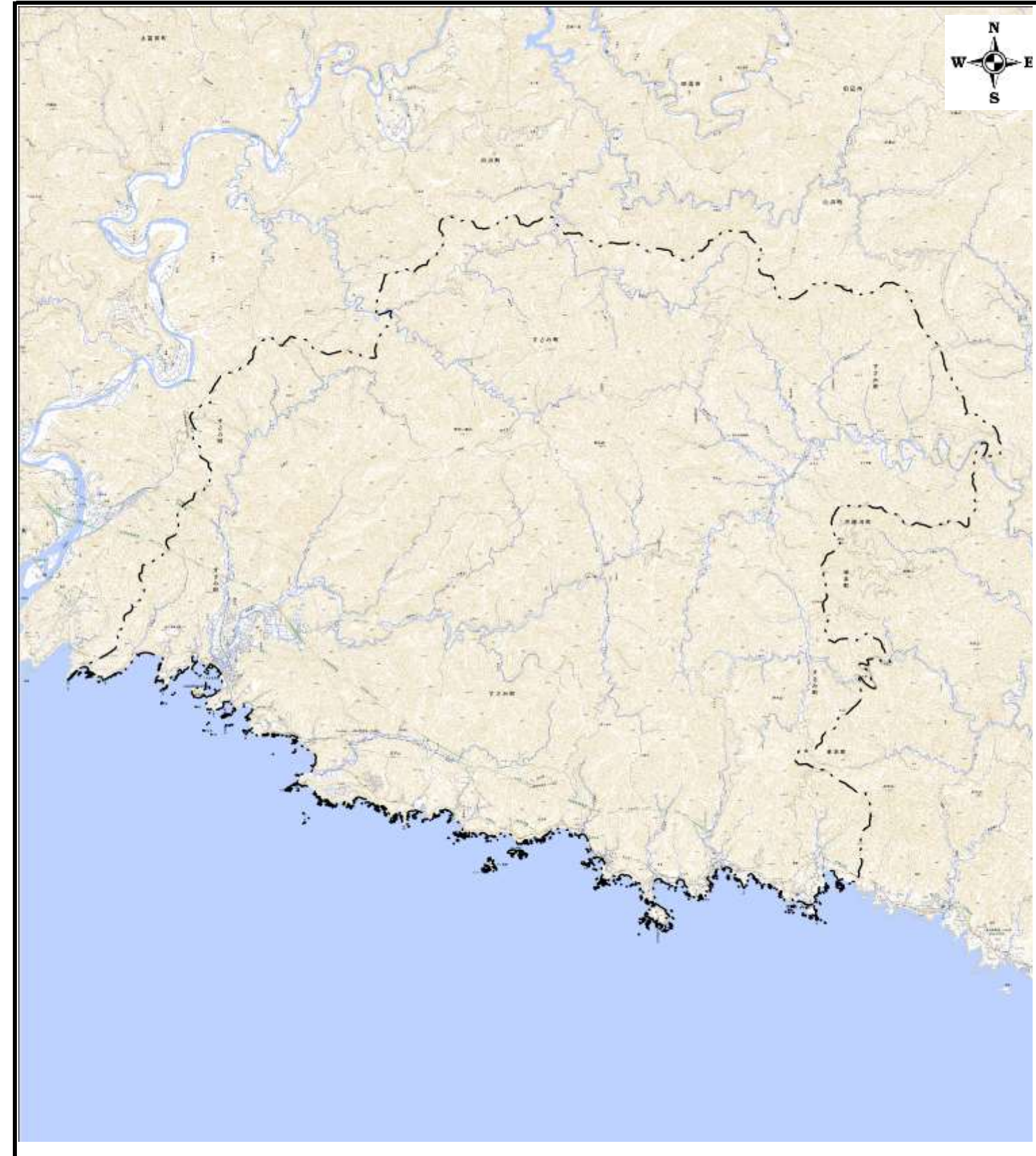
盛土規制法の基礎調査の結果の概要

表紙 全体及び詳細位置図

区	域	すさみ町宅地造成等工事規制区域、特定盛土等規制区域の候補区域		
所	在	和歌山県すさみ町		
調	査	期	間	令和5年4月 ~ 令和6年8月



全体位置図(S=1:600,000)



詳細位置図(S=1:110,000)

宅地造成等工事規制区域・特定盛土等規制区域の候補区域

様式3

調査時期

令和5年4月～令和6年8月

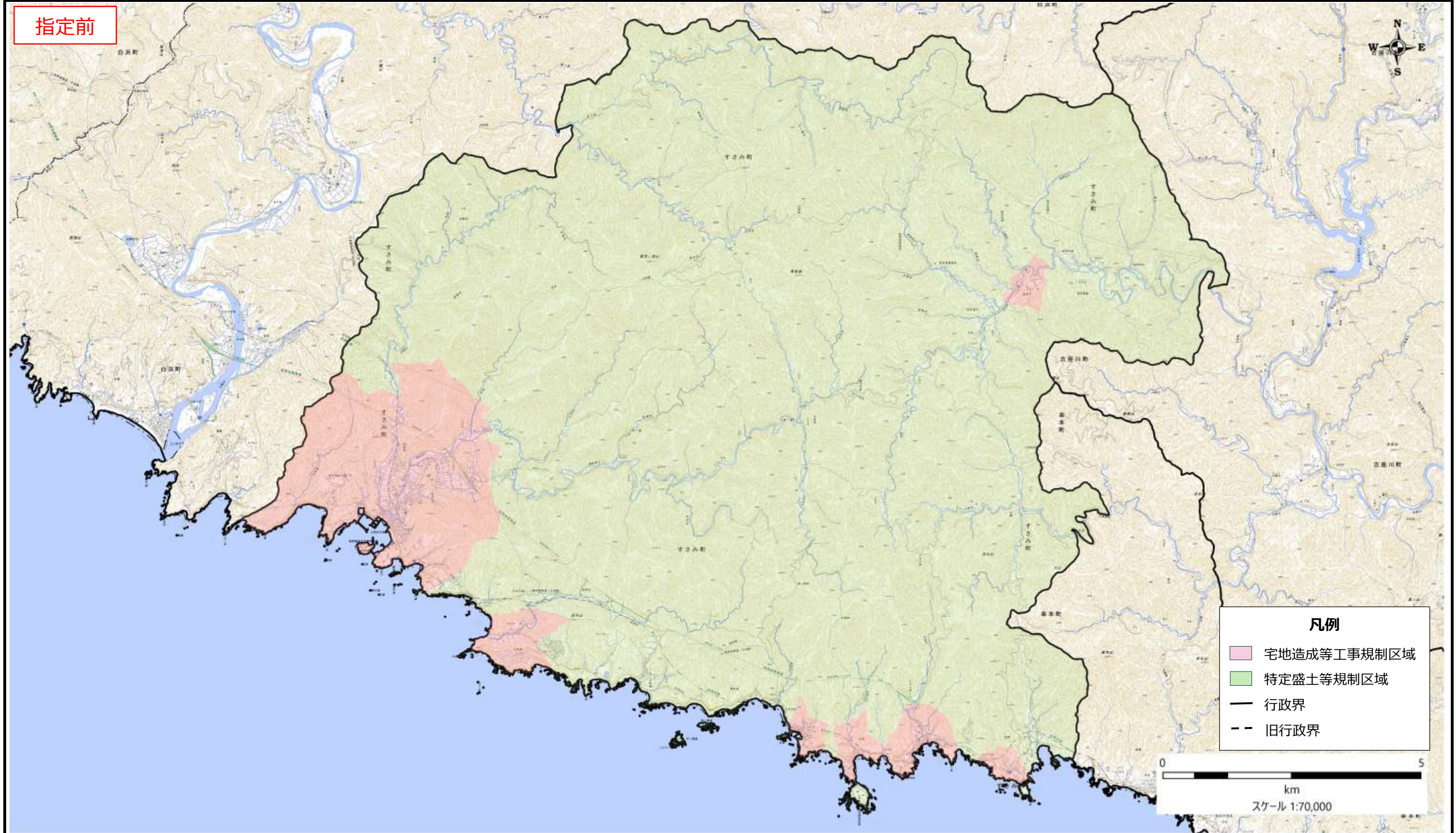
箇所名

すさみ町

所在地

和歌山県すさみ町

指定前



盛土規制法の基礎調査の結果の概要

表紙 全体及び詳細位置図

区	域	那智勝浦町宅地造成等工事規制区域、特定盛土等規制区域の候補区域		
所	在	和歌山県那智勝浦町		
調	査	期	間	令和5年4月～令和6年8月



全体位置図(S=1:600,000)

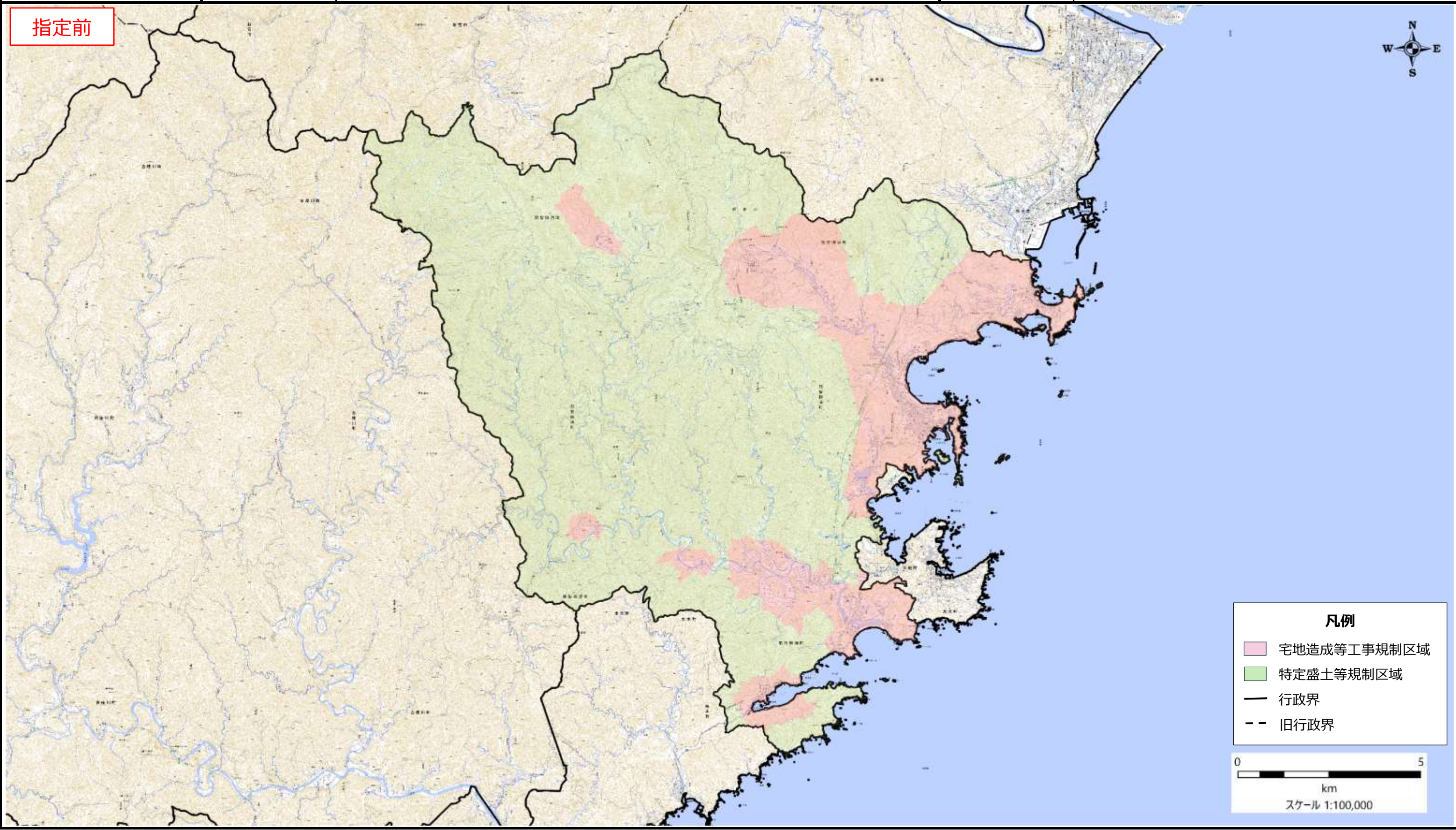


詳細位置図(S=1:110,000)

宅地造成等工事規制区域・特定盛土等規制区域の候補区域

様式3

調査時期	令和5年4月～令和6年8月
箇所名	那智勝浦町
所在地	和歌山県那智勝浦町



盛土規制法の基礎調査の結果の概要

表紙 全体及び詳細位置図

区	域	太地町宅地造成等工事規制区域、特定盛土等規制区域の候補区域
所	在	和歌山県太地町
調	査	令和5年4月～令和6年8月



全体位置図(S=1:600,000)



詳細位置図(S=1:25,000)

宅地造成等工事規制区域・特定盛土等規制区域の候補区域

様式3

調査時期 令和5年4月～令和6年8月

箇所名

太地町

所在地

和歌山県太地町

指定前



凡例

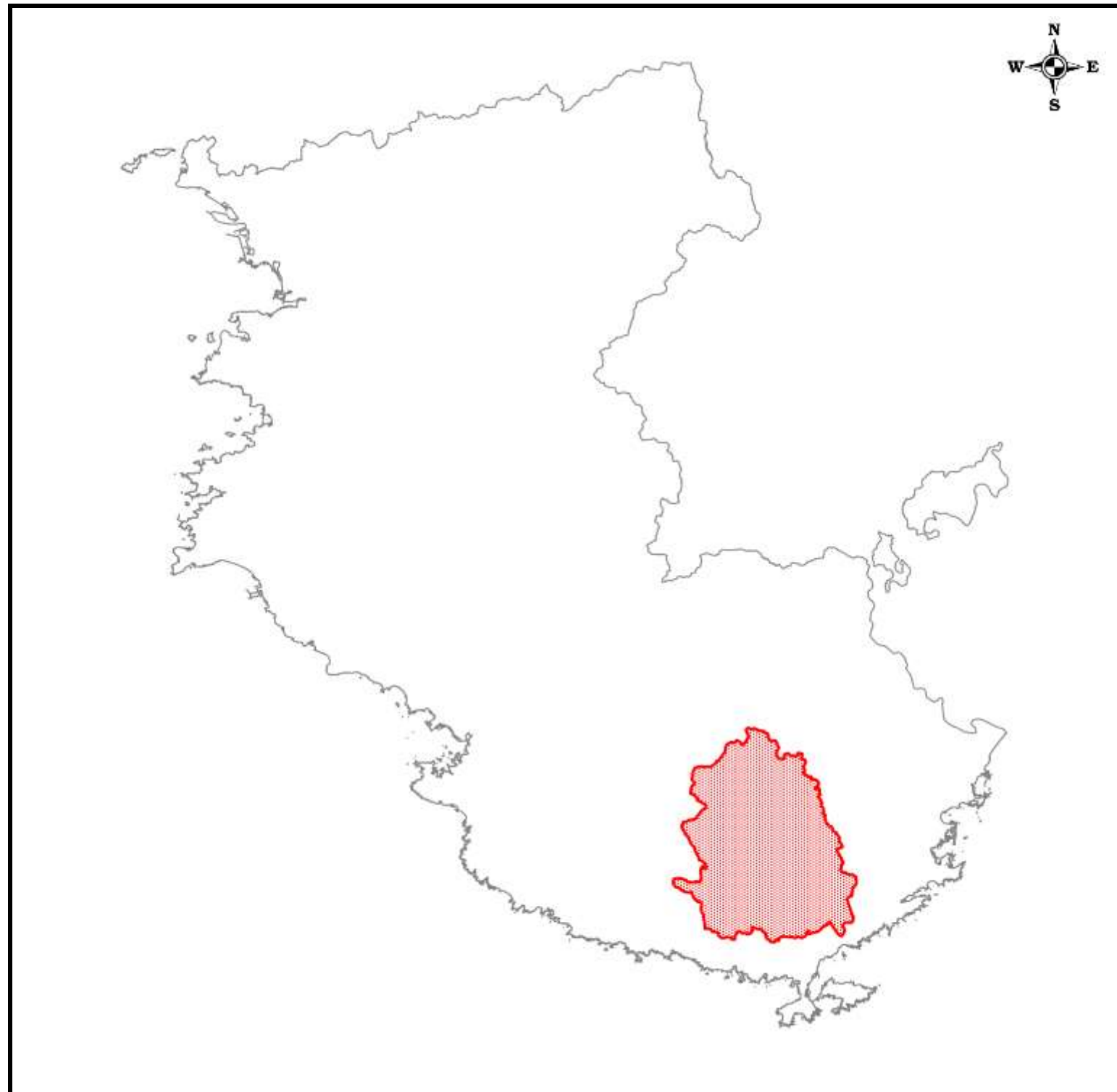
- 宅地造成等工事規制区域
- 特定盛土等規制区域
- 行政界
- - 旧行政界

0 1
km
スケール 1:22,000

盛土規制法の基礎調査の結果の概要

表紙 全体及び詳細位置図

区	域	古座川町宅地造成等工事規制区域、特定盛土等規制区域の候補区域		
所	在	和歌山県古座川町		
調	査	期	間	令和5年4月 ~ 令和6年8月



全体位置図(S=1:600,000)



詳細位置図(S=1:120,000)

宅地造成等工事規制区域・特定盛土等規制区域の候補区域

様式3

調査時期

令和5年4月～令和6年8月

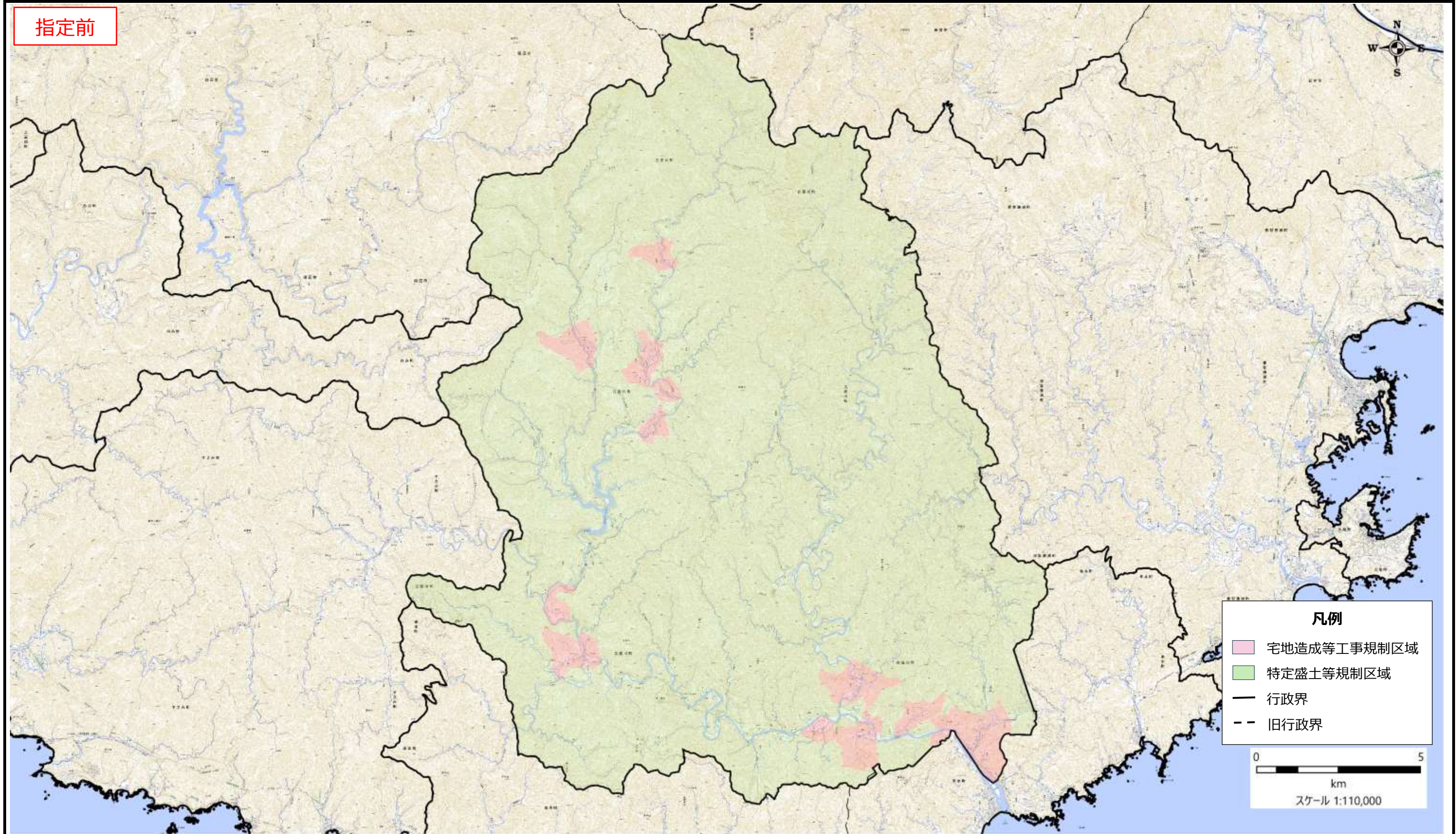
箇所名

古座川町

所在地

和歌山県古座川町

指定前



盛土規制法の基礎調査の結果の概要

表紙 全体及び詳細位置図

区	域	北山村宅地造成等工事規制区域、特定盛土等規制区域の候補区域
所	在	和歌山県北山村
調	査	令和5年4月～令和6年8月



全体位置図(S=1:600,000)



詳細位置図(S=1:60,000)

宅地造成等工事規制区域・特定盛土等規制区域の候補区域

様式3

調査時期 令和5年4月～令和6年8月

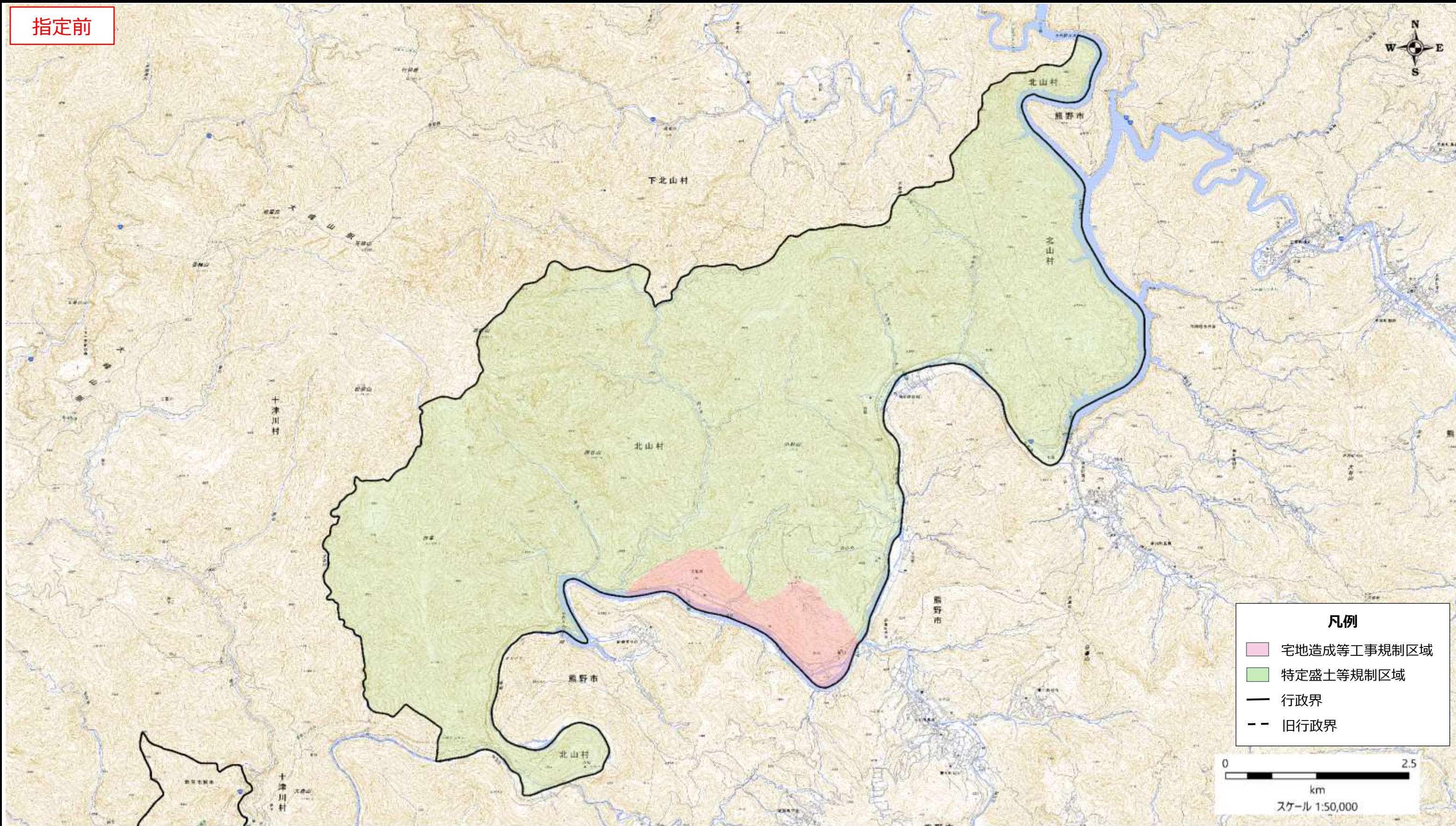
箇所名

北山村

所在地

和歌山県北山村

指定前



凡例

- 宅地造成等工事規制区域
- 特定盛土等規制区域
- 行政界
- 旧行政界

0 2.5
km
スケール 1:50,000

盛土規制法の基礎調査の結果の概要

表紙 全体及び詳細位置図

区	域	串本町宅地造成等工事規制区域、特定盛土等規制区域の候補区域
所	在	和歌山県串本町
調	査	令和5年4月～令和6年8月



全体位置図(S=1:600,000)



詳細位置図(S=1:150,000)

宅地造成等工事規制区域・特定盛土等規制区域の候補区域

様式3

調査時期 令和5年4月～令和6年8月

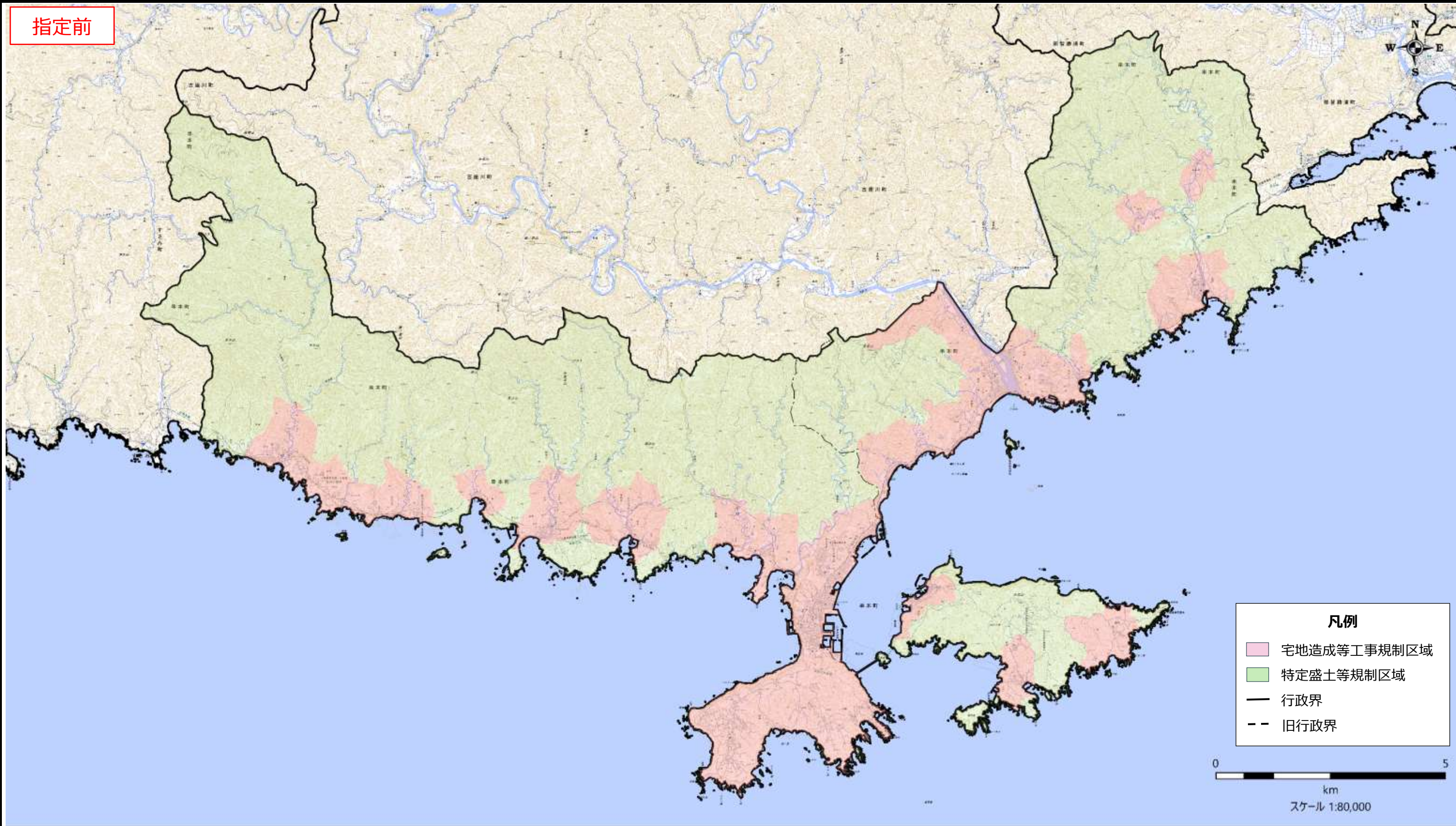
箇所名

旧串本町、旧古座町

所在地

和歌山県串本町

指定前



- 凡例**
- 宅地造成等工事規制区域
 - 特定盛土等規制区域
 - 行政界
 - 旧行政界

0 5
km
スケール 1:80,000

宅地造成等工事規制区域・特定盛土等規制区域の候補区域

様式3

調査時期 令和5年4月～令和6年8月

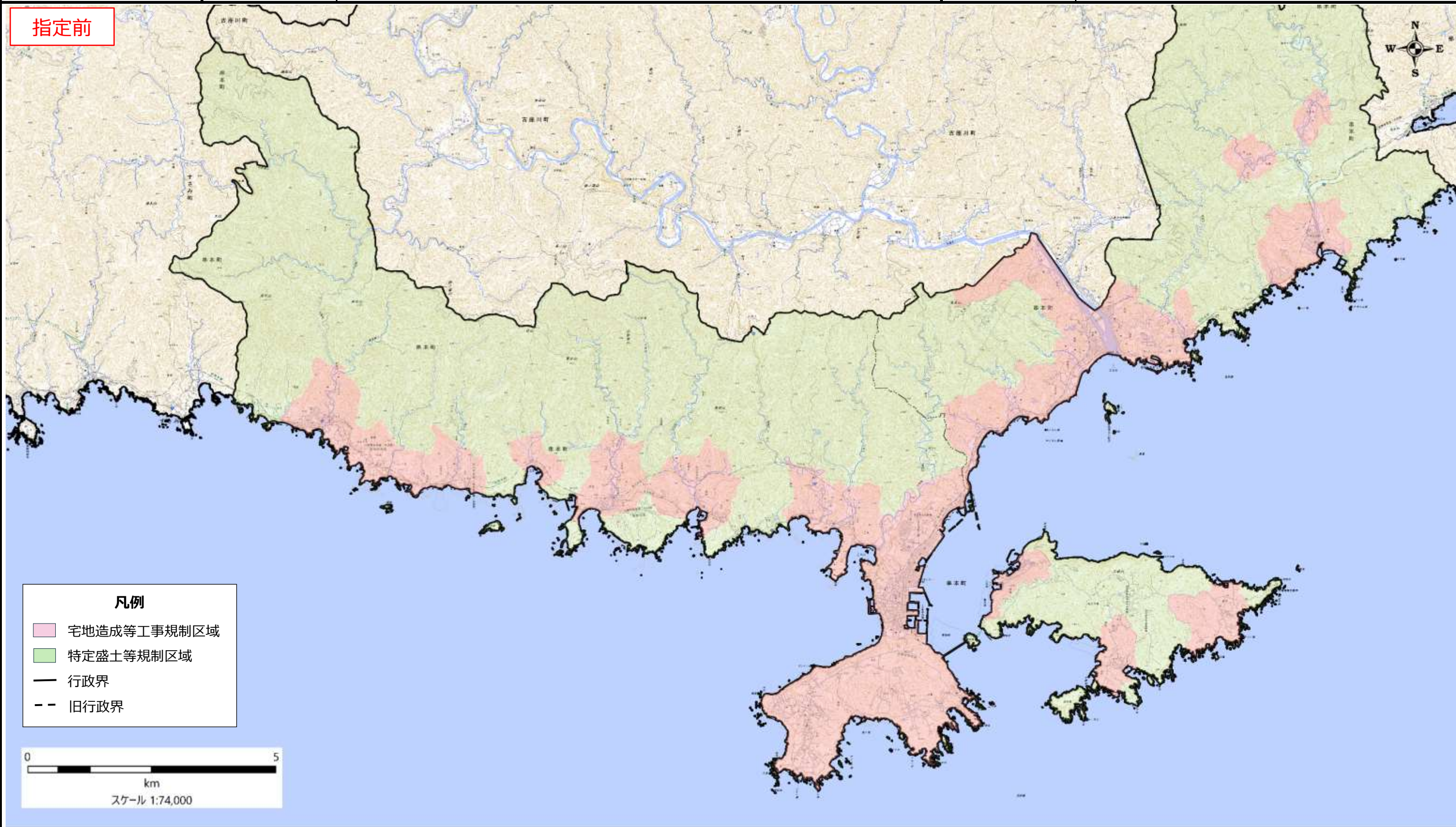
箇所名

旧串本町

所在地

和歌山県串本町

指定前



凡例

- 宅地造成等工事規制区域
- 特定盛土等規制区域
- 行政界
- 旧行政界

0 5
km
スケール 1:74,000

宅地造成等工事規制区域・特定盛土等規制区域の候補区域

様式3

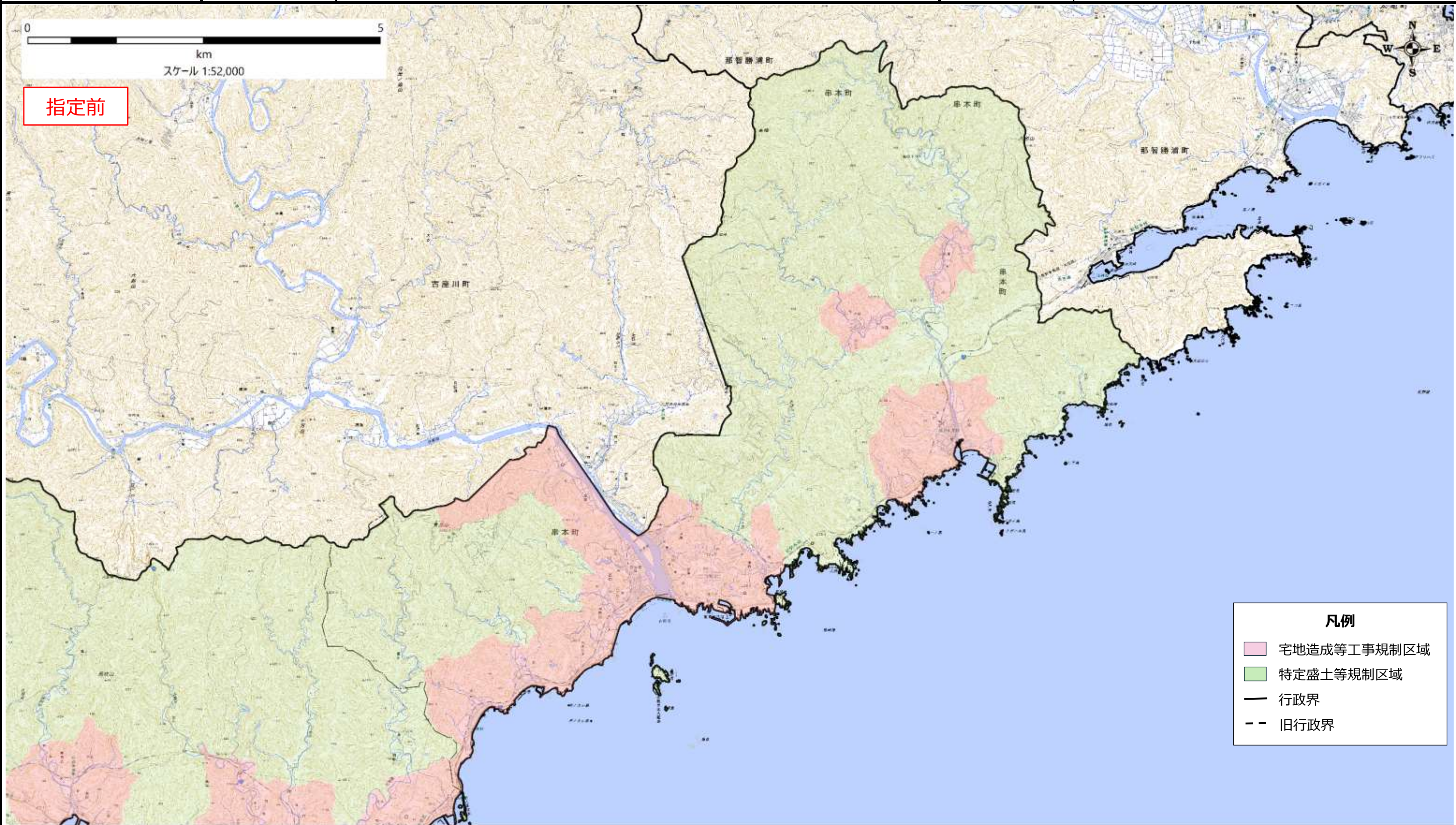
調査時期 令和5年4月～令和6年8月

箇所名

旧古座町

所在地

和歌山県串本町



指定前

凡例

- 宅地造成等工事規制区域
- 特定盛土等規制区域
- 行政界
- 旧行政界