那智勝浦町井関地区（那智川流域）災害伝承碑位置図①

紀伊半島大水害記念碑

那智勝浦町井関

紀伊半島大水害

那智勝浦町井関

出典：国土地理院発行標準地図

- 江戸
- 明治
- 昭和
- 平成

那智勝浦町庄地区（太田川流域）災害伝承碑位置図②

平成13年水害水位標

庄区民会館周辺　　那智勝浦町庄

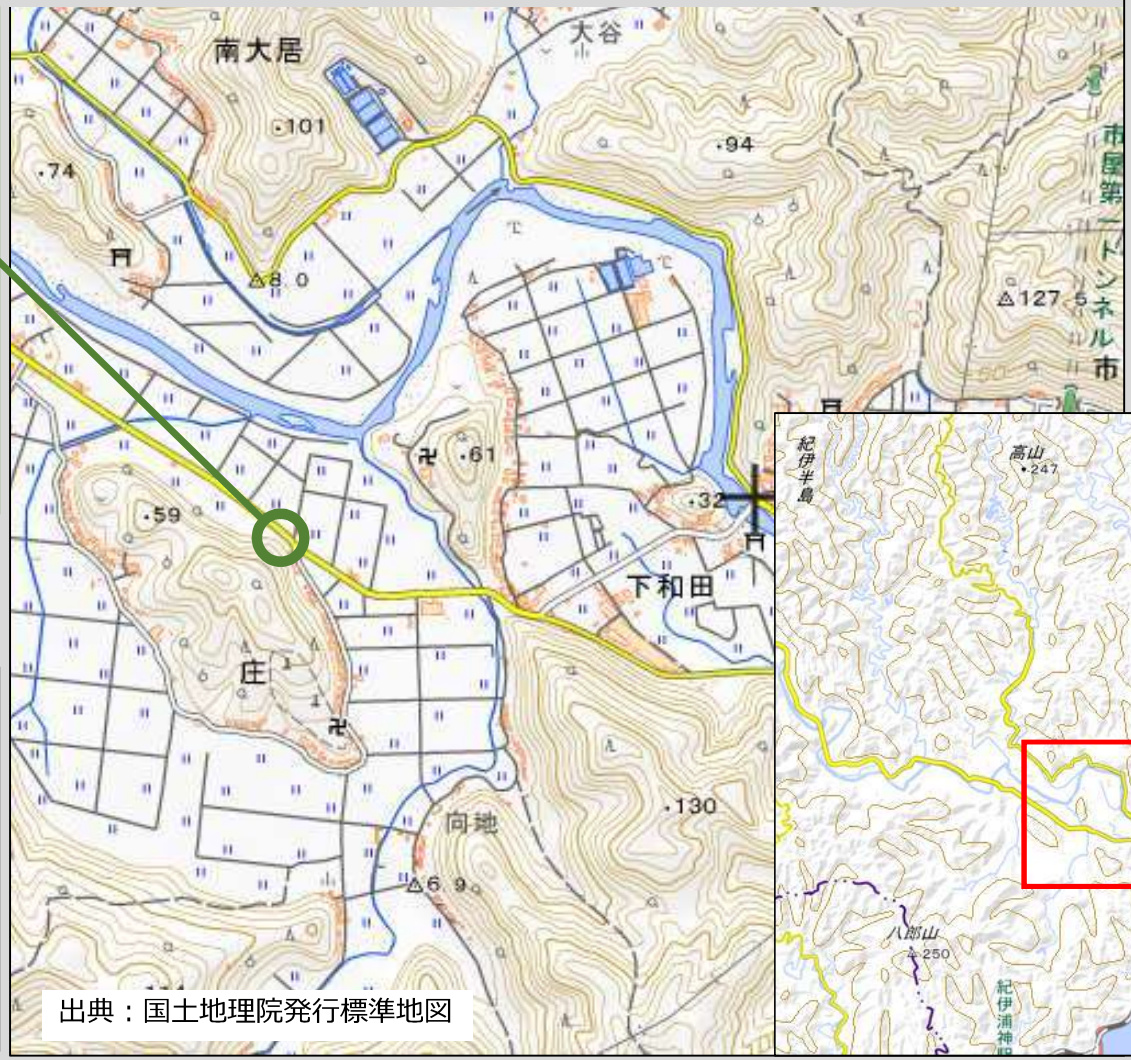

- 江戸
- 明治
- 昭和
- 平成

那智勝浦町色川地区（太田川流域）災害伝承碑位置図③

村開山神社付近の巨石

那智勝浦町大野

出典：国土地理院発行標準地図

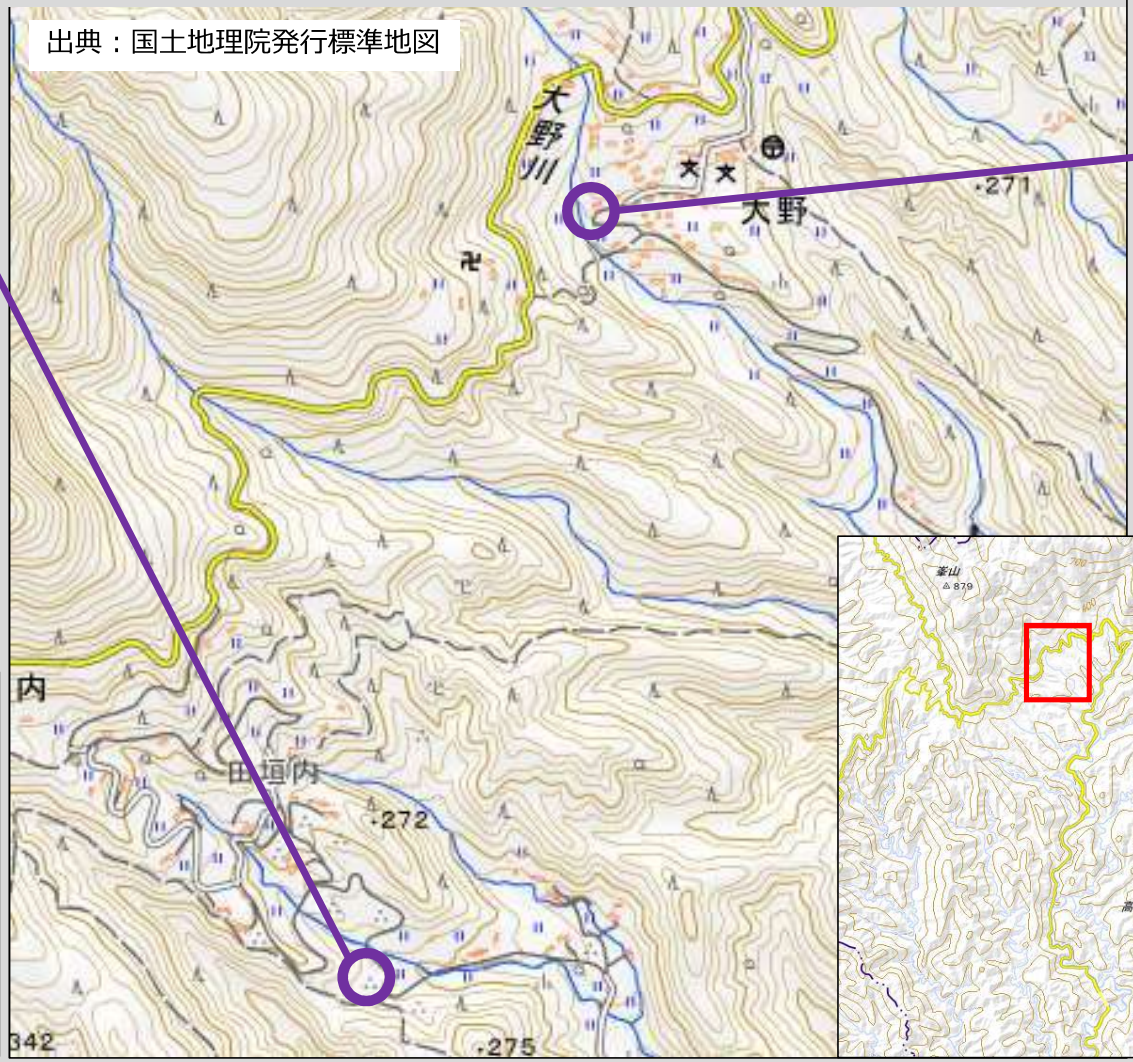

色川の土石流犠牲者供養岩

那智勝浦町立色川小・中学校周辺

那智勝浦町大野

- 江戸
- 明治
- 昭和
- 平成

新宮市薬師地区（熊野（くまの）川流域）災害伝承碑位置図④

明治22年水害水位標

清閑院付近　　新宮市薬師町

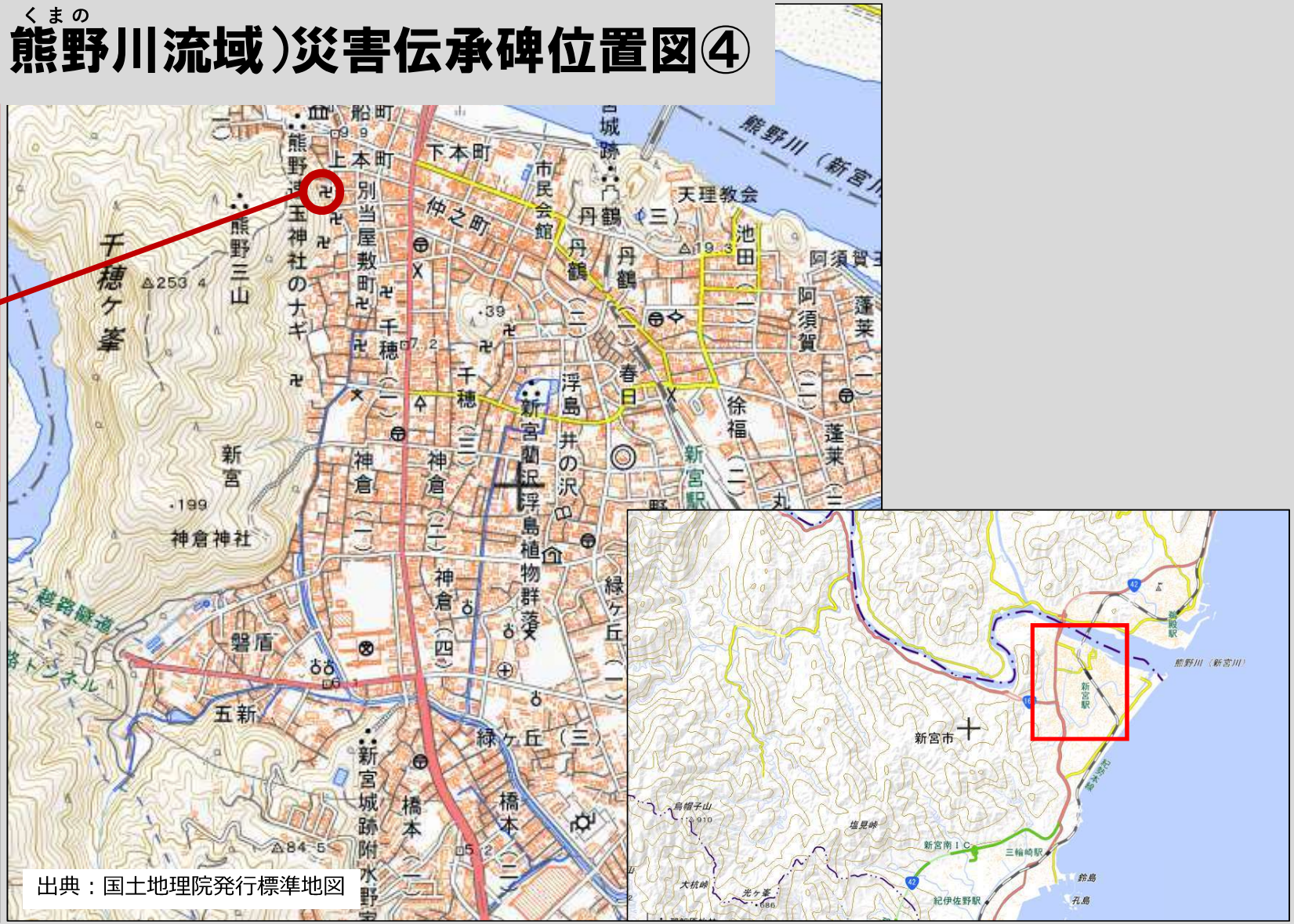

出典：国土地理院発行標準地図

- 江戸
- 明治
- 昭和
- 平成

新宮市高田地区（高田川流域）災害伝承碑位置図⑤

山津波五十周年供養碑

近畿大学水産研究所新宮実験場周辺
新宮市高田

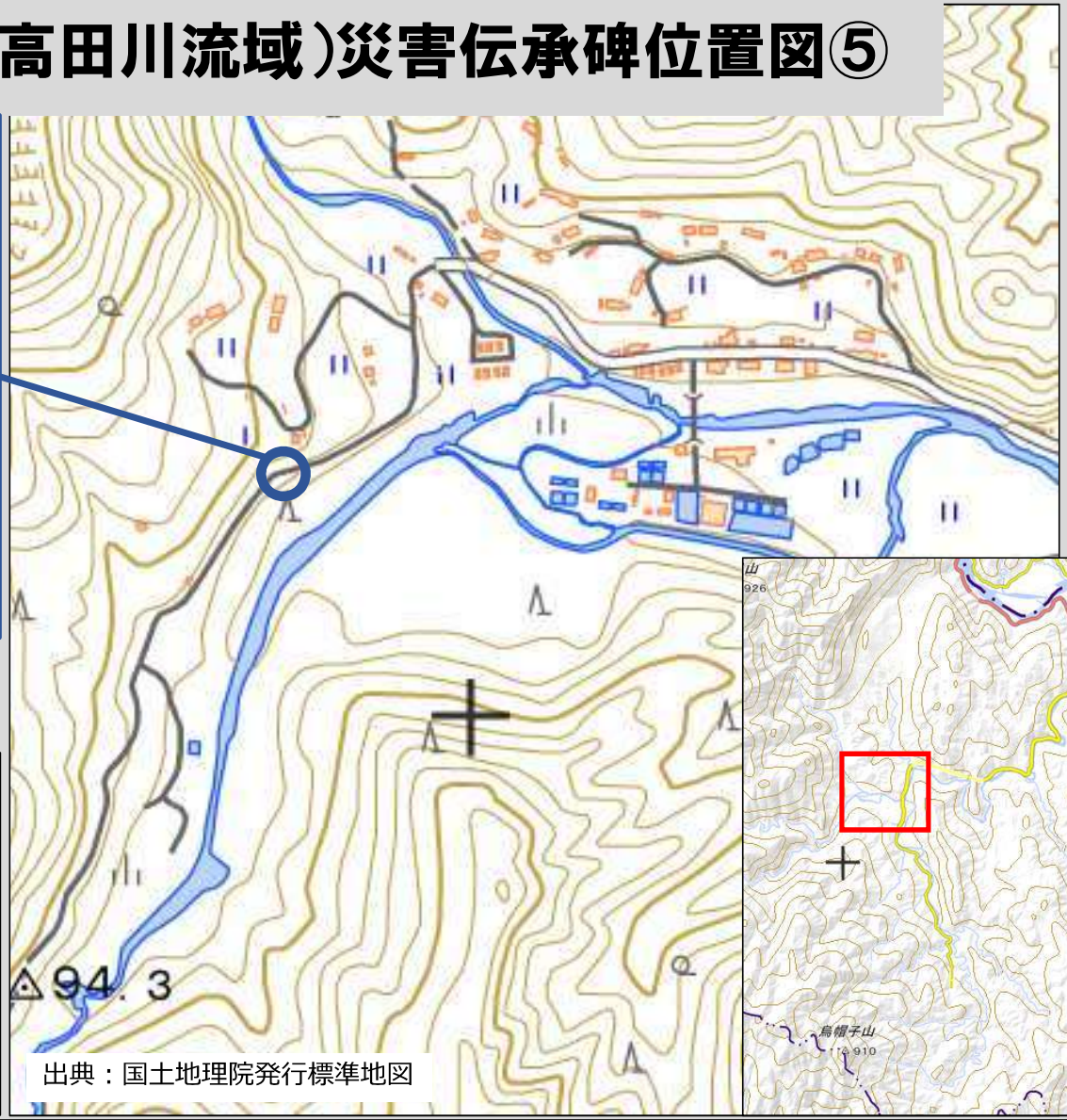

出典：国土地理院発行標準地図

- 江戸
- 明治
- 昭和
- 平成

新宮市熊野川地区（熊野川周辺）災害伝承碑位置図⑥

大洪水之迄来ル

熊野川小学校周辺　新宮市熊野川町日足

新宮市さつき公園
（紀伊半島大水害復興祈念）

熊野川中学校周辺
新宮市熊野川町日足

出典：国土地理院発行標準地図

紀伊半島大水害慰霊碑

道の駅瀞峡街道熊野川周辺
新宮市熊野川町田長

- 江戸
- 明治
- 昭和
- 平成

新宮市熊野（くまの）川地区（北山川流域）災害伝承碑位置図⑦

撰水之器と石碑 慰霊碑
「此土先亡等墓」・石灯籠

九重郵便局周辺　　新宮市熊野川町九重

出典：国土地理院発行標準地図

- 江戸
- 明治
- 昭和
- 平成

新宮市・十津川村（北山川流域）災害伝承碑位置図⑧

紀伊半島大水害警戒碑

瀞駐在周辺　　吉野郡十津川村神下

紀伊半島大水害最高水位

はるや瀞峡めぐり乗船場周辺
新宮市熊野川町玉置口

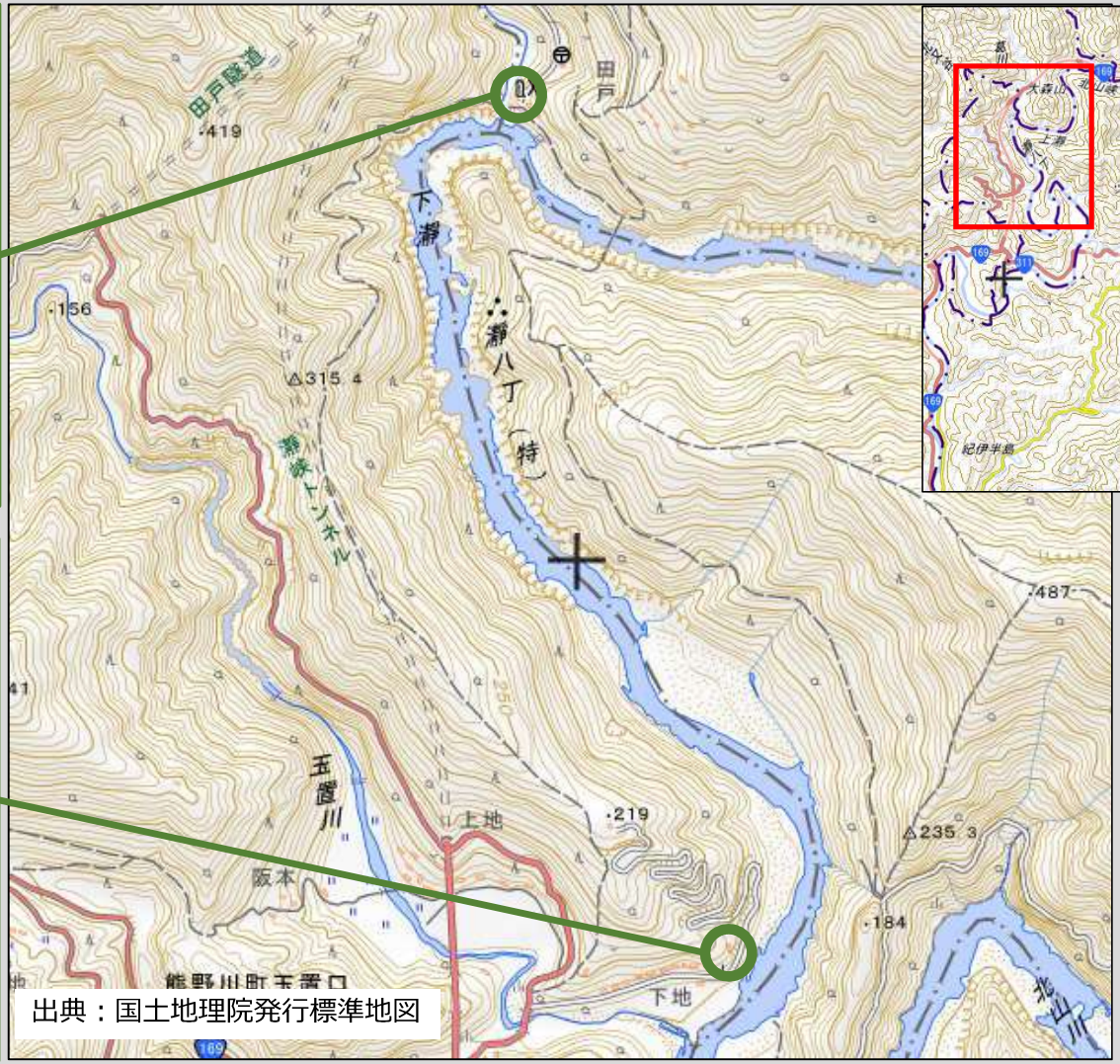

出典：国土地理院発行標準地図

江戸

明治

昭和

平成

古座川町（古座川流域）災害伝承碑位置図⑨

台風十二号洪水時最高水位

若者広場球技場周辺　　古座川町高瀬

出典：国土地理院発行標準地図

台風十二号洪水時最高水位

古座川町役場周辺　　古座川町高池

- 江戸
- 明治
- 昭和
- 平成