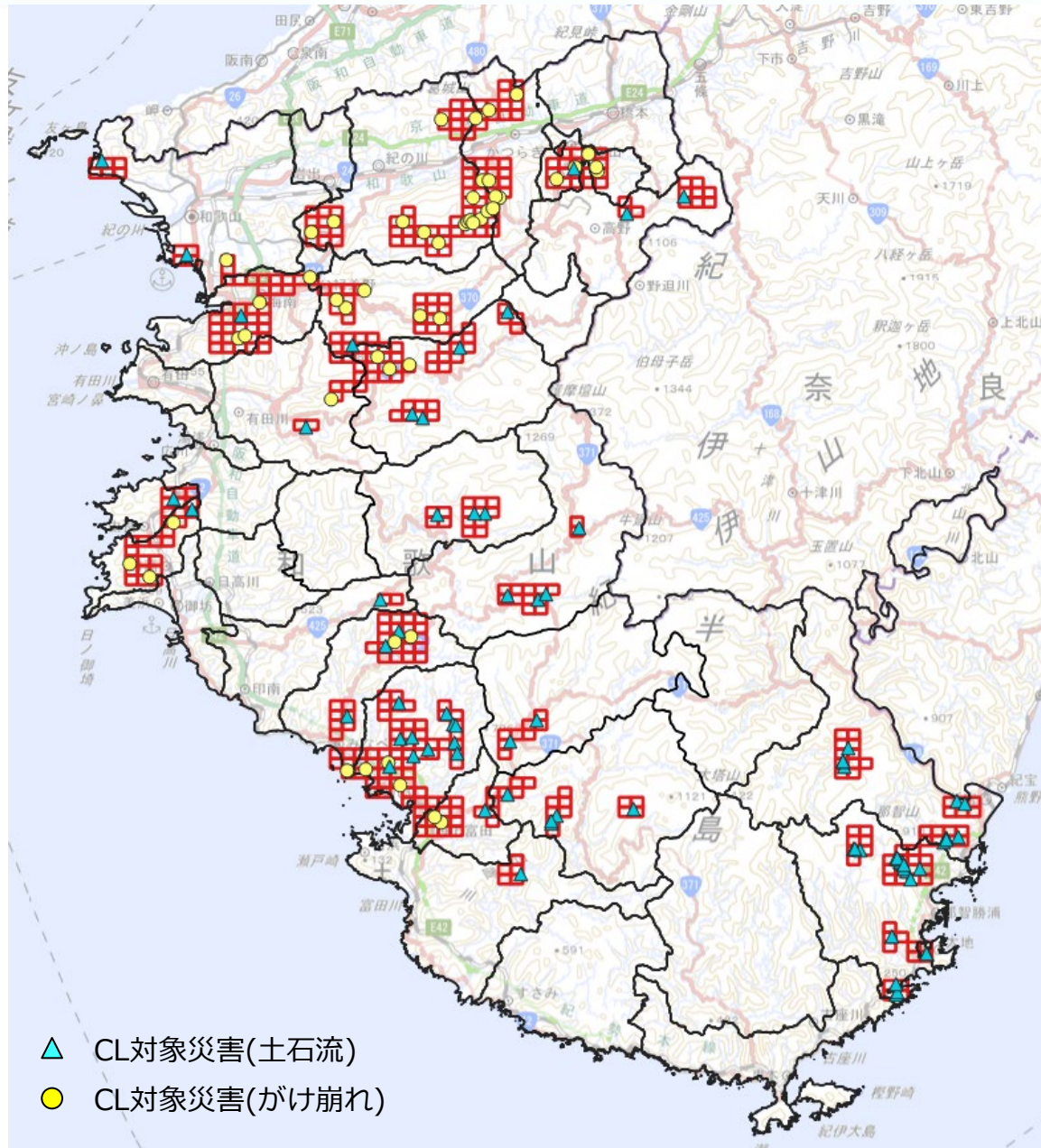


# 第3回和歌山県土砂災害対策審議会

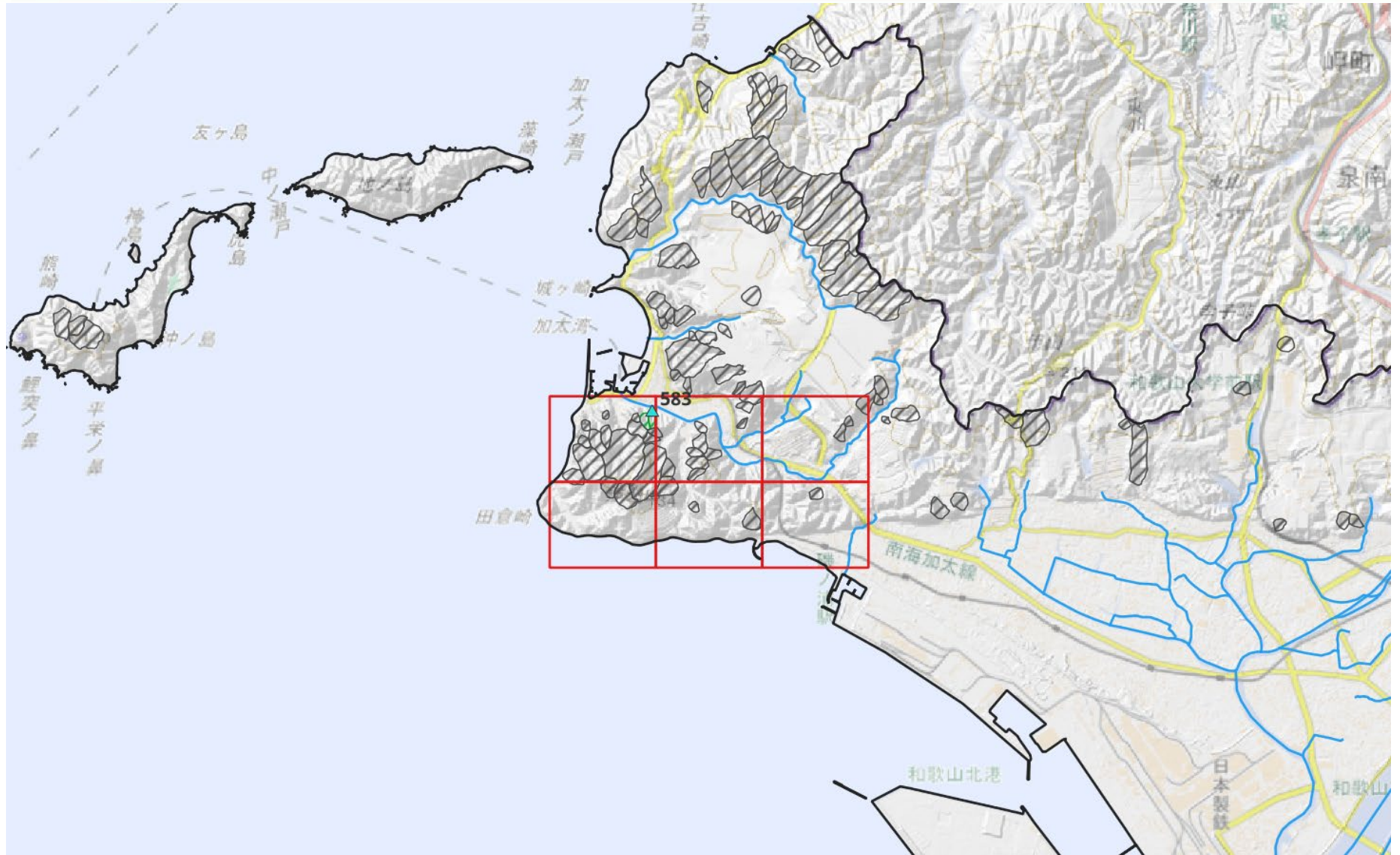
## 補足資料5 災害発生メッシュ位置図









令和6年7月23日

# 県全体

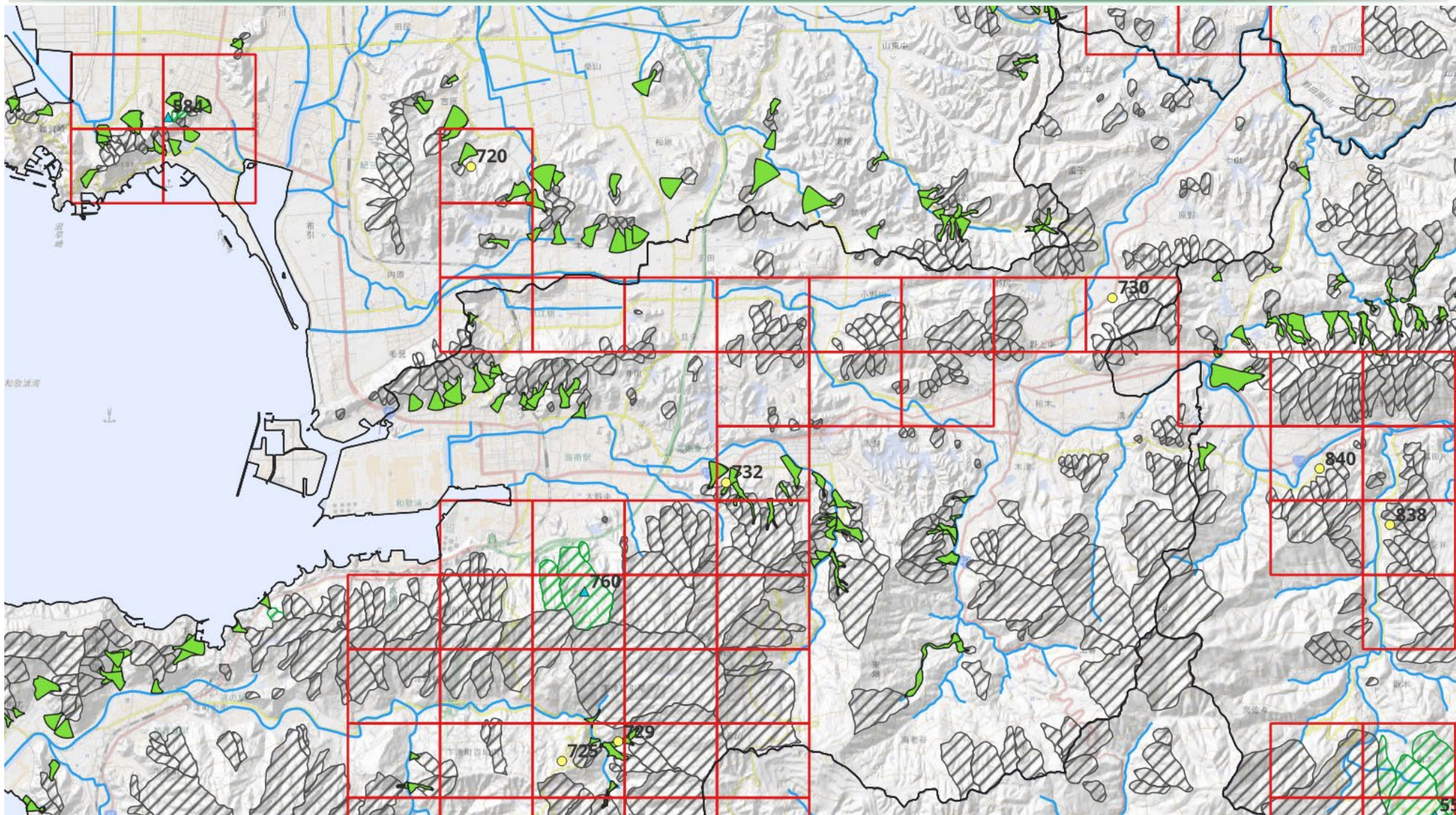










# 和歌山市



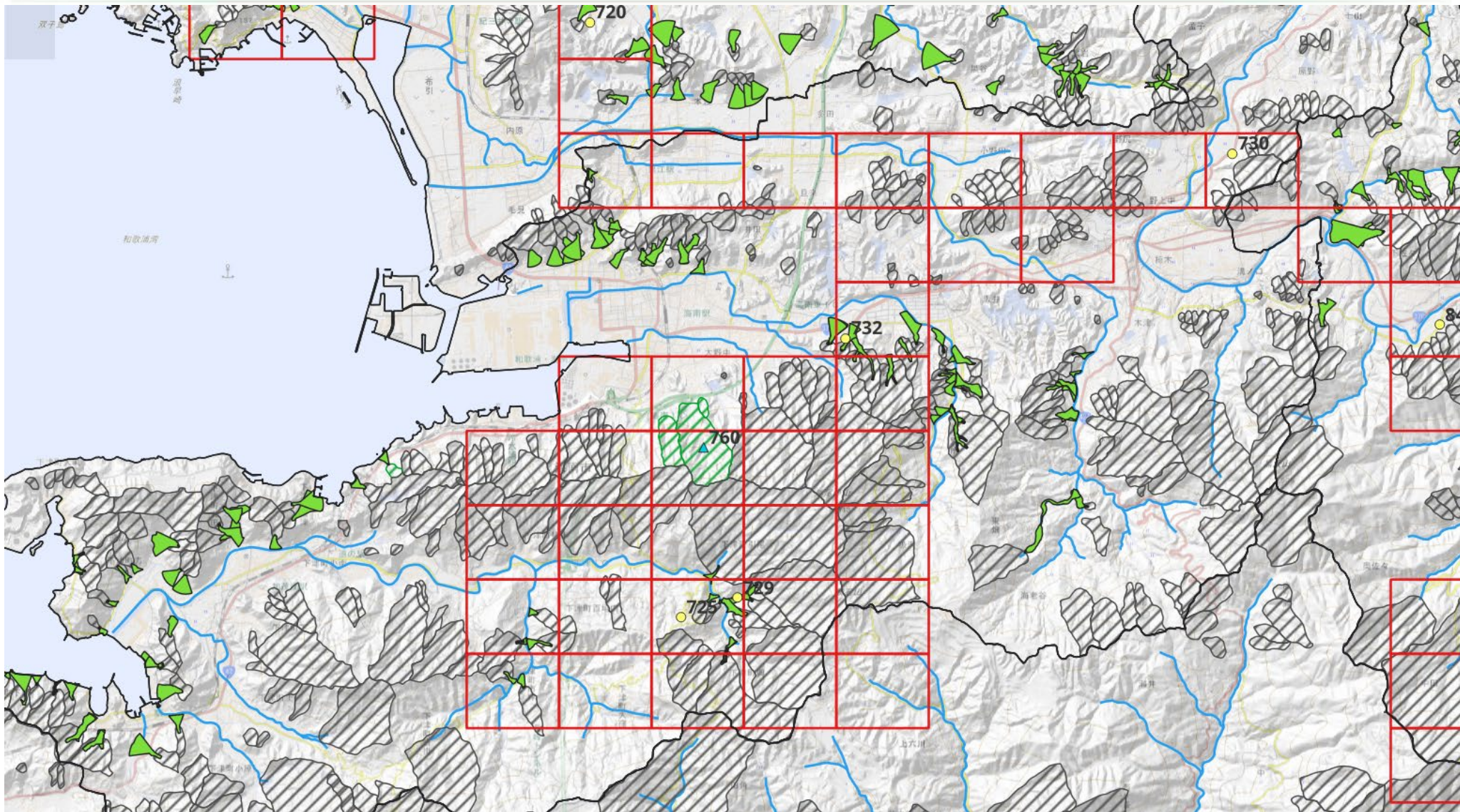
- |  |  |  |  |
|--|--|--|--|
|  災害発生メッシュ |  CL対象災害(土石流)  |  土砂災害特別警戒区域(土石流) |  土石流危険渓流        |
|  河川       |  CL対象災害(がけ崩れ) |  土砂災害警戒区域(土石流)   |  同じ流加方向の土石流危険渓流 |









# 和歌山市, 海南市



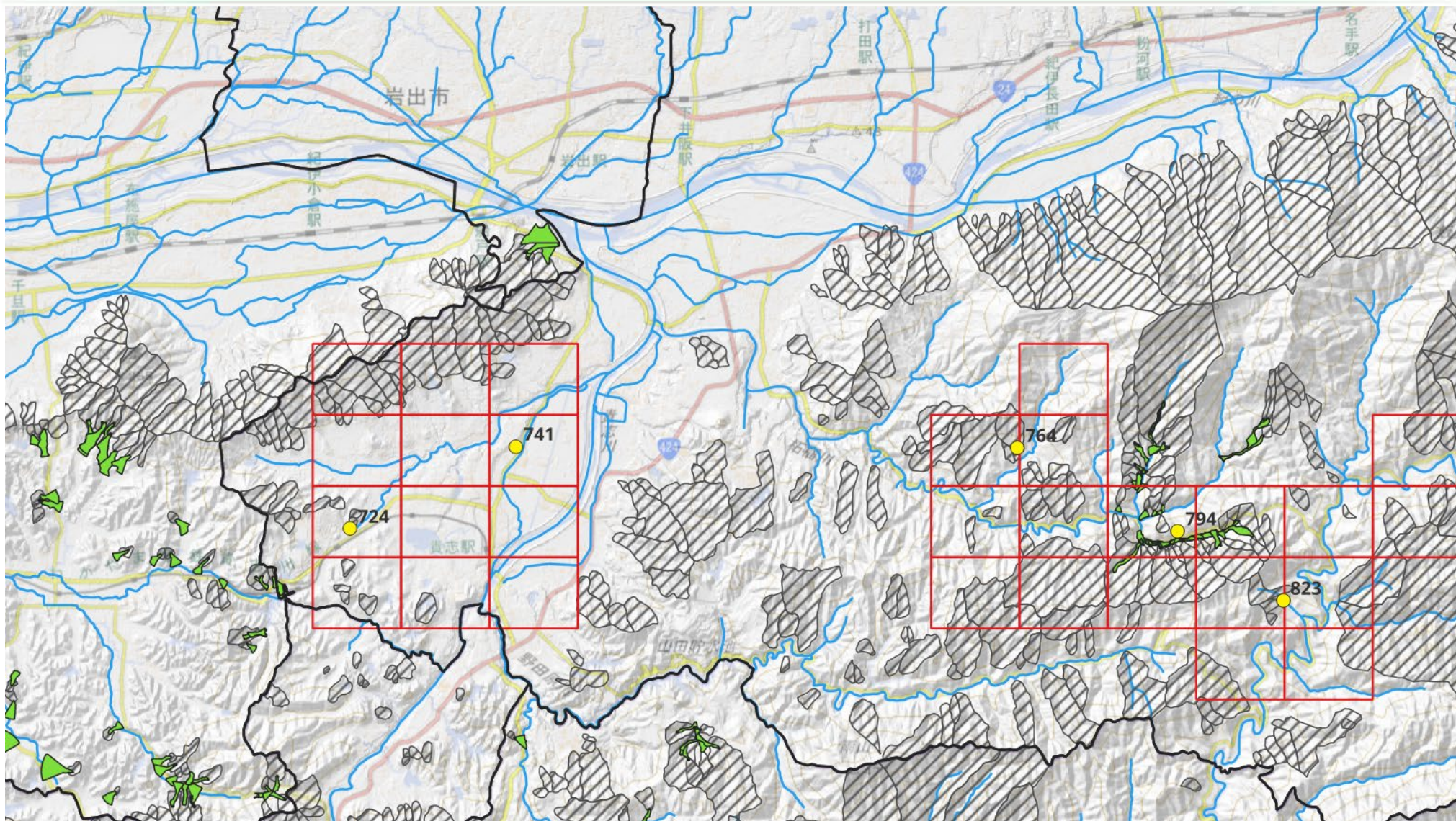
- |   |          |   |              |  |                  |   |                    |
|---|----------|---|--------------|--|------------------|---|--------------------|
|  | 災害発生メッシュ |  | CL対象災害(土石流)  |  | 土砂災害特別警戒区域 (土石流) |  | 土石流危険渓流            |
|  | 河川       |  | CL対象災害(がけ崩れ) |  | 土砂災害警戒区域 (土石流)   |  | 同じ流加方向の<br>土石流危険渓流 |









# 海南市



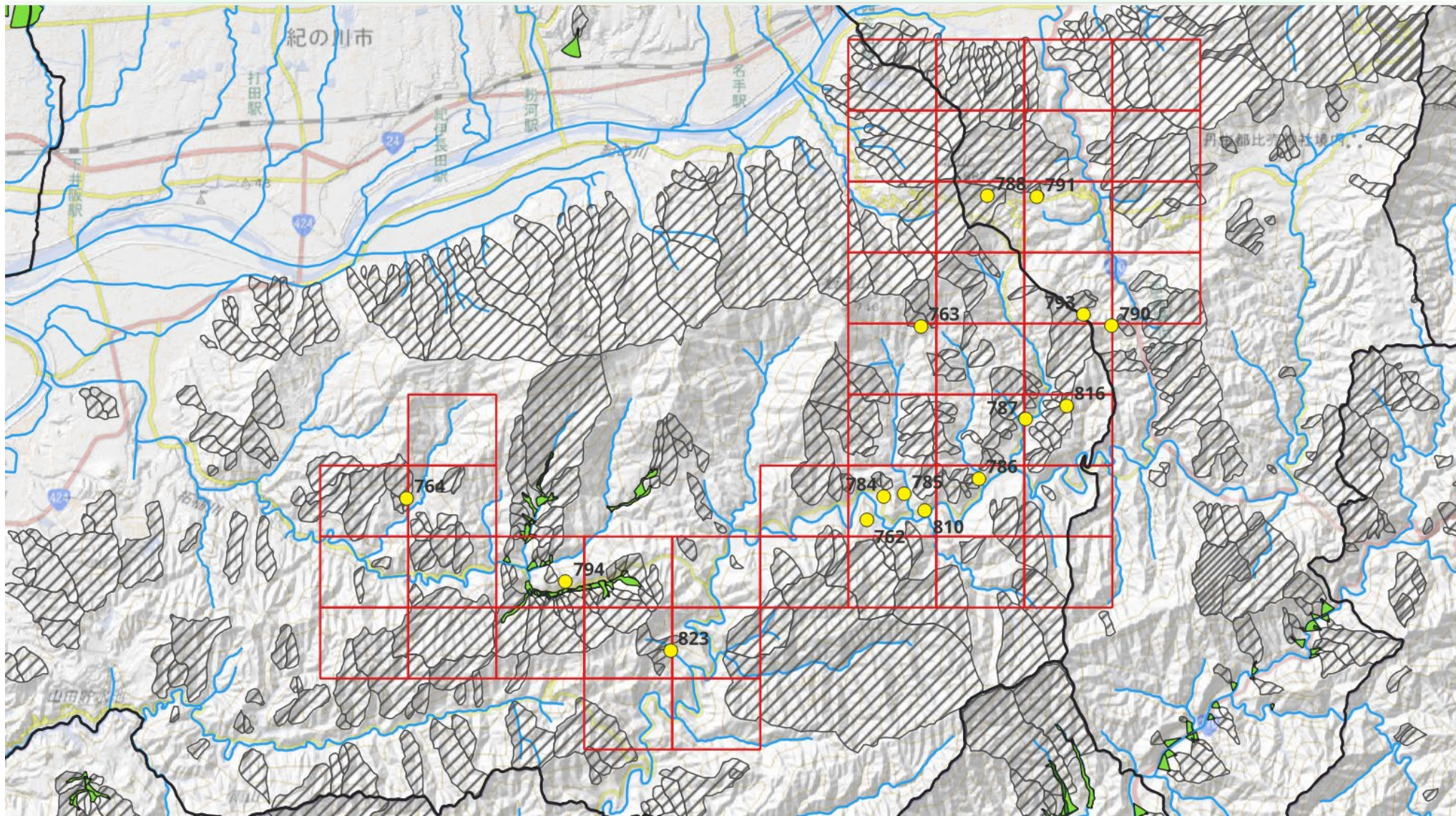
- |   |          |   |              |  |                  |   |                |
|---|----------|---|--------------|--|------------------|---|----------------|
|  | 災害発生メッシュ |  | CL対象災害(土石流)  |  | 土砂災害特別警戒区域 (土石流) |  | 土石流危険溪流        |
|  | 河川       |  | CL対象災害(がけ崩れ) |  | 土砂災害警戒区域 (土石流)   |  | 同じ流加方向の土石流危険溪流 |









# 紀の川市



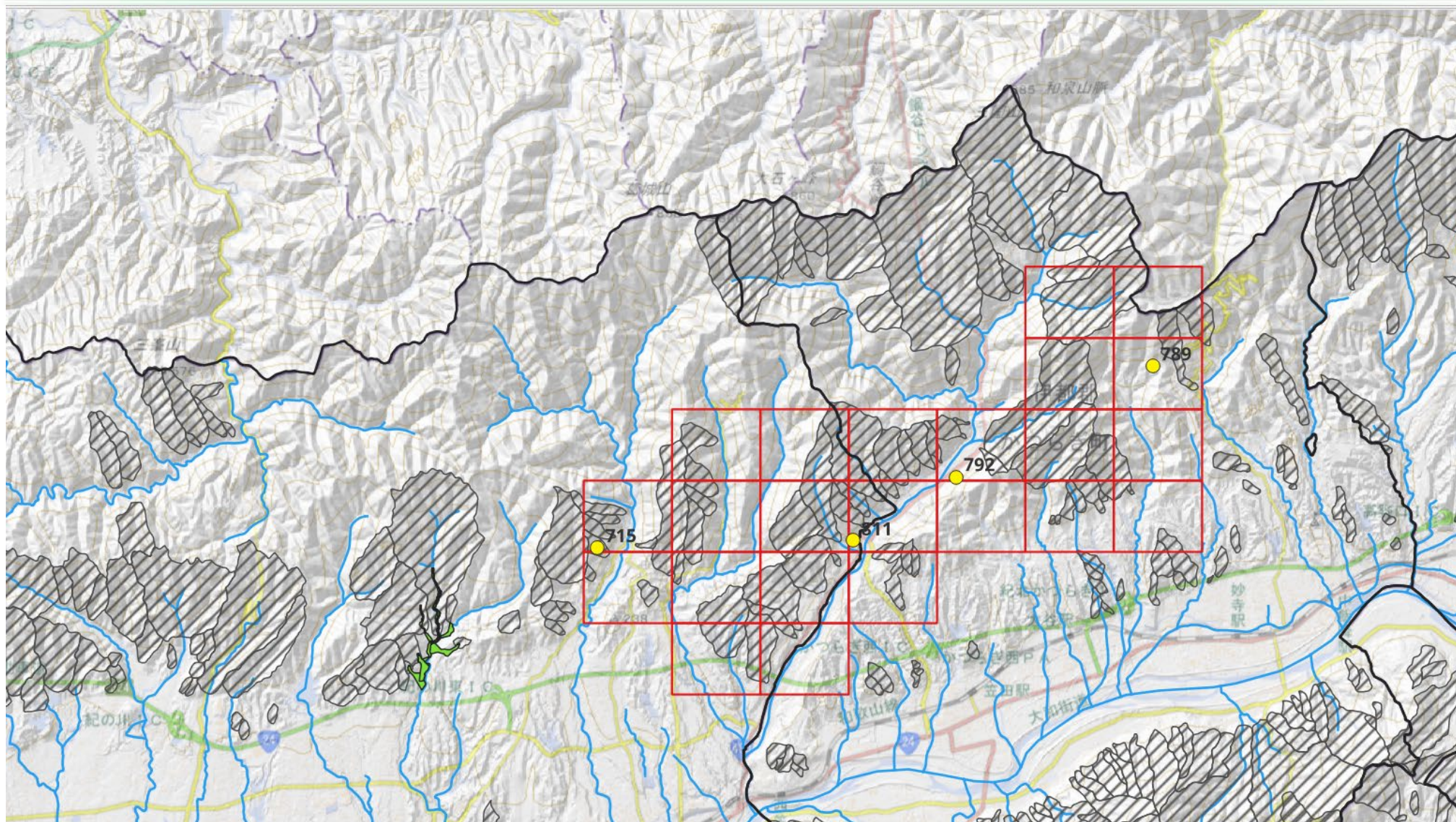
- |   |          |   |              |  |                  |   |                    |
|---|----------|---|--------------|--|------------------|---|--------------------|
|  | 災害発生メッシュ |  | CL対象災害(土石流)  |  | 土砂災害特別警戒区域 (土石流) |  | 土石流危険渓流            |
|  | 河川       |  | CL対象災害(がけ崩れ) |  | 土砂災害警戒区域 (土石流)   |  | 同じ流加方向の<br>土石流危険渓流 |









# かつらぎ町、紀の川市



- |   |          |   |              |  |                  |   |                    |
|---|----------|---|--------------|--|------------------|---|--------------------|
|  | 災害発生メッシュ |  | CL対象災害(土石流)  |  | 土砂災害特別警戒区域 (土石流) |  | 土石流危険渓流            |
|  | 河川       |  | CL対象災害(がけ崩れ) |  | 土砂災害警戒区域 (土石流)   |  | 同じ流加方向の<br>土石流危険渓流 |

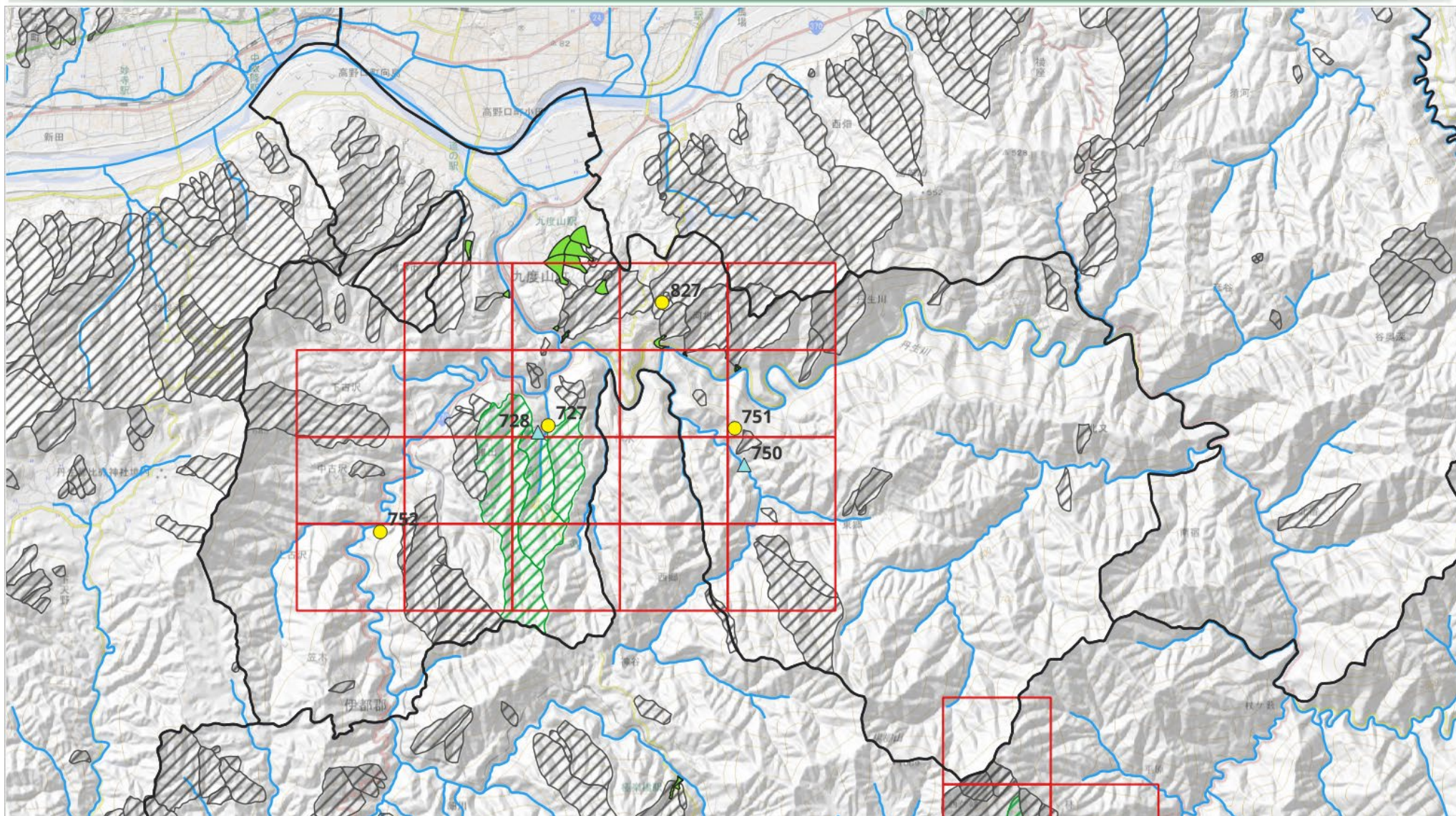
# かつらぎ町、紀の川市











- |  |  |   |  |
|--|--|---|--|
|  災害発生メッシュ |  CL対象災害(土石流)  |  土砂災害特別警戒区域 (土石流) |  土石流危険渓流        |
|  河川       |  CL対象災害(がけ崩れ) |  土砂災害警戒区域 (土石流)   |  同じ流加方向の土石流危険渓流 |

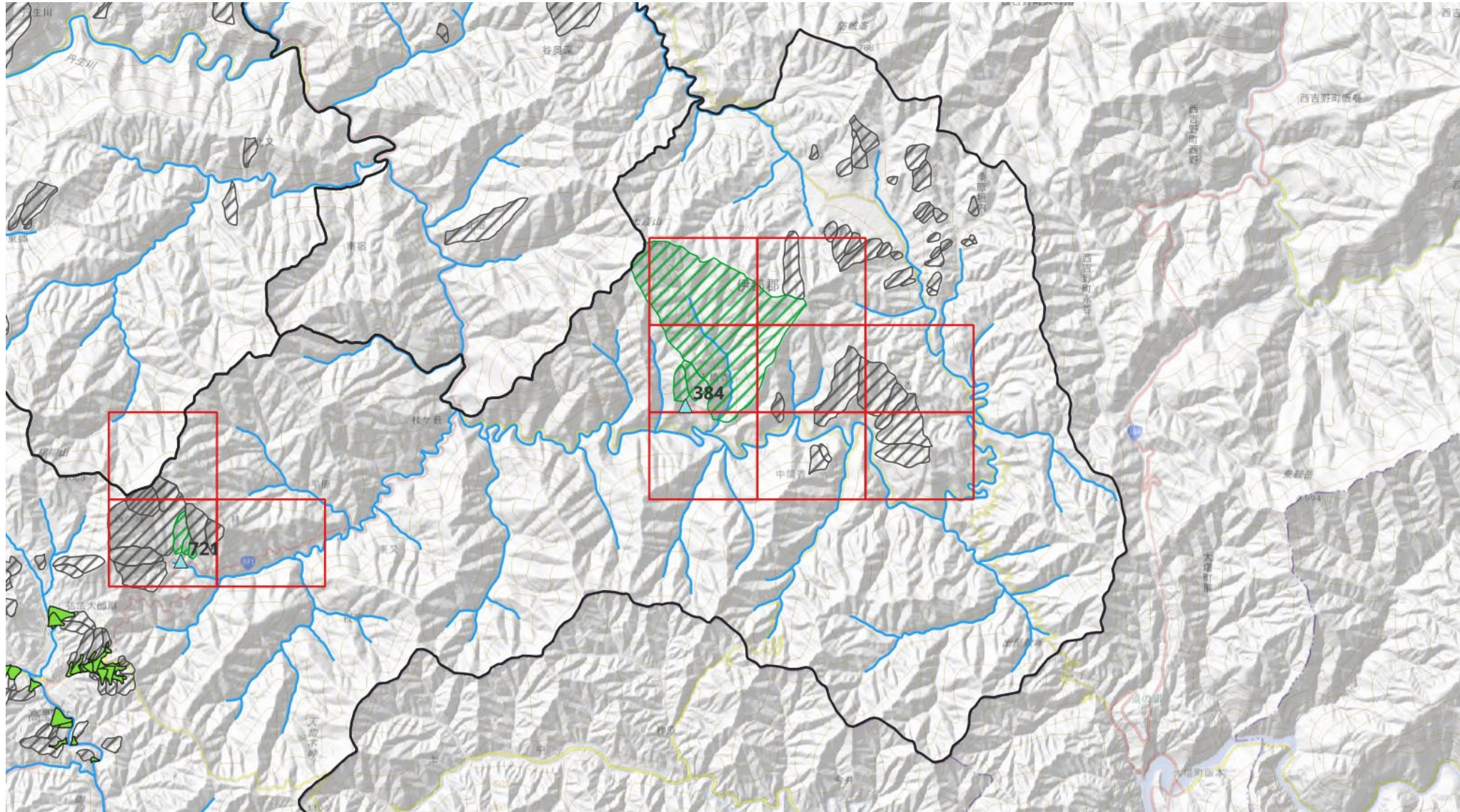










# 九度山町



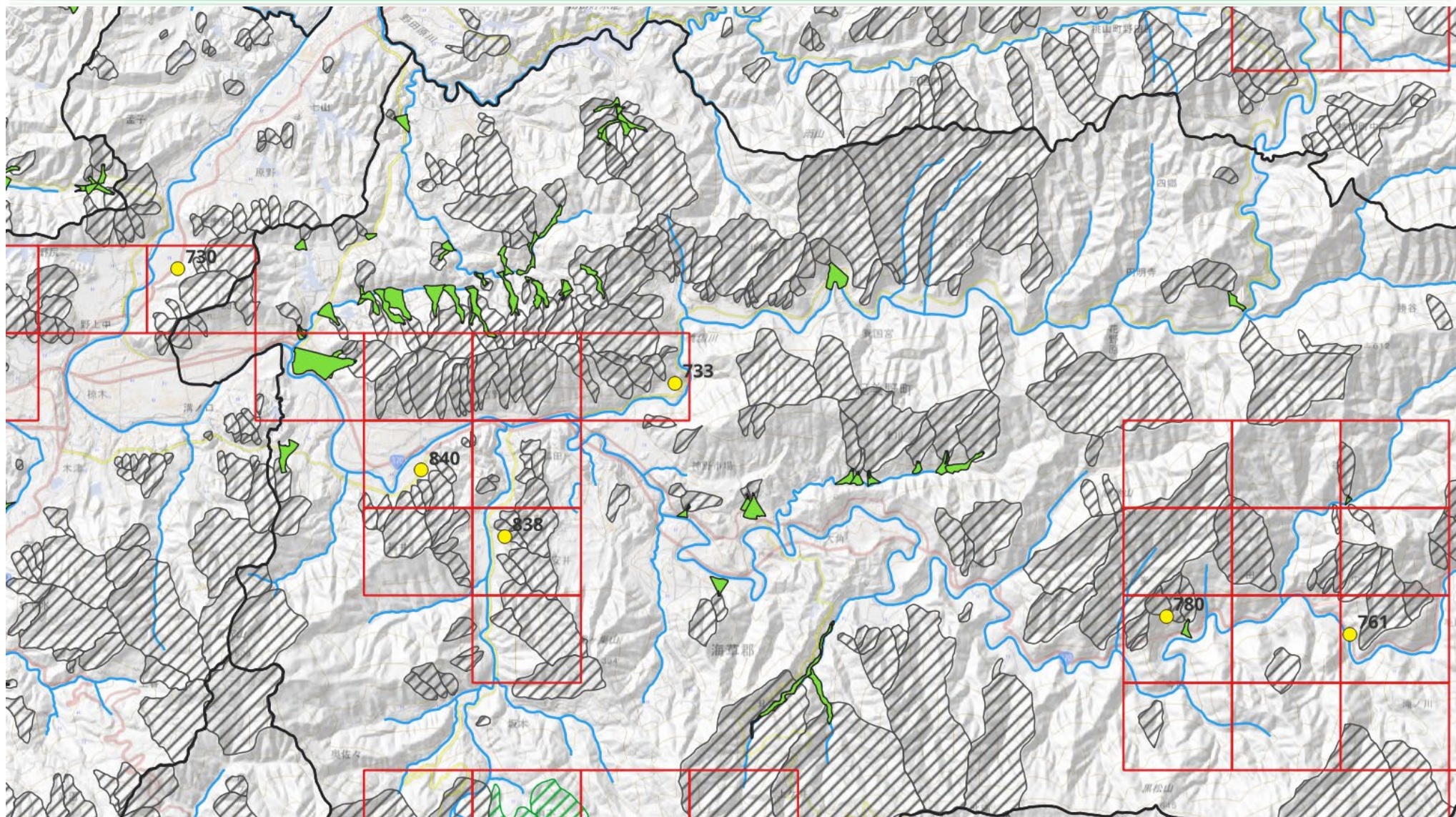
- |   |          |   |              |  |                  |   |                    |
|---|----------|---|--------------|--|------------------|---|--------------------|
|  | 災害発生メッシュ |  | CL対象災害(土石流)  |  | 土砂災害特別警戒区域 (土石流) |  | 土石流危険渓流            |
|  | 河川       |  | CL対象災害(がけ崩れ) |  | 土砂災害警戒区域 (土石流)   |  | 同じ流加方向の<br>土石流危険渓流 |









# 高野町



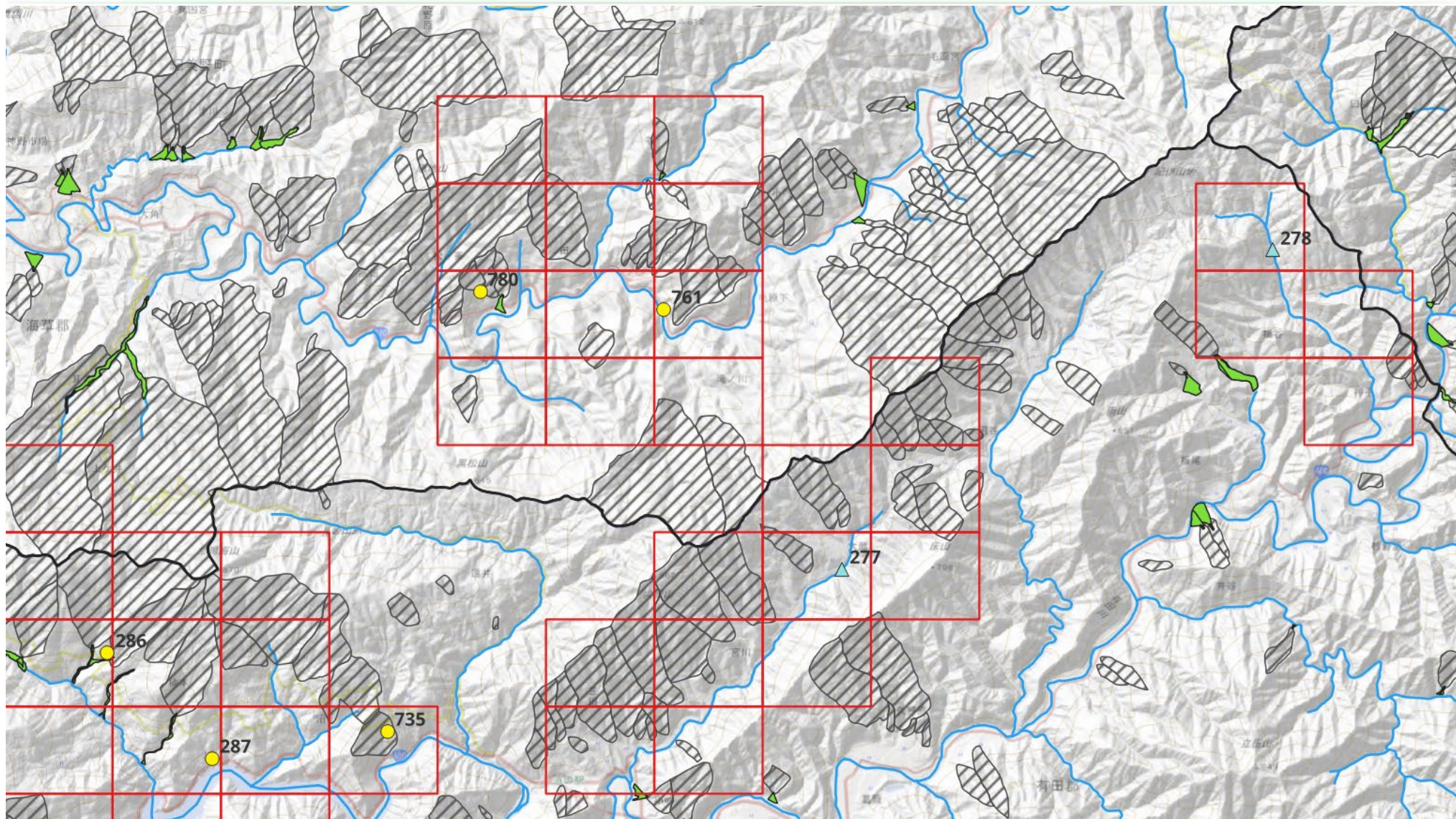
- |   |          |   |              |  |                  |   |                    |
|---|----------|---|--------------|--|------------------|---|--------------------|
|  | 災害発生メッシュ |  | CL対象災害(土石流)  |  | 土砂災害特別警戒区域 (土石流) |  | 土石流危険渓流            |
|  | 河川       |  | CL対象災害(がけ崩れ) |  | 土砂災害警戒区域 (土石流)   |  | 同じ流加方向の<br>土石流危険渓流 |









# 紀美野町



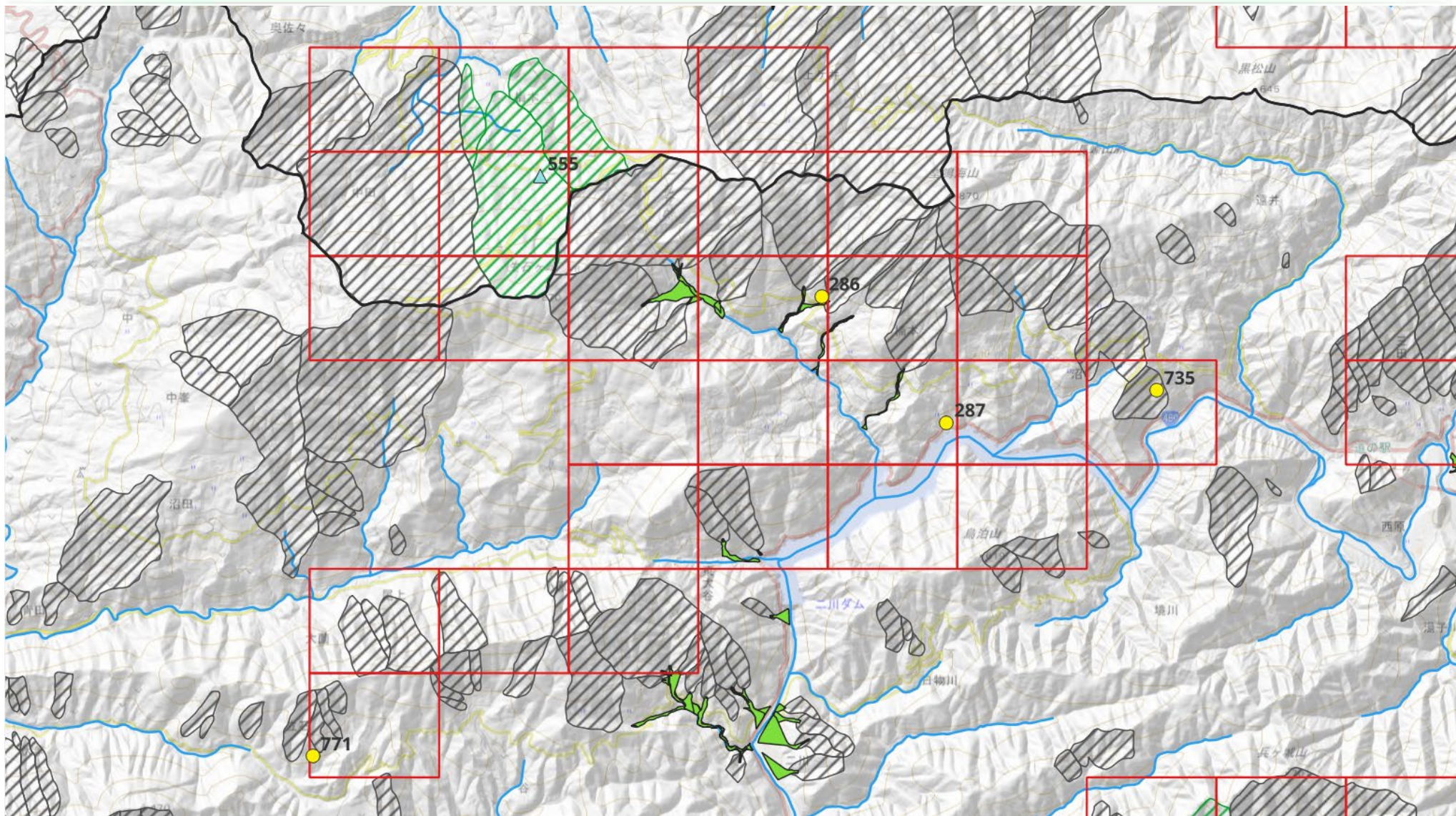
- |   |          |   |              |  |                  |   |                    |
|---|----------|---|--------------|--|------------------|---|--------------------|
|  | 災害発生メッシュ |  | CL対象災害(土石流)  |  | 土砂災害特別警戒区域 (土石流) |  | 土石流危険渓流            |
|  | 河川       |  | CL対象災害(がけ崩れ) |  | 土砂災害警戒区域 (土石流)   |  | 同じ流加方向の<br>土石流危険渓流 |









# 紀美野町、有田川町



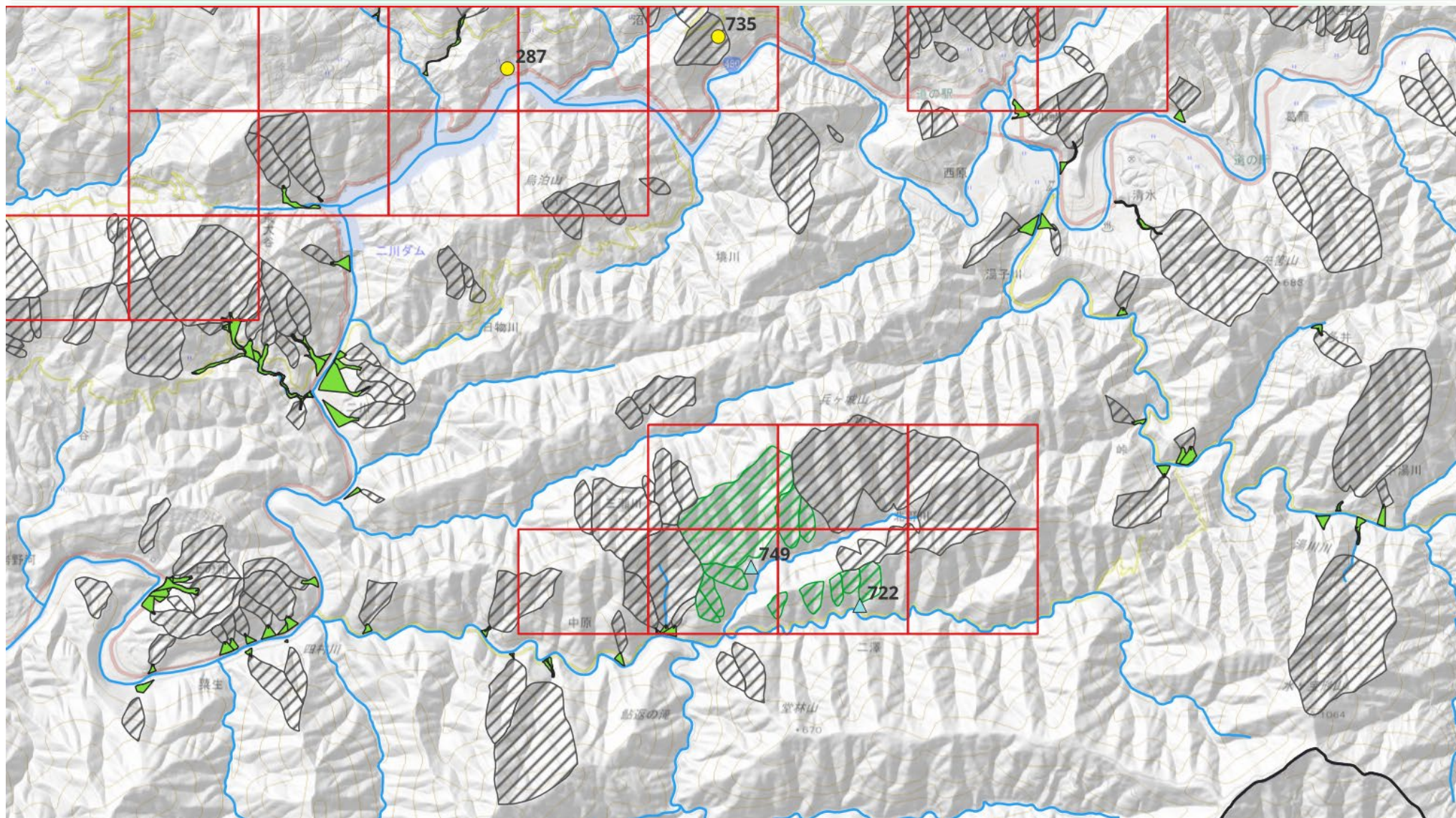
- |   |          |   |              |  |                  |   |                    |
|---|----------|---|--------------|--|------------------|---|--------------------|
|  | 災害発生メッシュ |  | CL対象災害(土石流)  |  | 土砂災害特別警戒区域 (土石流) |  | 土石流危険渓流            |
|  | 河川       |  | CL対象災害(がけ崩れ) |  | 土砂災害警戒区域 (土石流)   |  | 同じ流加方向の<br>土石流危険渓流 |









# 紀美野町、有田川町



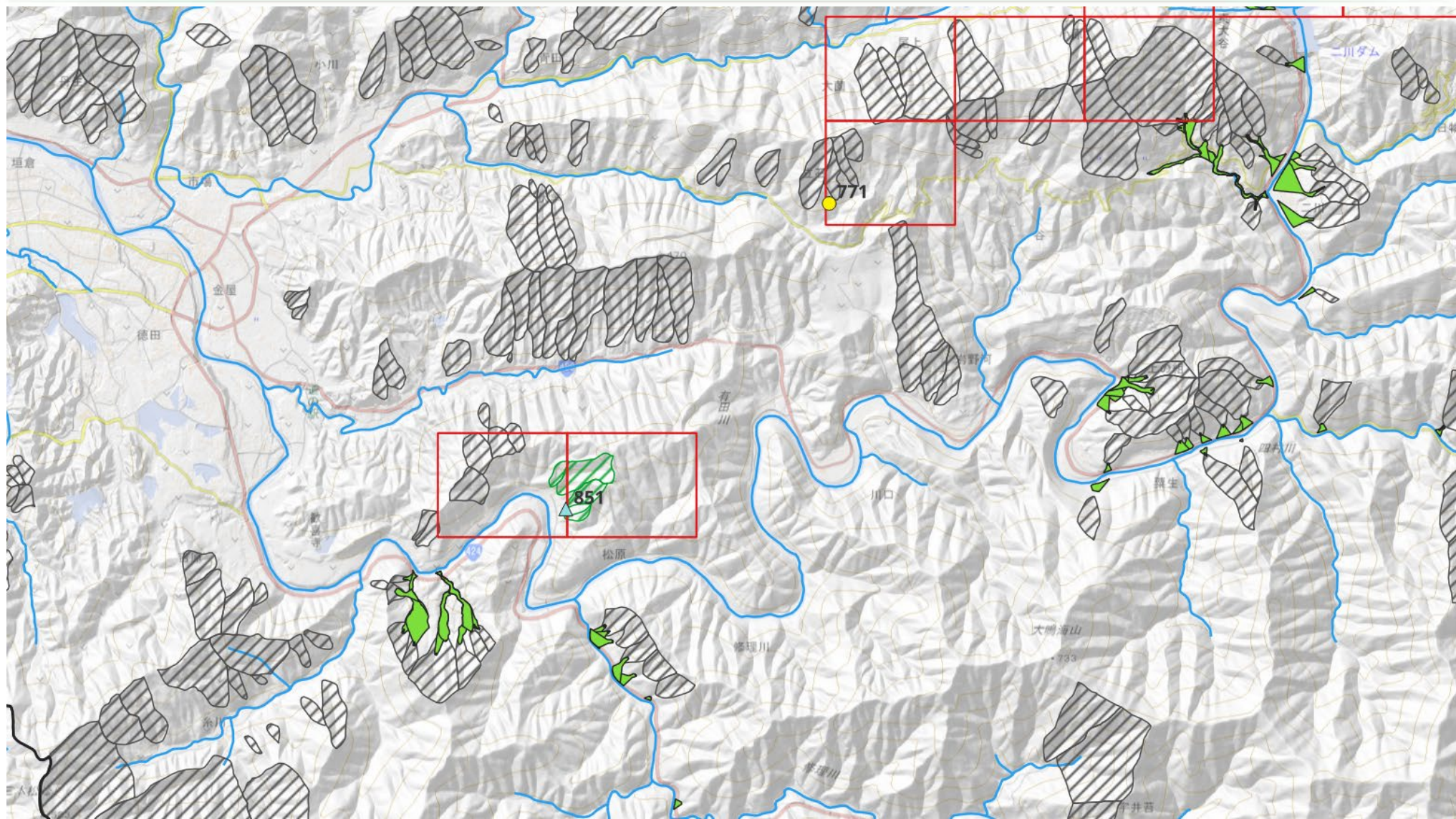
- |   |          |   |              |  |                  |   |                    |
|---|----------|---|--------------|--|------------------|---|--------------------|
|  | 災害発生メッシュ |  | CL対象災害(土石流)  |  | 土砂災害特別警戒区域 (土石流) |  | 土石流危険渓流            |
|  | 河川       |  | CL対象災害(がけ崩れ) |  | 土砂災害警戒区域 (土石流)   |  | 同じ流加方向の<br>土石流危険渓流 |









# 有田川町



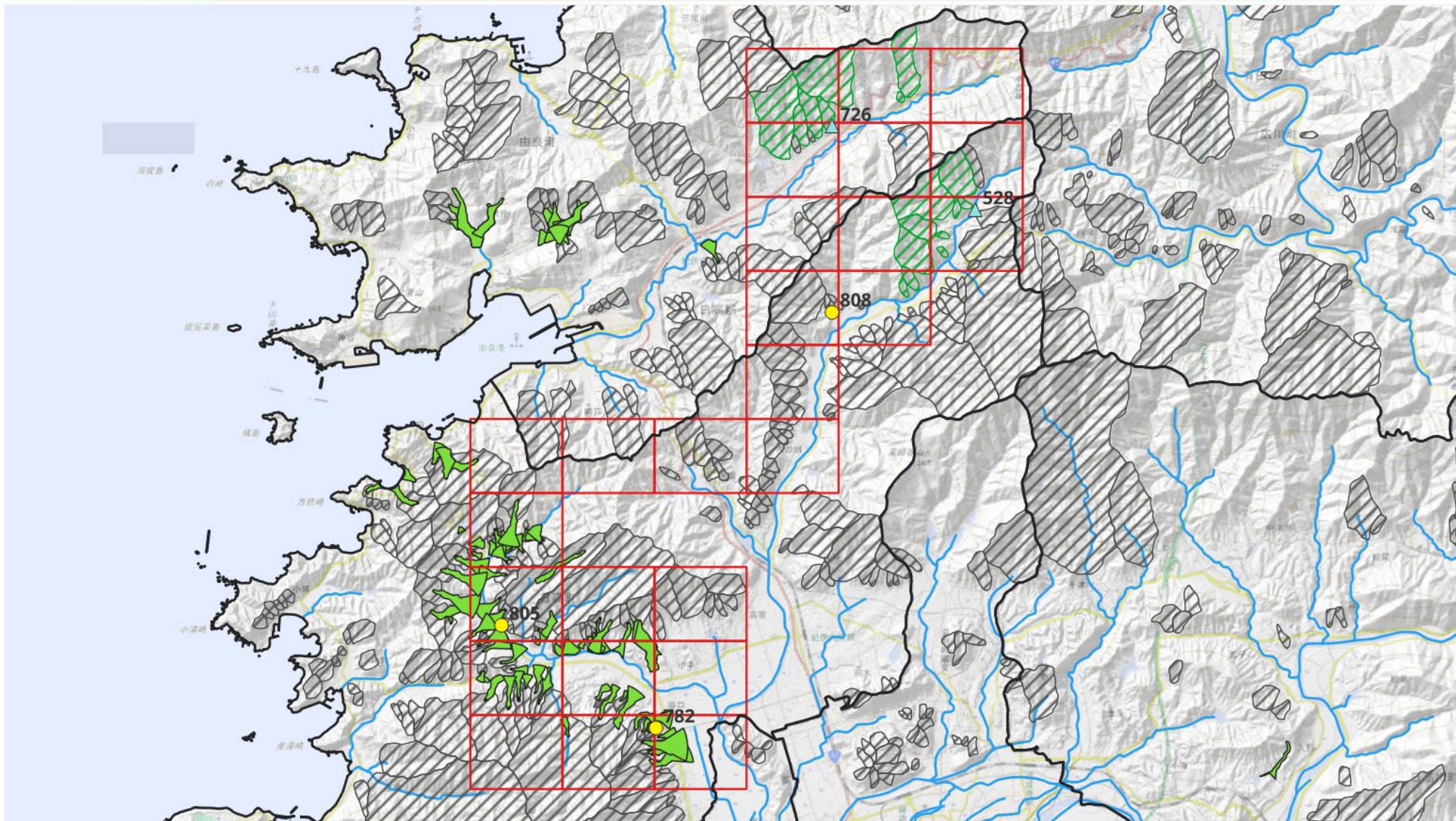
- |   |          |   |              |  |                  |   |                    |
|---|----------|---|--------------|--|------------------|---|--------------------|
|  | 災害発生メッシュ |  | CL対象災害(土石流)  |  | 土砂災害特別警戒区域 (土石流) |  | 土石流危険渓流            |
|  | 河川       |  | CL対象災害(がけ崩れ) |  | 土砂災害警戒区域 (土石流)   |  | 同じ流加方向の<br>土石流危険渓流 |









# 有田川町



- |  |  |  |  |
|--|--|--|--|
|  災害発生メッシュ |  CL対象災害(土石流)  |  土砂災害特別警戒区域(土石流) |  土石流危険渓流        |
|  河川       |  CL対象災害(がけ崩れ) |  土砂災害警戒区域(土石流)   |  同じ流加方向の土石流危険渓流 |

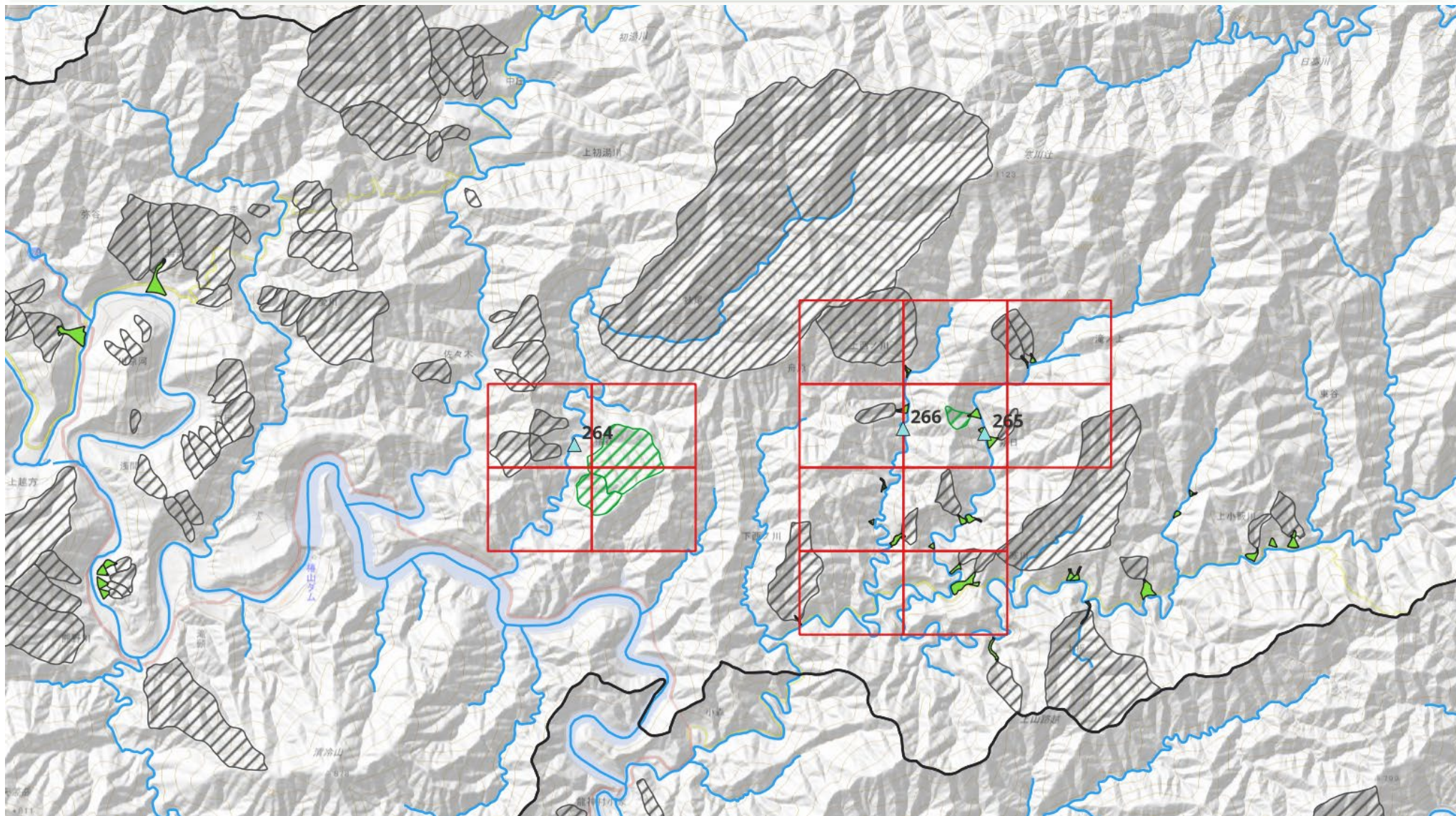
# 由良町、日高町











- |   |          |   |              |  |                  |   |                    |
|---|----------|---|--------------|--|------------------|---|--------------------|
|  | 災害発生メッシュ |  | CL対象災害(土石流)  |  | 土砂災害特別警戒区域 (土石流) |  | 土石流危険渓流            |
|  | 河川       |  | CL対象災害(がけ崩れ) |  | 土砂災害警戒区域 (土石流)   |  | 同じ流加方向の<br>土石流危険渓流 |

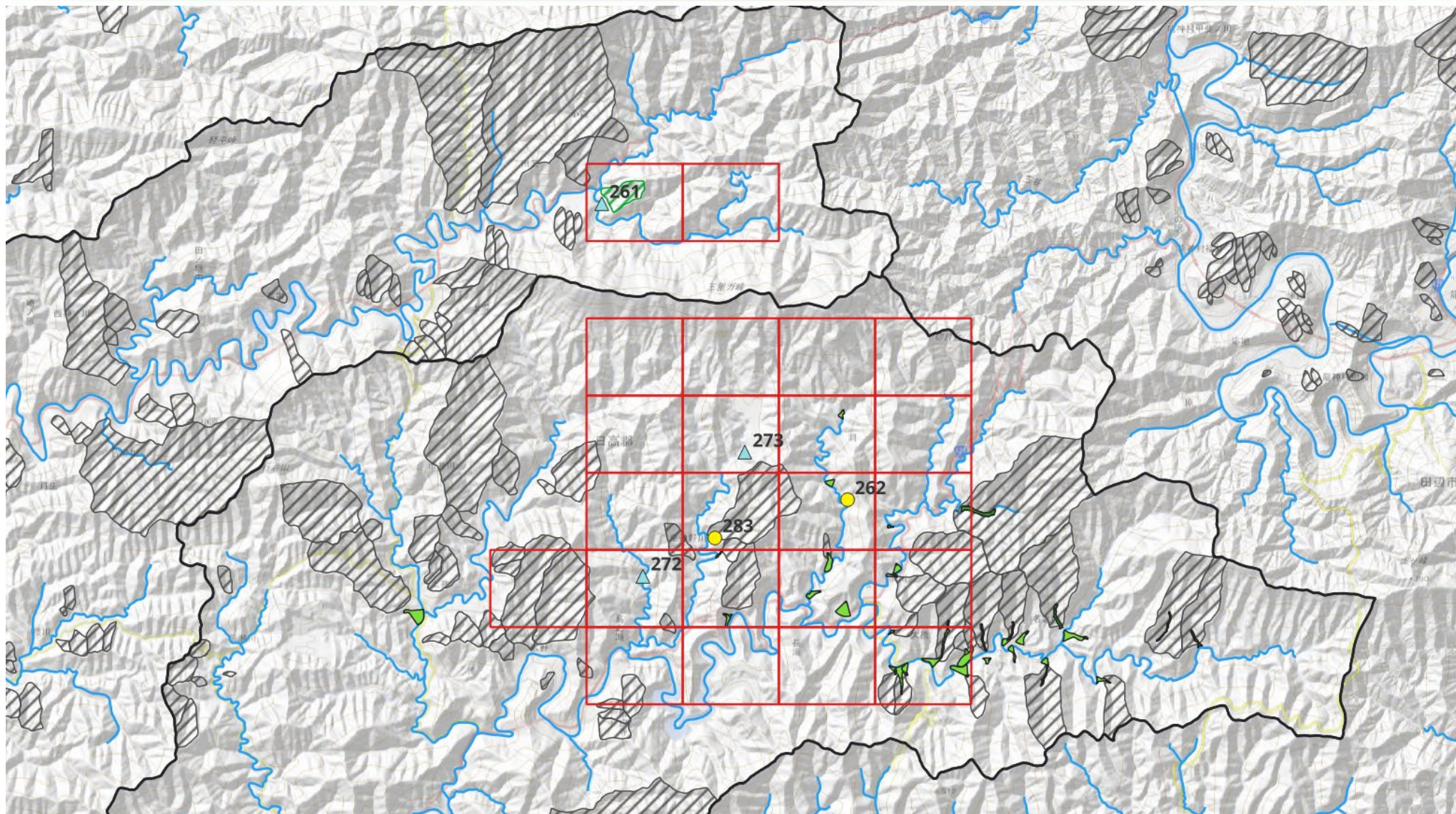










# 日高川町



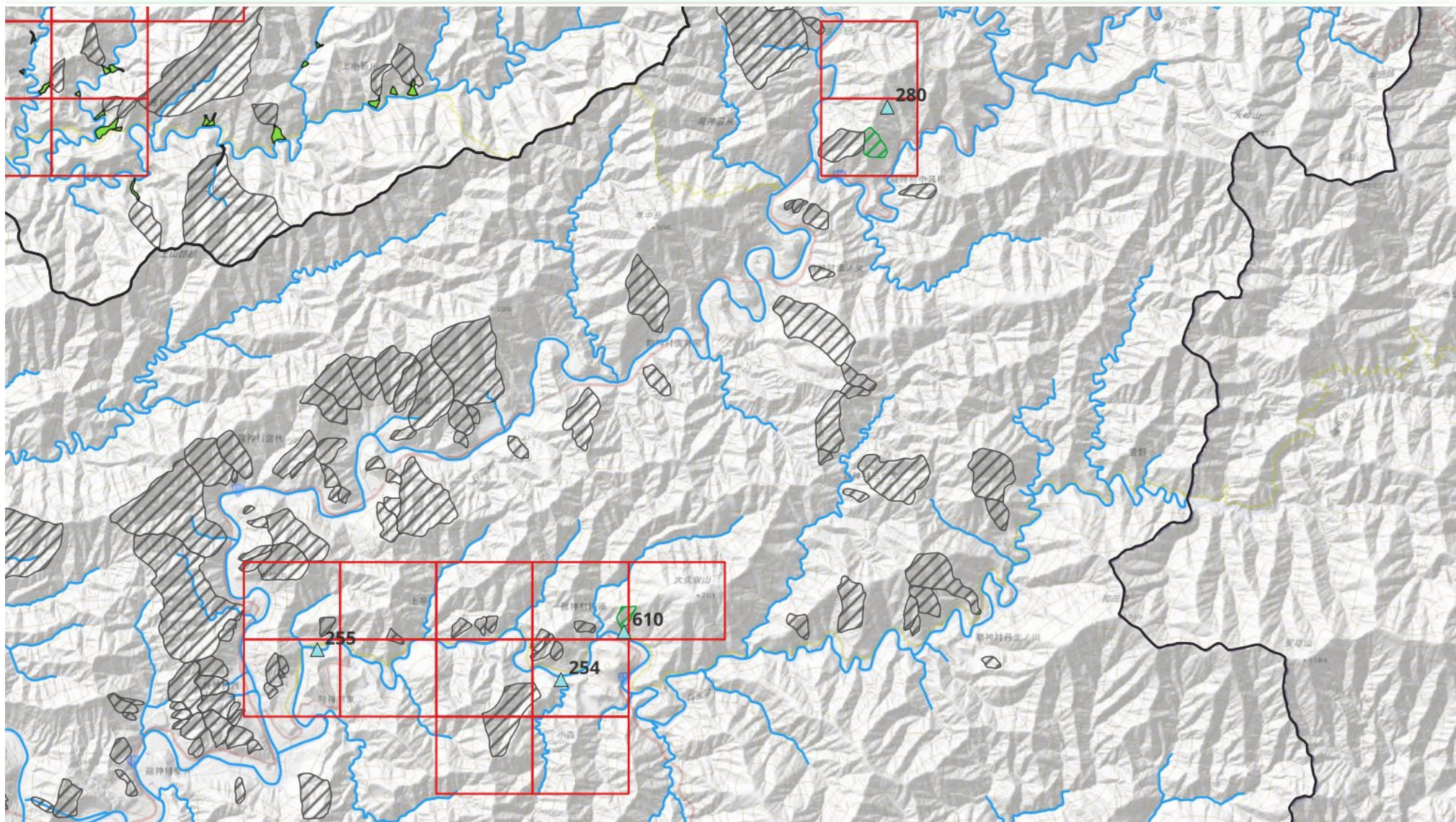
- |   |          |   |              |  |                 |   |                    |
|---|----------|---|--------------|--|-----------------|---|--------------------|
|  | 災害発生メッシュ |  | CL対象災害(土石流)  |  | 土石流特別警戒区域 (土石流) |  | 土石流危険渓流            |
|  | 河川       |  | CL対象災害(がけ崩れ) |  | 土石流警戒区域 (土石流)   |  | 同じ流加方向の<br>土石流危険渓流 |









# 印南町、みなべ町



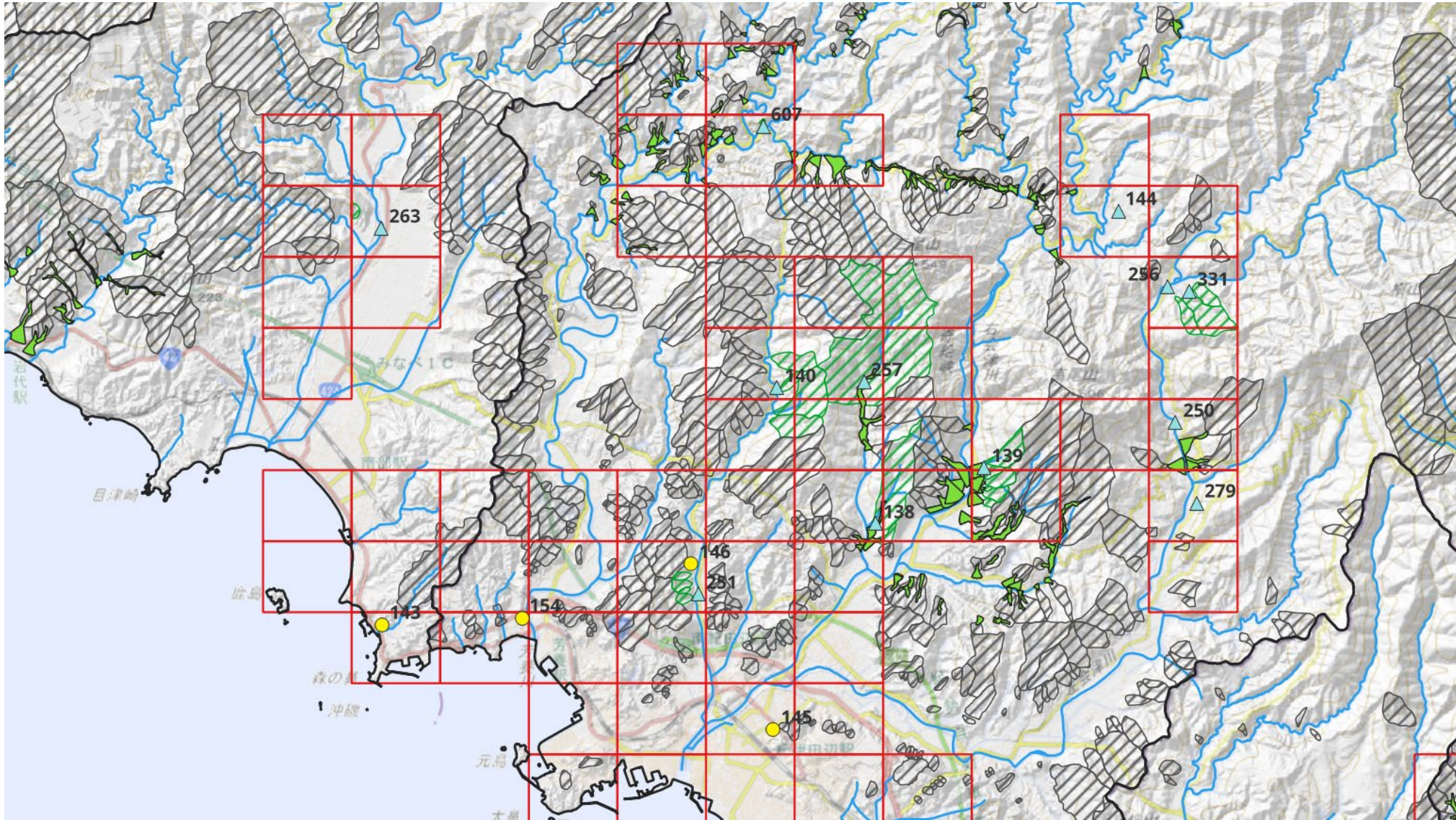
- |  |  |   |  |
|--|--|---|--|
|  災害発生メッシュ |  CL対象災害(土石流)  |  土砂災害特別警戒区域 (土石流) |  土石流危険渓流        |
|  河川       |  CL対象災害(がけ崩れ) |  土砂災害警戒区域 (土石流)   |  同じ流加方向の土石流危険渓流 |









# 田辺市



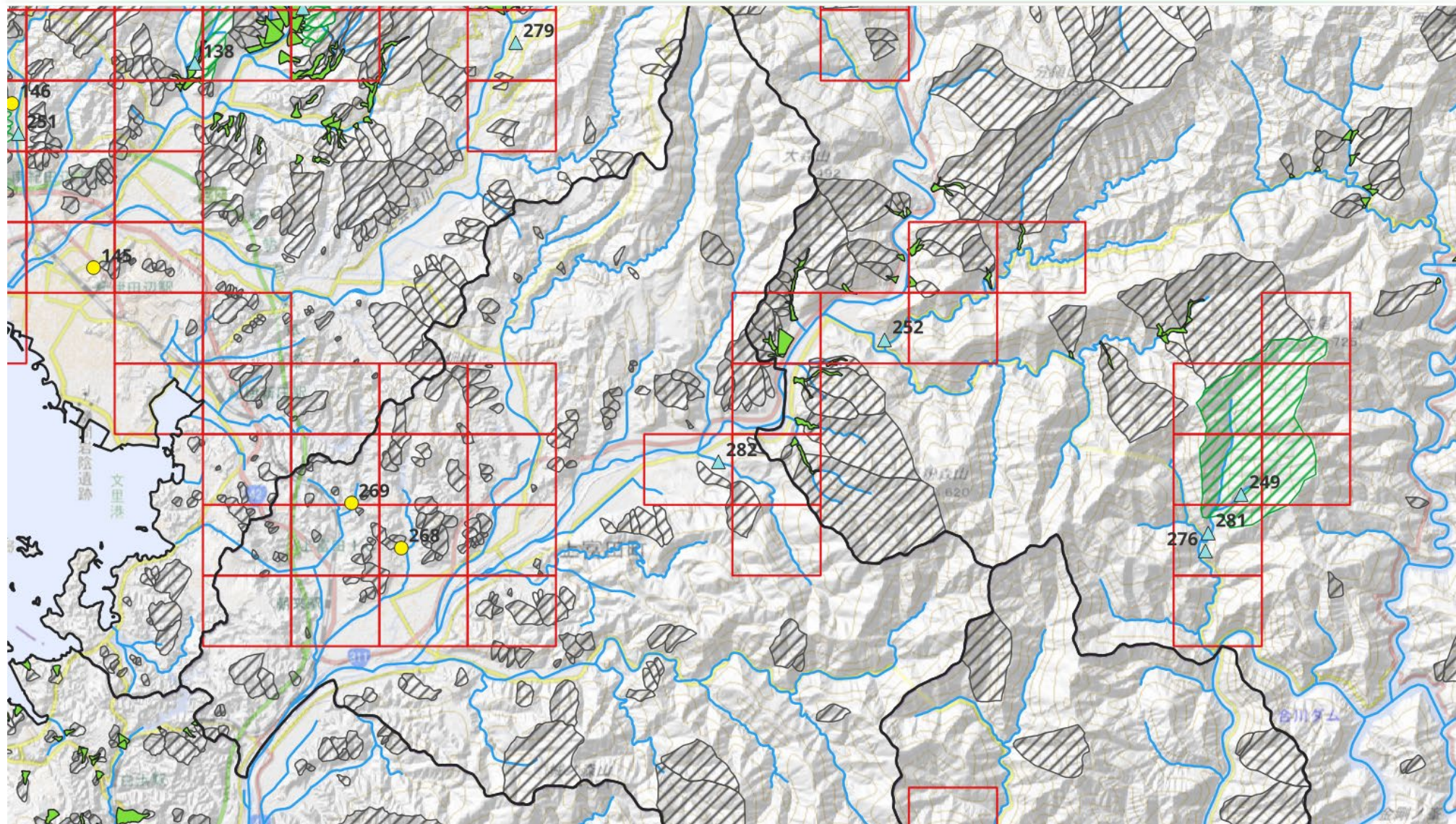
- |   |          |   |              |  |                  |   |                    |
|---|----------|---|--------------|--|------------------|---|--------------------|
|  | 災害発生メッシュ |  | CL対象災害(土石流)  |  | 土砂災害特別警戒区域 (土石流) |  | 土石流危険溪流            |
|  | 河川       |  | CL対象災害(がけ崩れ) |  | 土砂災害警戒区域 (土石流)   |  | 同じ流加方向の<br>土石流危険溪流 |









# みなべ町,田辺市



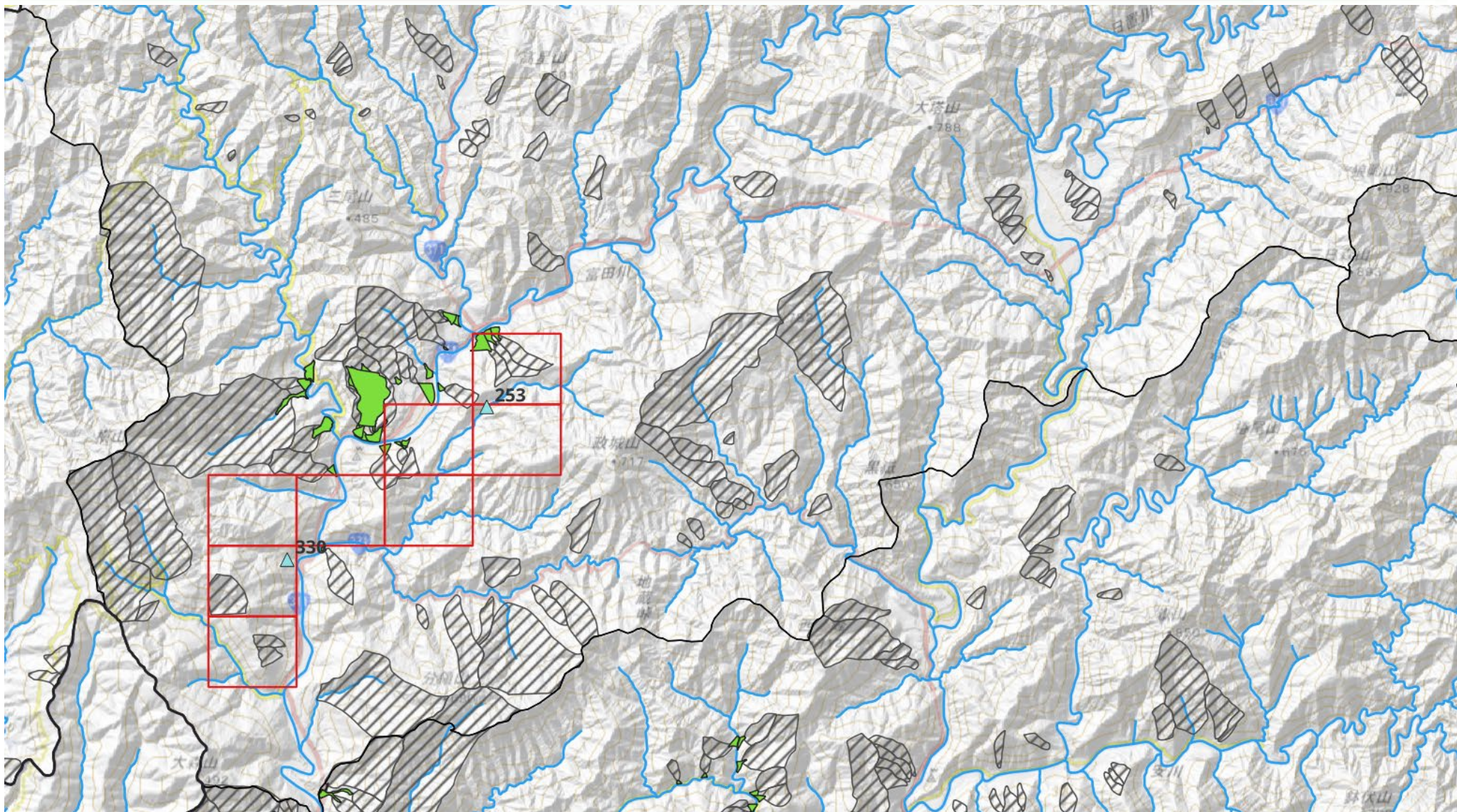
- |   |          |   |              |  |                  |   |                |
|---|----------|---|--------------|--|------------------|---|----------------|
|  | 災害発生メッシュ |  | CL対象災害(土石流)  |  | 土砂災害特別警戒区域 (土石流) |  | 土石流危険渓流        |
|  | 河川       |  | CL対象災害(がけ崩れ) |  | 土砂災害警戒区域 (土石流)   |  | 同じ流加方向の土石流危険渓流 |









# 田辺市,上富田町



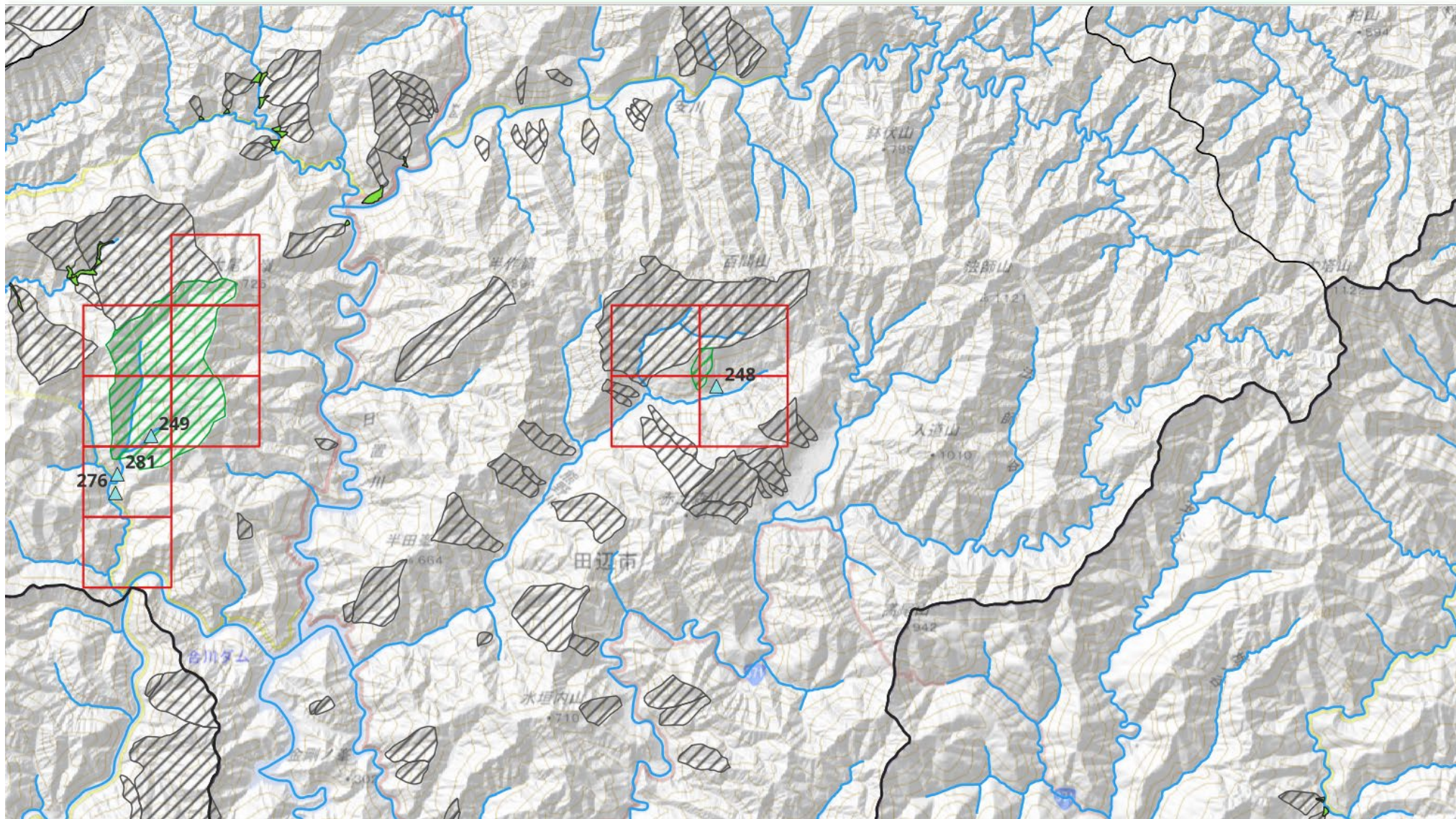
- |   |          |   |              |  |                  |   |                    |
|---|----------|---|--------------|--|------------------|---|--------------------|
|  | 災害発生メッシュ |  | CL対象災害(土石流)  |  | 土砂災害特別警戒区域 (土石流) |  | 土石流危険渓流            |
|  | 河川       |  | CL対象災害(がけ崩れ) |  | 土砂災害警戒区域 (土石流)   |  | 同じ流加方向の<br>土石流危険渓流 |









# 田辺市



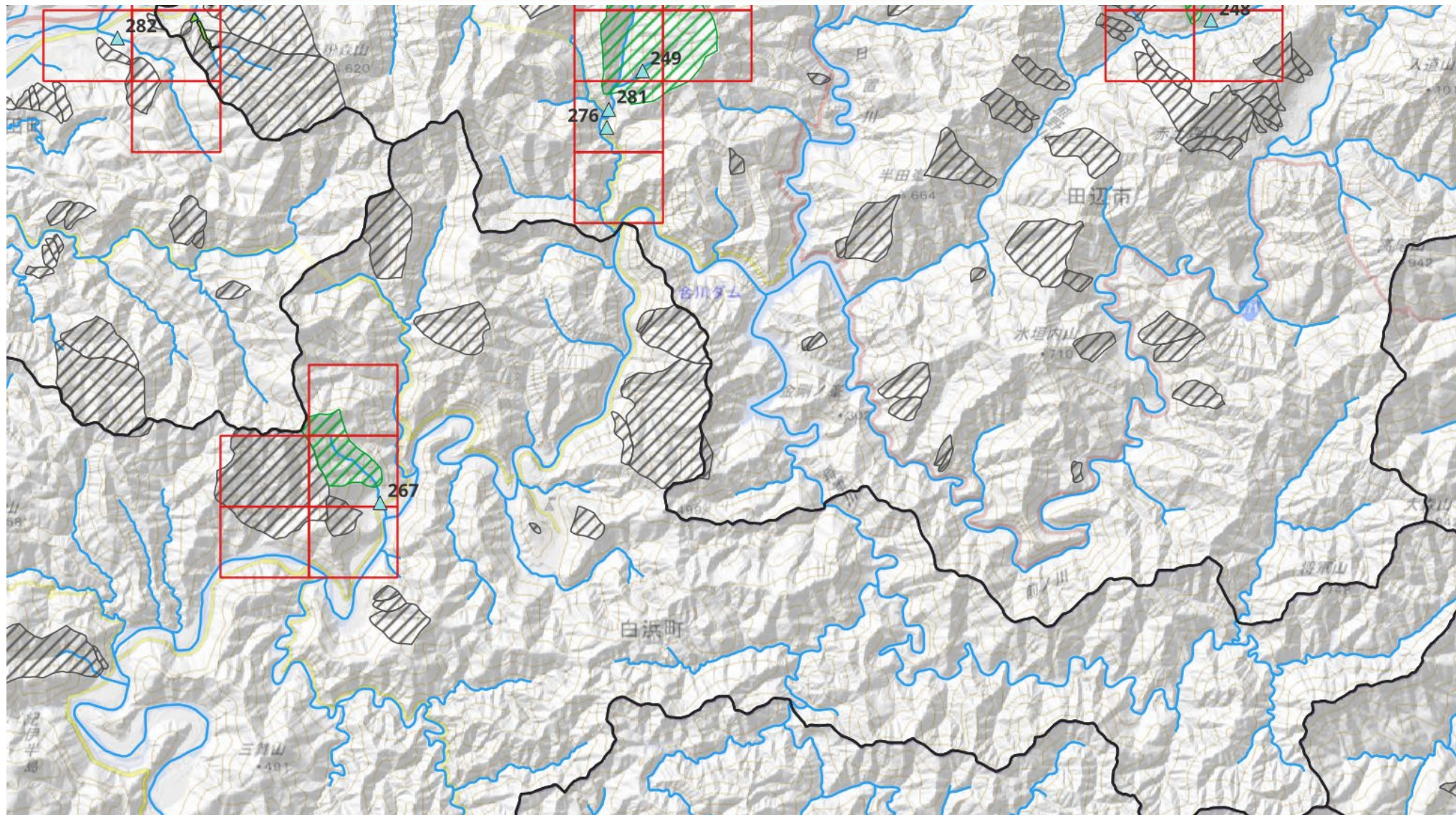
- |   |          |   |              |  |                 |   |                    |
|---|----------|---|--------------|--|-----------------|---|--------------------|
|  | 災害発生メッシュ |  | CL対象災害(土石流)  |  | 土砂災害特別警戒区域(土石流) |  | 土石流危険渓流            |
|  | 河川       |  | CL対象災害(がけ崩れ) |  | 土砂災害警戒区域(土石流)   |  | 同じ流加方向の<br>土石流危険渓流 |









# 田辺市



- |   |          |   |              |  |                  |   |                    |
|---|----------|---|--------------|--|------------------|---|--------------------|
|  | 災害発生メッシュ |  | CL対象災害(土石流)  |  | 土砂災害特別警戒区域 (土石流) |  | 土石流危険渓流            |
|  | 河川       |  | CL対象災害(がけ崩れ) |  | 土砂災害警戒区域 (土石流)   |  | 同じ流加方向の<br>土石流危険渓流 |

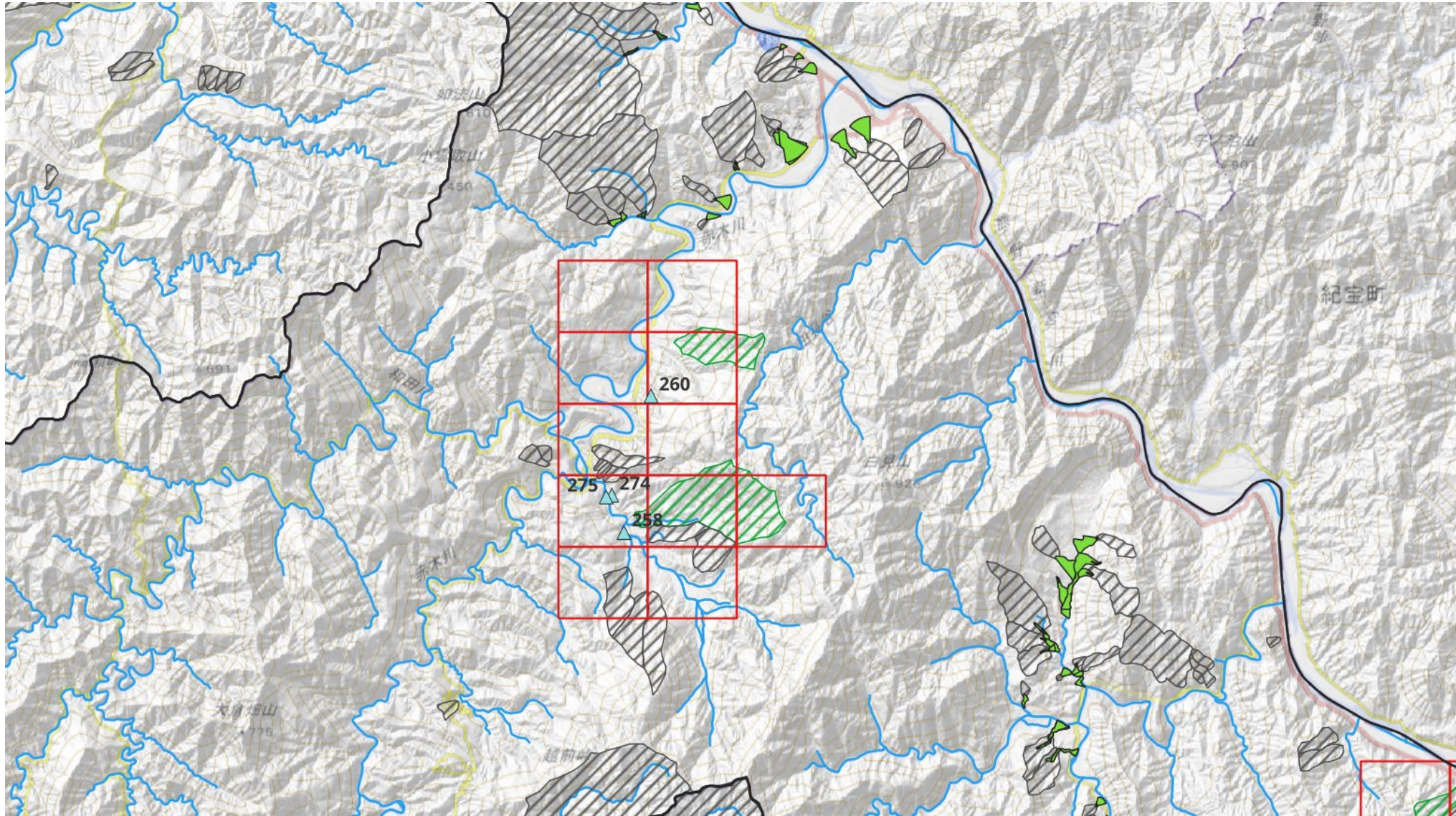
# 白浜町











- |  |  |  |  |
|--|--|--|--|
|  災害発生メッシュ |  CL対象災害(土石流)  |  土砂災害特別警戒区域(土石流) |  土石流危険渓流        |
|  河川       |  CL対象災害(がけ崩れ) |  土砂災害警戒区域(土石流)   |  同じ流加方向の土石流危険渓流 |

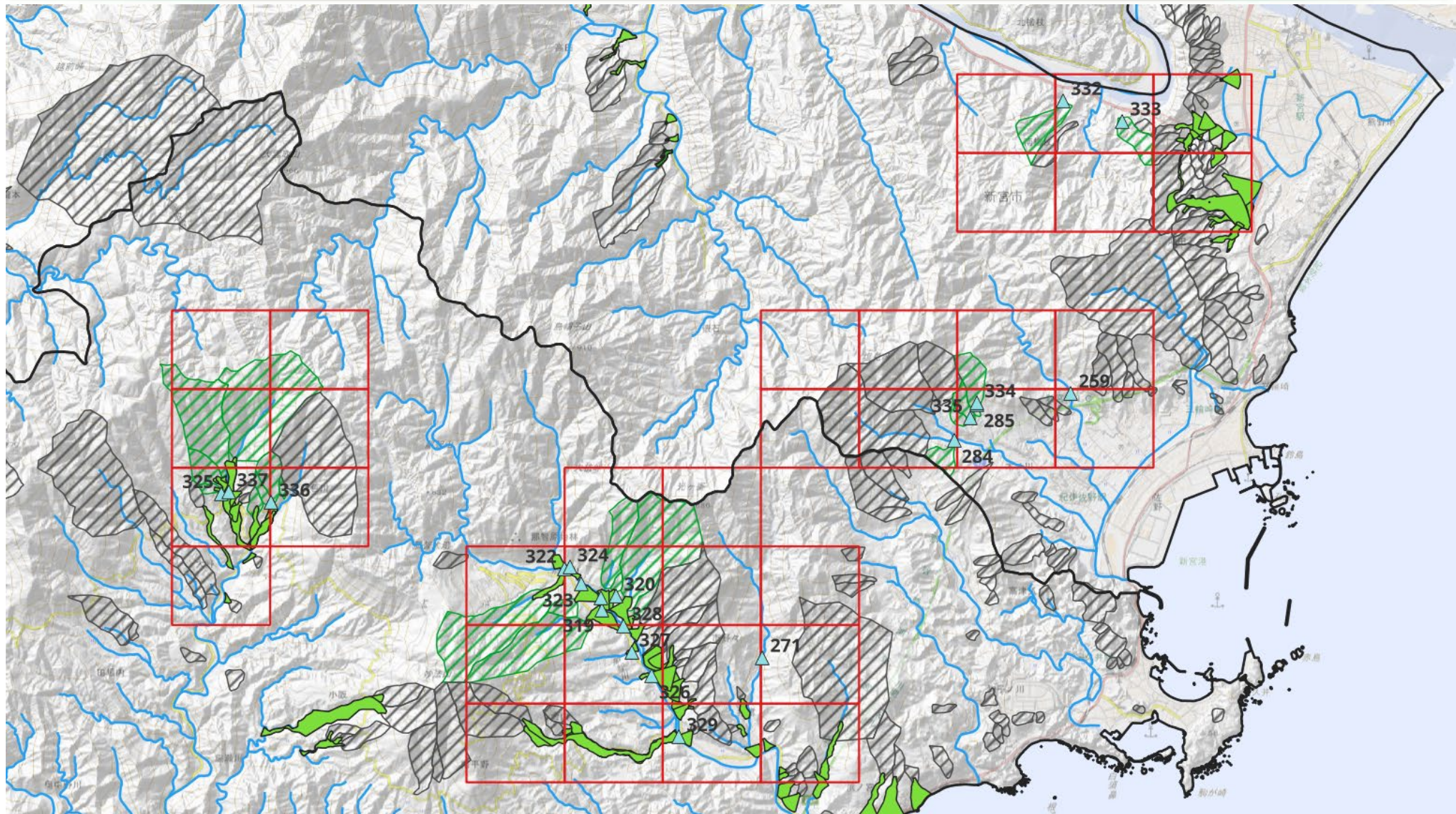










# 新宮市



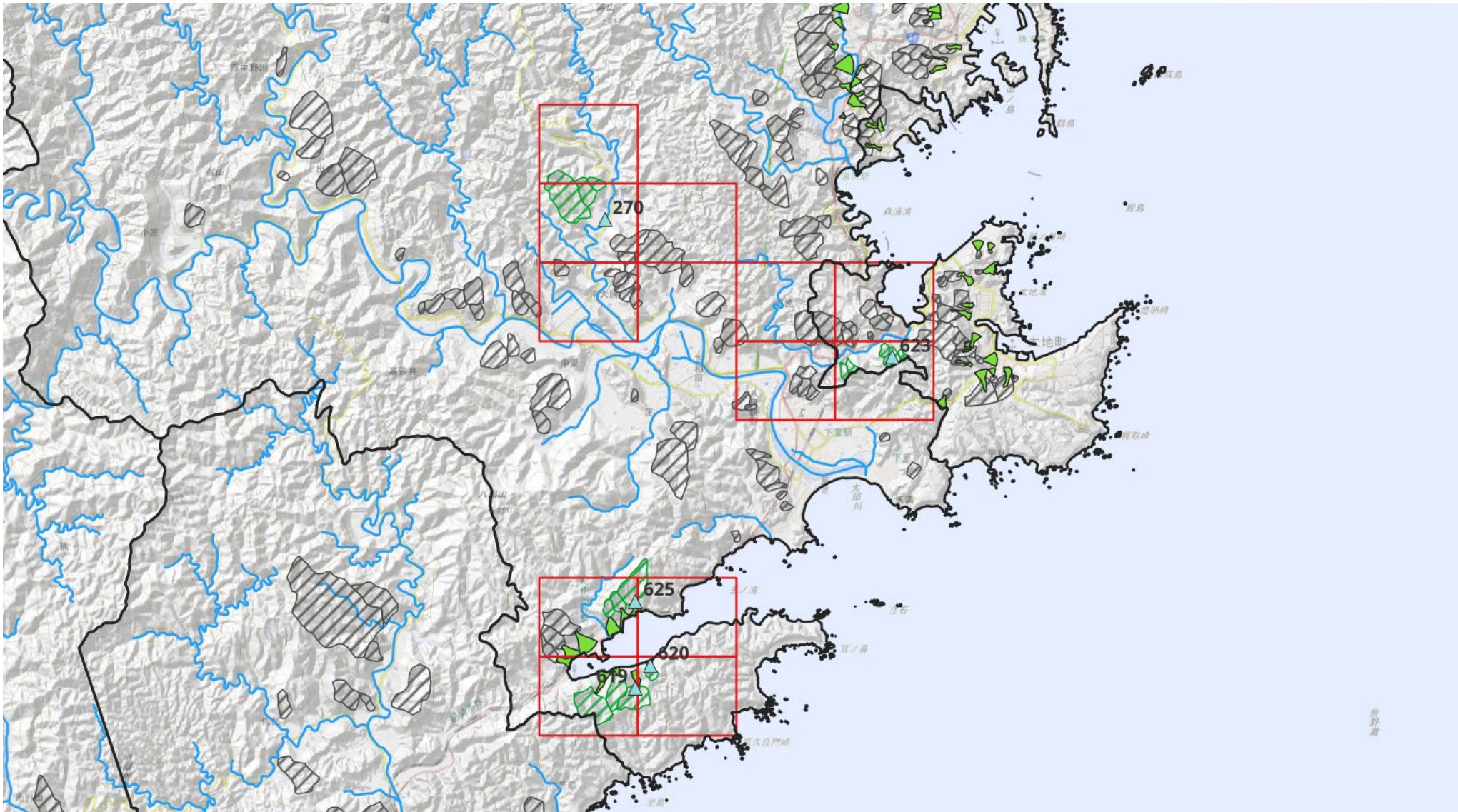
- |  |  |   |  |
|--|--|---|--|
|  災害発生メッシュ |  CL対象災害(土石流)  |  土砂災害特別警戒区域 (土石流) |  土石流危険渓流        |
|  河川       |  CL対象災害(がけ崩れ) |  土砂災害警戒区域 (土石流)   |  同じ流加方向の土石流危険渓流 |









# 新宮市,那智勝浦町



- |   |          |   |              |  |                  |   |                    |
|---|----------|---|--------------|--|------------------|---|--------------------|
|  | 災害発生メッシュ |  | CL対象災害(土石流)  |  | 土砂災害特別警戒区域 (土石流) |  | 土石流危険溪流            |
|  | 河川       |  | CL対象災害(がけ崩れ) |  | 土砂災害警戒区域 (土石流)   |  | 同じ流加方向の<br>土石流危険溪流 |

# 那智勝浦町,太地町



- |   |          |   |              |  |                  |   |                    |
|---|----------|---|--------------|--|------------------|---|--------------------|
|  | 災害発生メッシュ |  | CL対象災害(土石流)  |  | 土砂災害特別警戒区域 (土石流) |  | 土石流危険溪流            |
|  | 河川       |  | CL対象災害(がけ崩れ) |  | 土砂災害警戒区域 (土石流)   |  | 同じ流加方向の<br>土石流危険溪流 |