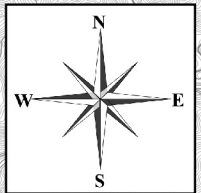
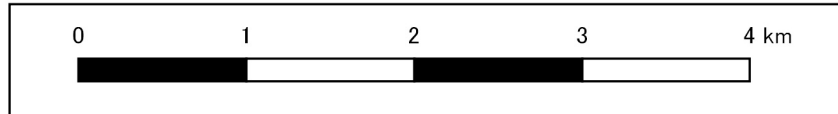
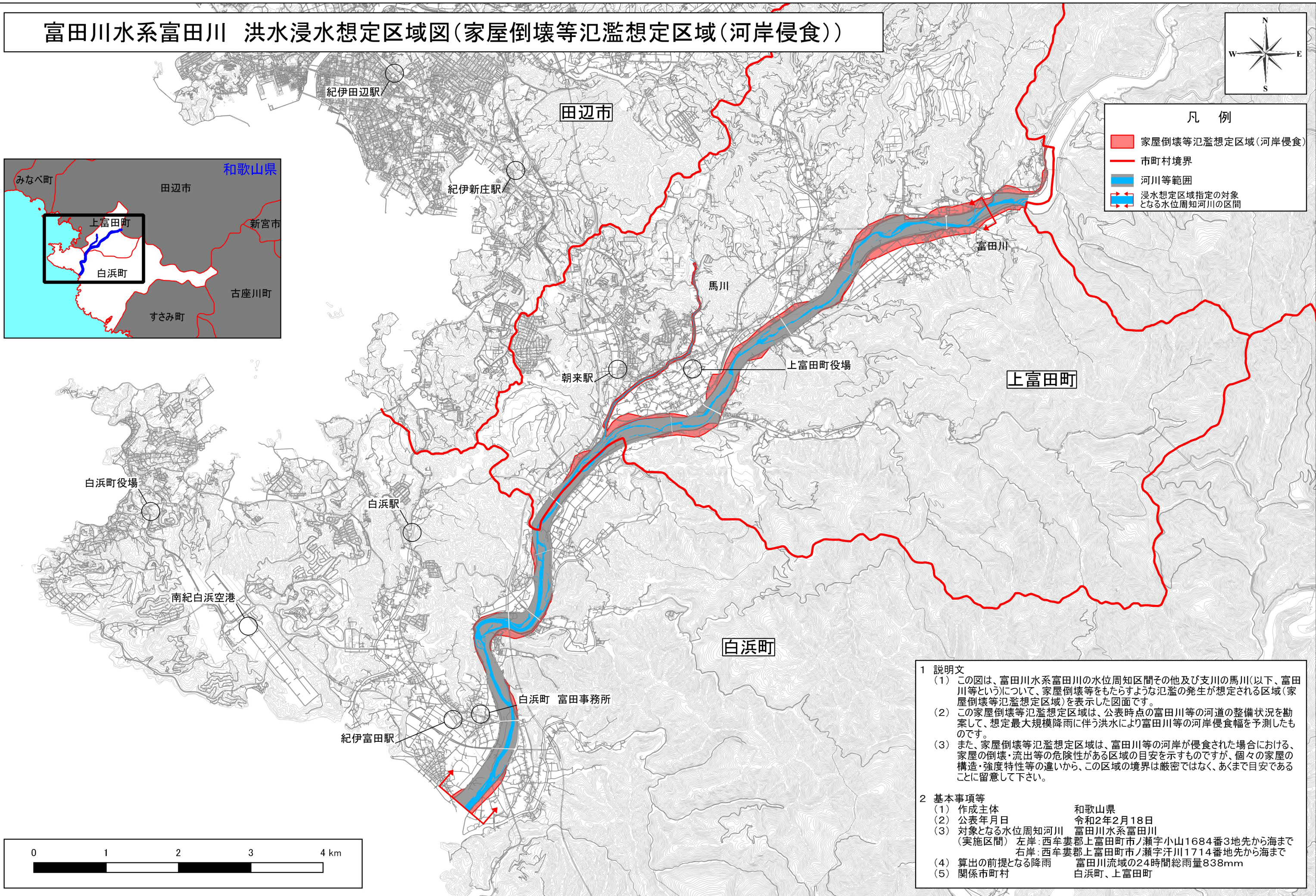
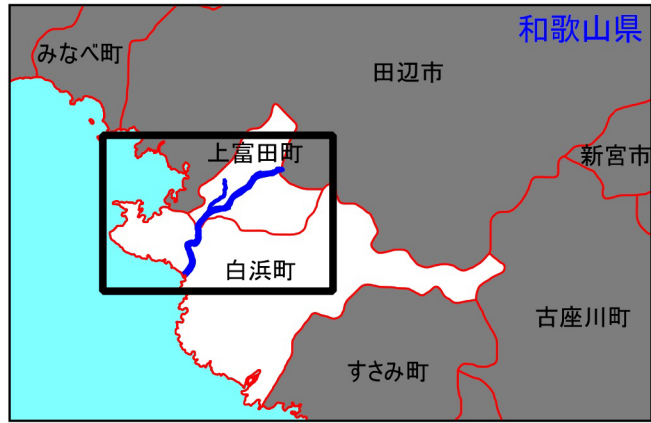


# 富田川水系富田川 洪水浸水想定区域図(家屋倒壊等氾濫想定区域(河岸侵食))



- 凡例
- 家屋倒壊等氾濫想定区域(河岸侵食)
  - 市町村境界
  - 河川等範囲
  - ⇄ 浸水想定区域指定の対象となる水位周知河川の区間



- 1 説明文
- (1) この図は、富田川水系富田川の水位周知区間その他及び支川の馬川(以下、富田川等という)について、家屋倒壊等をもたらすような氾濫の発生が想定される区域(家屋倒壊等氾濫想定区域)を表示した図面です。
  - (2) この家屋倒壊等氾濫想定区域は、公表時点の富田川等の河道の整備状況を勘案して、想定最大規模降雨に伴う洪水により富田川等の河岸侵食幅を予測したものです。
  - (3) また、家屋倒壊等氾濫想定区域は、富田川等の河岸が侵食された場合における、家屋の倒壊・流出等の危険性がある区域の目安を示すものですが、個々の家屋の構造・強度特性等の違いから、この区域の境界は厳密ではなく、あくまで目安であることに留意して下さい。
- 2 基本事項等
- |                 |                             |
|-----------------|-----------------------------|
| (1) 作成主体        | 和歌山県                        |
| (2) 公表年月日       | 令和2年2月18日                   |
| (3) 対象となる水位周知河川 | 富田川水系富田川                    |
| (3) (実施区間) 左岸   | 西牟婁郡上富田町市ノ瀬字小山1684番3地先から海まで |
| (3) (実施区間) 右岸   | 西牟婁郡上富田町市ノ瀬字汗川1714番地先から海まで  |
| (4) 算出の前提となる降雨  | 富田川流域の24時間総雨量838mm          |
| (5) 関係市町村       | 白浜町、上富田町                    |