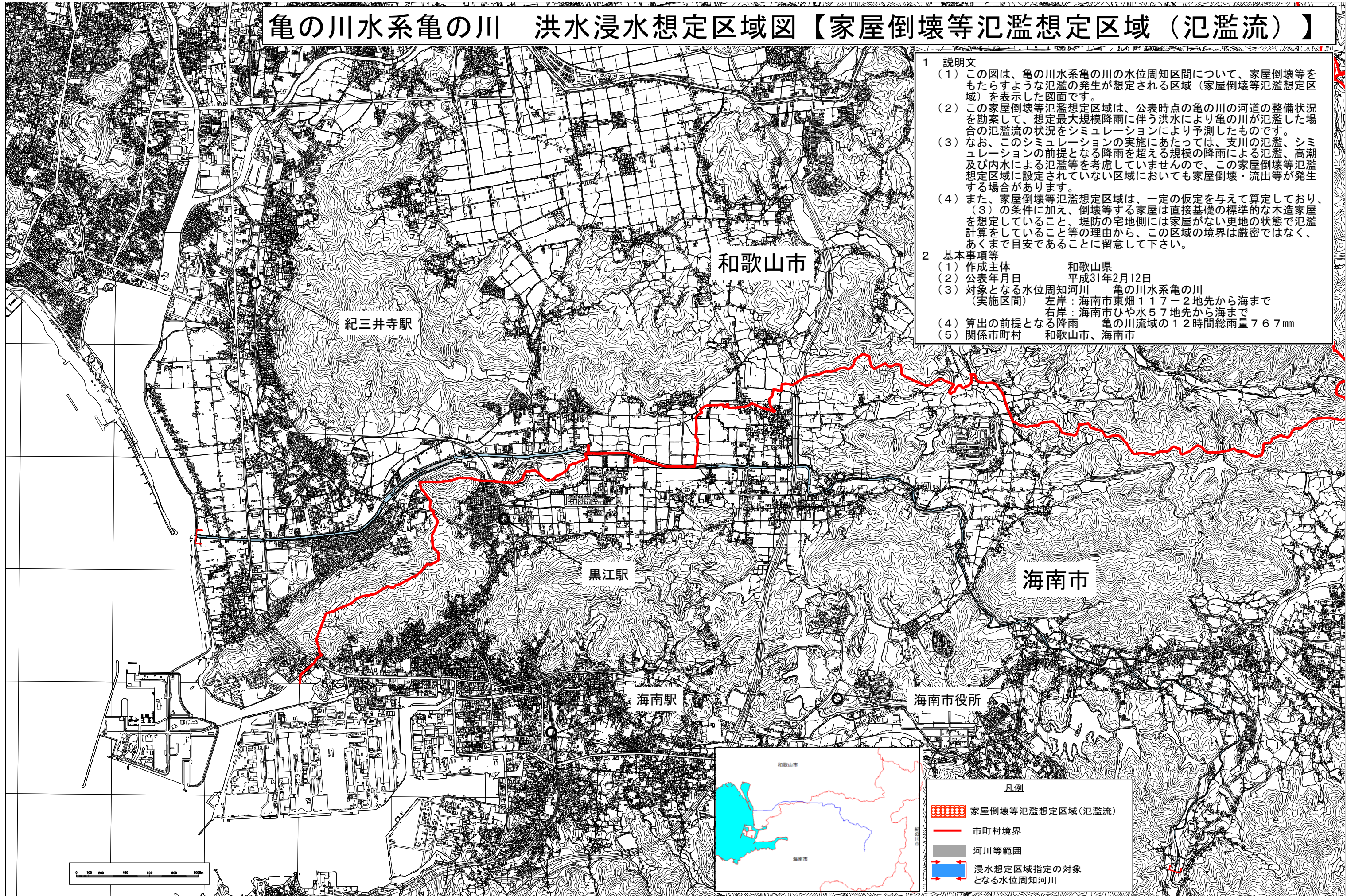






亀の川水系亀の川 洪水浸水想定区域図【家屋倒壊等氾濫想定区域（氾濫流）】



- 1 説明文
- (1) この図は、亀の川水系亀の川の水位周知区間について、家屋倒壊等をもたらすような氾濫の発生が想定される区域（家屋倒壊等氾濫想定区域）を表示した図面です。
 - (2) この家屋倒壊等氾濫想定区域は、公表時点の亀の川の河道の整備状況を勘案して、想定最大規模降雨に伴う洪水により亀の川が氾濫した場合の氾濫流の状況をシミュレーションにより予測したものです。
 - (3) なお、このシミュレーションの実施にあたっては、支川の氾濫、シミュレーションの前提となる降雨を超える規模の降雨による氾濫、高潮及び内水による氾濫等を考慮していませんので、この家屋倒壊等氾濫想定区域に設定されていない区域においても家屋倒壊・流出等が発生する場合があります。
 - (4) また、家屋倒壊等氾濫想定区域は、一定の仮定を与えて算定しており、(3)の条件に加え、倒壊等する家屋は直接基礎の標準的な木造家屋を想定していること、堤防の宅地側には家屋がない更地の状態を氾濫計算をしていること等の理由から、この区域の境界は厳密ではなく、あくまで目安であることに留意して下さい。
- 2 基本事項等
- | | |
|---------------------------|--|
| (1) 作成主体 | 和歌山県 |
| (2) 公表年月日 | 平成31年2月12日 |
| (3) 対象となる水位周知河川
(実施区間) | 亀の川水系亀の川
左岸：海南市東畑117-2地先から海まで
右岸：海南市ひや水57地先から海まで |
| (4) 算出の前提となる降雨 | 亀の川流域の12時間総雨量767mm |
| (5) 関係市町村 | 和歌山市、海南市 |

凡例

-  家屋倒壊等氾濫想定区域(氾濫流)
-  市町村境界
-  河川等範囲
-  浸水想定区域指定の対象となる水位周知河川

この地図の作成に当たっては、国土地理院長の承認を得て、同院発行の基盤地図情報を使用した。(承認番号 平成30情使、第236号)