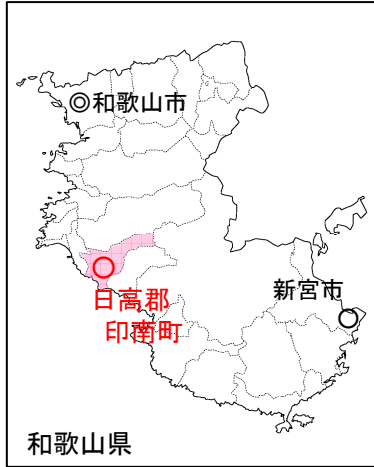


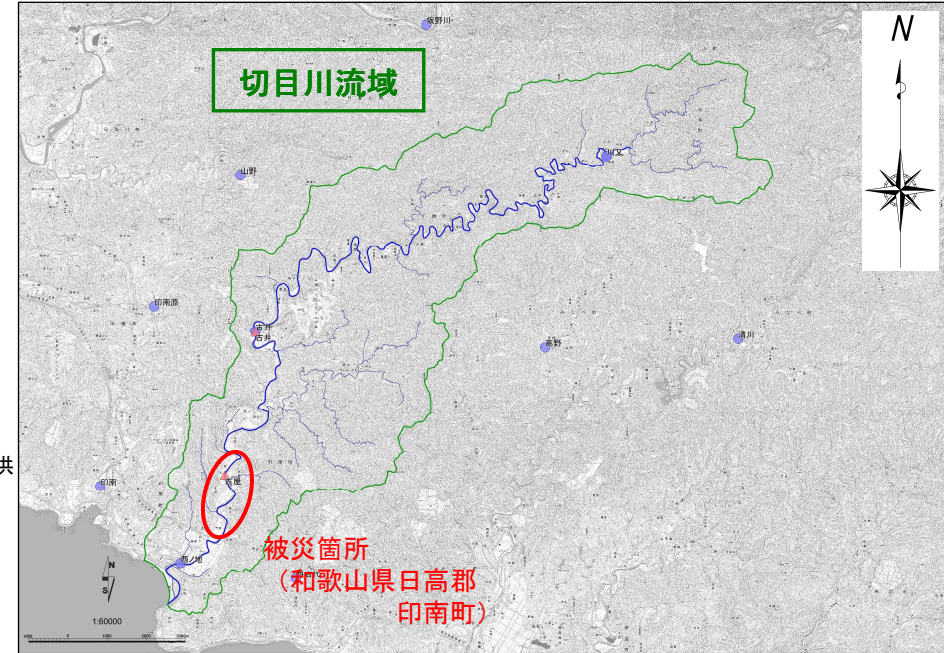
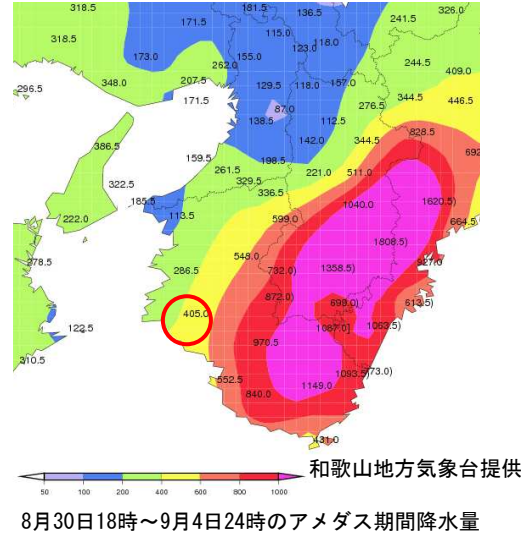
# 平成23年台風12号及び豪雨気象概況

# 【切目川】

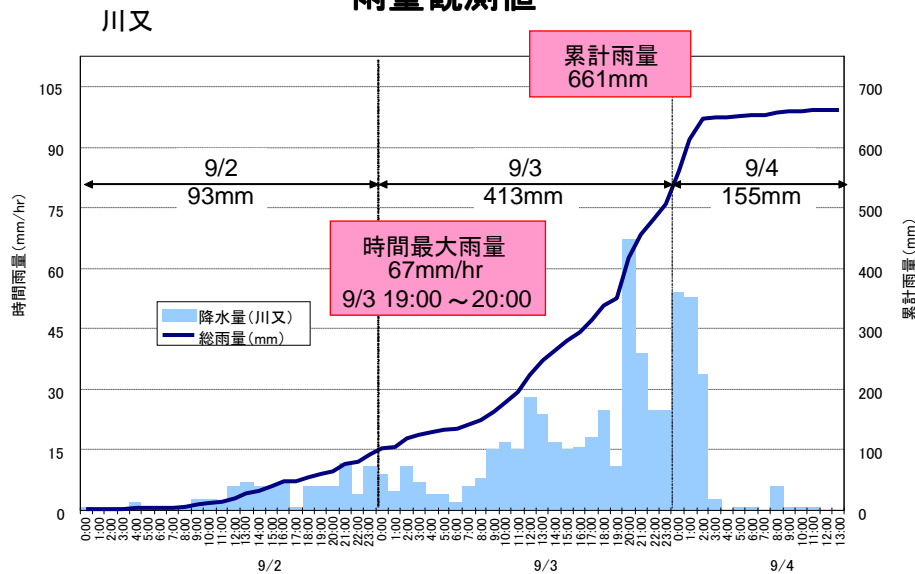
## 位置図



## 降雨状況



## 雨量観測値

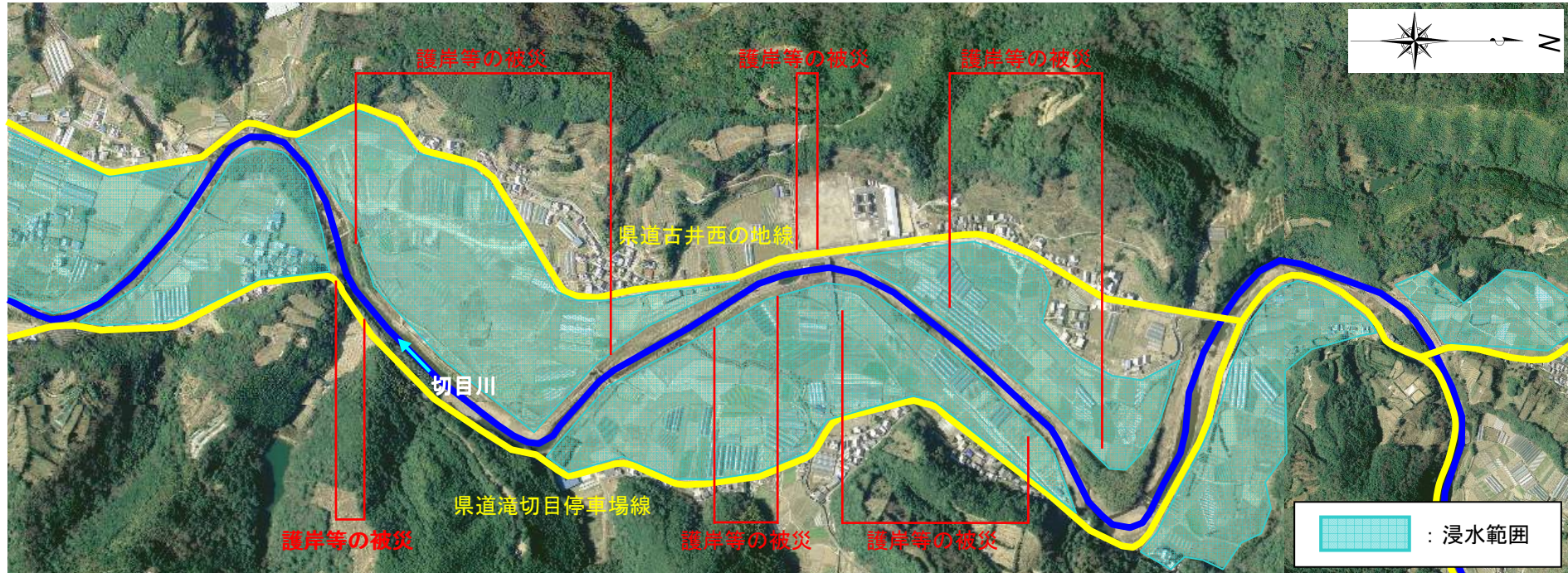


9月2日から9月4日にかけての累計雨量で661mmを記録した。

# 平成23年台風12号及び豪雨による被害状況

# 【切目川】

平成23年9月台風12号及び豪雨により、二級河川切目川水系切目川が越水氾濫し、今回の事業区間内では印南町島田地区他において32戸の浸水被害が生じた。



宮ノ前地区の浸水状況



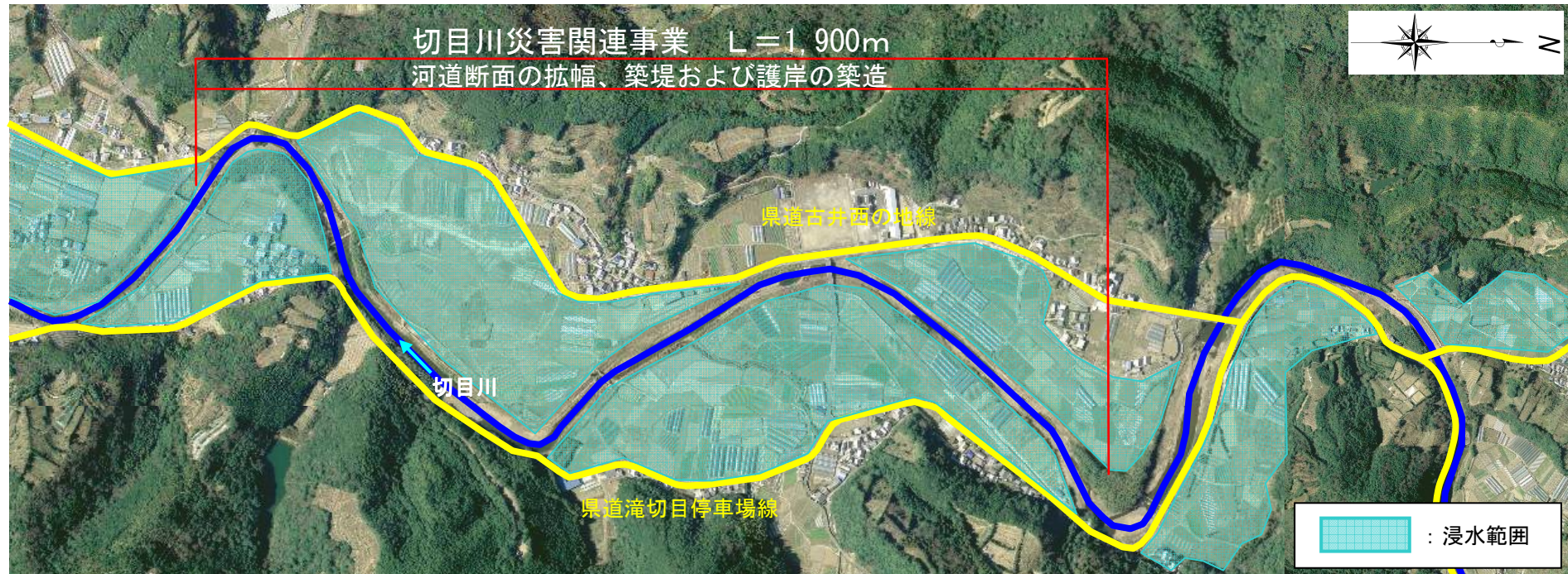
宮ノ前地区の護岸崩壊状況



古屋地区の護岸崩壊状況



河川等災害関連事業により、切目川の河道断面の拡幅、築堤および護岸の築造を実施する。



### 標準横断面図

