

令和5年6月梅雨前線及び
台風第2号による豪雨について
【説明資料】

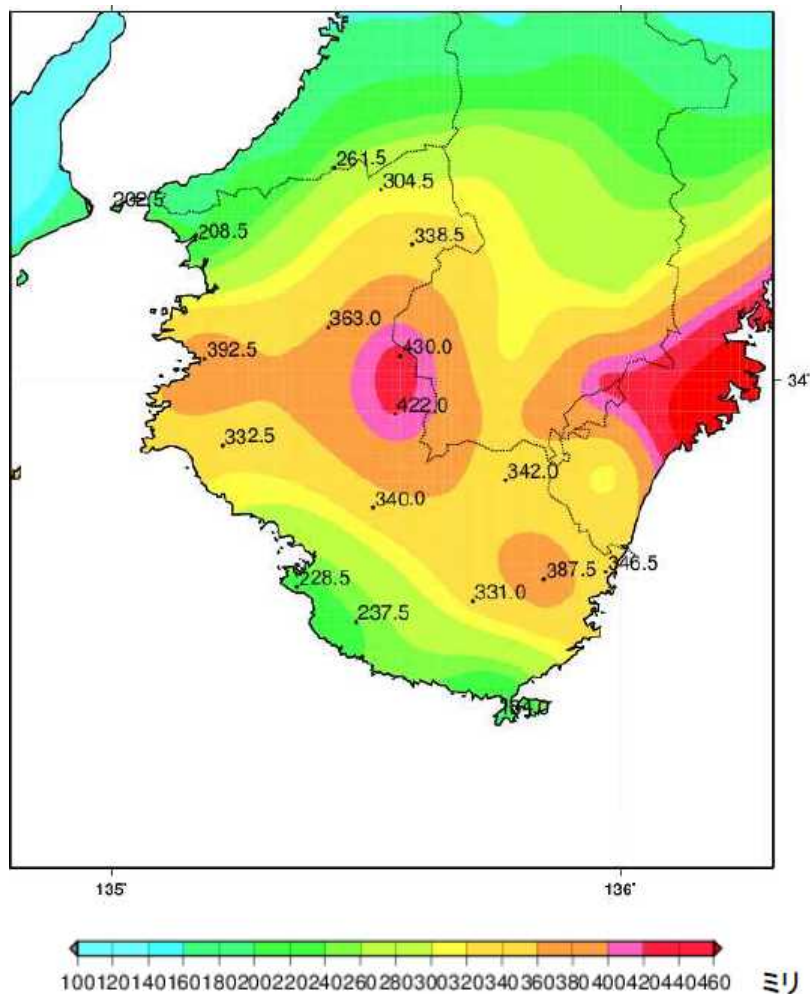
令和5年11月

和歌山県

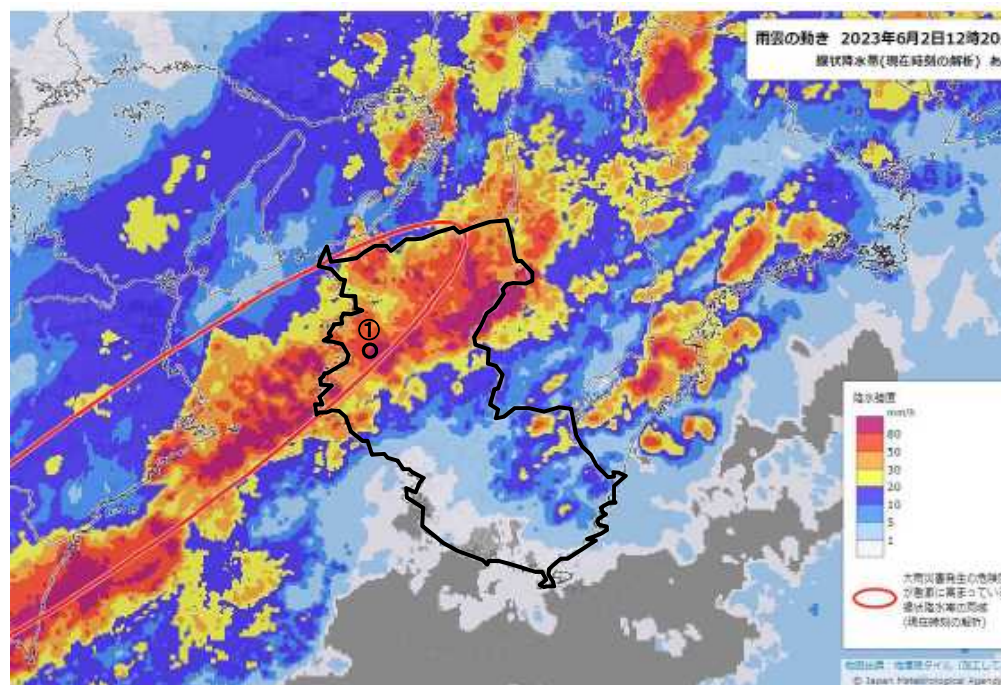
令和5年6月台風第2号の降雨状況

- 梅雨前線に台風第2号の暖かく湿った空気が流れ込んだ影響で、記録的な大雨
- 線状降水帯の発生により、降水が長時間持続

○総雨量分布図(6月1日6時～3日12時)



○雨雲の動き(6月2日 12時20分時点)



実況で線状降水帯が解析されたレーダ画像

- ①最大60分雨量
湯浅(県) 86mm(6/2 11:20～12:20)【観測史上最大】

被害状況

●人的被害

- ・死者 : 2人(かつらぎ町、紀の川市)
- ・行方不明者 : 1人(紀美野町)
- ・重軽傷者 : 5人(海南市、新宮市、かつらぎ町)

●住家被害

◆県内で3,147棟の被害(6市12町)

◆海南市では、1,418棟の住家被害が発生し、災害救助法を適用

【県全体】

- ・全壊 : 9棟(1棟)
 - ・半壊、一部損壊 : 43棟(0棟)
 - ・床上浸水 : 964棟(456棟)
 - ・床下浸水 : 2,131棟(961棟)
-
- 計 : 3,147棟(1,418棟)

※人的・住家被害状況(9月1日時点)

※()は海南市の住家被害状況

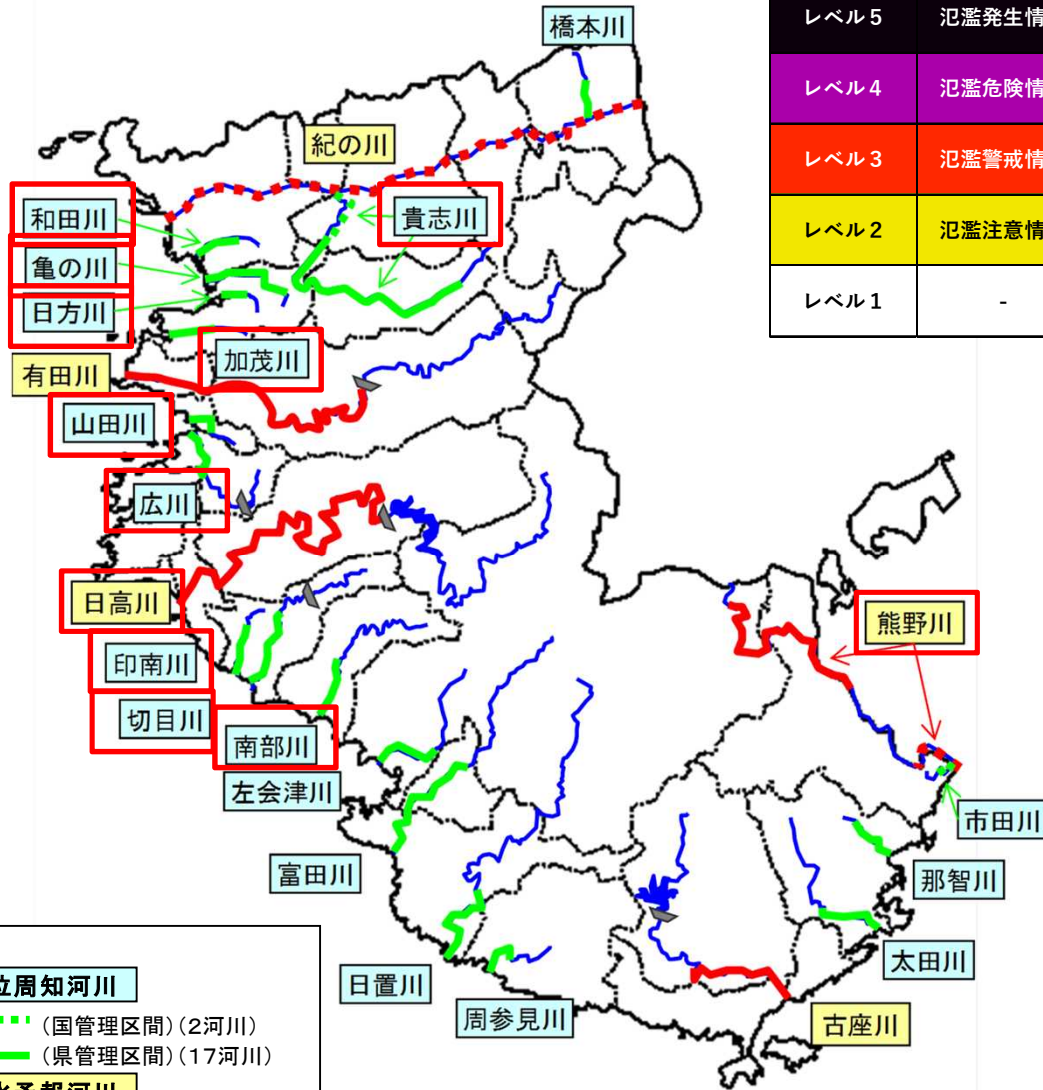
●公共土木施設被害

・被害額は県及び市町村を併せ、約156億円

【公共土木施設被害状況(7月28日時点)】

		河川		砂防設備		地すべり防止施設		急傾斜地崩壊防止施設		道路			橋梁		港湾		公園		計		
		河川数	件数	金額(千円)	件数	金額(千円)	件数	金額(千円)	件数	金額(千円)	路線数	件数	金額(千円)	件数	金額(千円)	件数	金額(千円)	件数	金額(千円)	件数	金額(千円)
合計	県	106	399	8,134,790	7	91,000			1	70,000	23	48	1,844,500			2	60,000			457	10,200,290
	市町村	161	243	2,113,200							175	211	2,783,200	6	428,500			3	112,000	463	5,436,900
	計	267	642	10,247,990	7	91,000			1	70,000	198	259	4,627,700	6	428,500	2	60,000	3	112,000	920	15,637,190

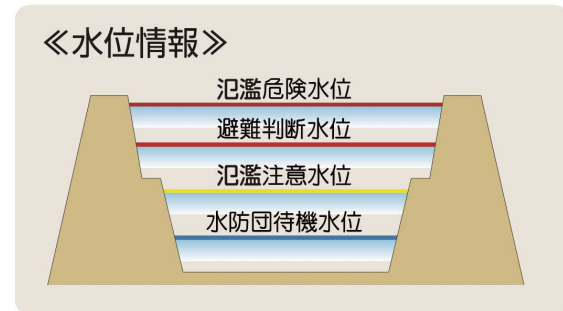
河川の水位状況



凡例

水位周知河川	
.....	(国管理区間) (2河川)
.....	(県管理区間) (17河川)
洪水予報河川	
.....	(国管理区間) (2河川)
.....	(県管理区間) (4河川)

水位の危険度レベル	洪水予報の種類	水位の名称	市町村・住民に求める行動
レベル5	氾濫発生情報	(氾濫発生)	災害がすでに発生しており、命をまもるための最善の行動をとる
レベル4	氾濫危険情報	氾濫危険水位	市町村は避難勧告、避難指示（緊急）の発令を判断 住民は速やかに避難
レベル3	氾濫警戒情報	避難判断水位	市町村は避難準備・高齢者等避難開始の発令を判断 高齢者等は速やかに避難
レベル2	氾濫注意情報	氾濫注意水位	住民はハザードマップ等で避難行動を確認
レベル1	-	水防団待機水位	水防団待機



氾濫危険水位を超過した河川数12河川

氾濫危険水位を超過した河川

河川名	観測所	氾濫危険水位(m)	観測最高水位(m)	観測時刻
日高川	川辺	6.80	7.80	6/2 19:20
熊野川	日足	7.10	8.43	6/2 21:10
貴志川	永宝橋	3.70	5.40	6/2 14:20
	小川橋	5.50	9.99	6/2 15:50
	野上新橋	4.80	8.36	6/2 16:50
和田川	広見橋	2.70	3.03	6/2 14:30
亀の川	大師橋	2.10	3.18	6/2 13:50
	羽鳥橋	2.60	3.36	6/2 14:20
日方川	海南橋	2.40	3.77	6/2 12:50
加茂川	下	2.20	3.21	6/2 13:30
山田川	三之橋	2.30	3.19	6/2 13:30
広川	新広橋	2.40	2.74	6/2 14:00
印南川	山口	3.60	3.60	6/2 15:00
切目川	古井	3.40	3.80	6/2 17:20
南部川	谷口	2.90	3.32	6/2 16:20

越水・溢水のあった主な河川

