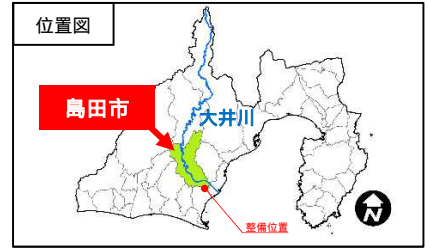


「大井川蓬萊橋右岸かわまちづくり」(静岡県島田市)

対象河川 : 一級河川 大井川水系大井川 【国管理河川】  
 市町村名 : 静岡県島田市  
 推進主体 : 島田市



1. 概要

島田市では、大井川を軸とした地域の活性化を目指し、世界一長い木造歩道橋「蓬萊橋」とその周辺の水辺を「観光・交流」「にぎわい」「憩いの場」を創出できる拠点として活用する取り組みを進めています。

この取り組みを充実させるため、本計画では、蓬萊橋右岸側を対象に、歴史と景観に配慮し、高水敷の広場・トイレ・散策路などを整備するとともに、民間事業者等と連携しオープンカフェやデイキャンプ場を運営し、先行して整備を行っている左岸側と一体となったイベントなどの開催により人々の「ふれあいの場」としての活用を予定しています。

国土交通省では、この取り組みに対し、必要となる河川管理施設を整備のほか、河川空間において営利活動を実施する場合は、河川敷地占用許可準則22条に基づき、都市・地域再生等利用区域の指定等の支援を実施していきます。

2. ハード施策の内容

国土交通省 : 河川管理用通路、坂路、基盤整備・整地、親水護岸等  
 島田市 : 広場の張芝等、トイレ、遊歩道、案内サイン、小径整備等

3. ソフト施策の内容

国土交通省 : 都市・地域再生等利用区域の指定等  
 島田市 : 島田市大井川ミズベリング協議会や民間事業者等と連携したイベントや官民連携による運営等

大井川を軸とした拠点ネットワーク図

整備範囲図 (大井川蓬萊橋右岸)

蓬萊橋右岸かわまちづくり計画箇所

蓬萊橋右岸 宝来地区 (中心商業(野営場兼会議場)・遊歩道・情報等)

整備概要図

利活用イメージ

※斜体は活用イメージ

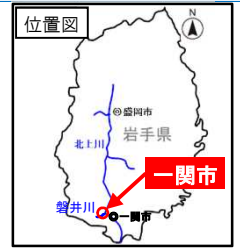
今後、工事实施のための詳細な設計等を実施することにより、実施内容を変更する場合があります。

# 「一関地区かわまちづくり」(岩手県一関市)

対象河川：一級河川 北上川水系北上川・磐井川 【国管理河川】

市町村名：岩手県一関市

推進主体：一関市



## 1. 概要

北上川、磐井川に囲まれる一関市は、磐井川を活用した緑地や公園のイノベーションを図り、市内を貫流する磐井川と一関遊水地を基軸としたかわとまちの回遊性を向上させることによる観光振興の向上に取り組んでいます。

この取組を継続的に充実、発展させるため、まちづくりの基本コンセプトである都市計画マスタープランなどに基づき、一関市の駅前周辺を中心市街地と一関遊水地に囲まれた郊外エリアの既存観光資源である公園の園路や小道、河川管理施設を活用したアクティビティ施設としての多目的公園の整備、水辺とふれあう環境学習の場としての親水護岸等の整備を行い、地域の潜在的な観光資源を最大限活用することにより、市民等をさらに計画地区に誘導し、観光振興推進を図ります。

国土交通省では、この取組に対し、必要な河川管理施設の整備のほか、河川空間において営利活動を実施する場合には、河川敷地占用許可準則22条に基づく、都市・地域再生等利用区域の指定等の支援を実施していきます。

## 2. ハード施策の内容

国土交通省：親水護岸、河川管理用通路 等 一関市：多目的公園、園路、小道、ベンチ・サイン 等

## 3. ソフト施策の内容

国土交通省：都市・再生利用区域の指定 等 一関市：パンフレット(周遊マップ)作成 等

**一関地区かわまちづくり全体整備計画図**

① 磐井川緑地周辺エリア

- まちなかの水辺憩いエリア (ジョギング、散歩、ゲートボール等)
- まちあるきの機会創出 (歴史・文化資源の活用)

【国】

- ・親水護岸、坂路の整備 等

【市】

- ・磐井川緑地のリノベーション
- ・多目的広場、トリムコース、シェルター、遊具、駐車場等
- ・釣山公園園路整備等
- ・遊歩道、園路の整備
- ・心字ヶ池の環境整備等
- ・桜の小道(田村町地区)整備
- ・釣山公園駐車場までの遊歩道整備

磐井橋上流整備  
イメージ

④ 一関遊水地内湛水池エリア

- 屋外スポーツ、アクティビティ体験エリア (パークゴルフ、オフロードコース、キャンプ等)
- 各種イベントや大会 (水辺音楽祭、ドローン・ラジコンヘリ、バルーンフェスティバル等)

【国】 一関市

- ・親水護岸の整備

【市】

- ・多目的公園の整備
- ・緑地整備(植樹を含む)
- ・トイレ、照明等(便益施設整備)

一関遊水地内湛水池エリア利活用イメージ

② 要害・中里エリア

- 回遊ルート (散策、ジョギング、サイクリング等)

【国】

- ・河川管理用通路 等

【市】

- ・ベンチ、サイン等

③ 一関水辺プラザエリア

- 「あいばーと」と連携した水辺と触れ合う学習、体験エリア (自然観察会、環境学習等)

【国】

- ・親水護岸
- ・河川管理用 等

【市】

- ・屋外トイレの整備

※今後、工事実施のための詳細な設計等を実施することにより、実施内容を変更する場合があります。

せいせきさくらがおか たまし  
**「聖蹟桜ヶ丘かわまちづくり」(東京都多摩市)**

対象河川：一級河川 たまがわ 多摩川水系 たまがわ 多摩川 【国管理河川】

市町村名：東京都 たまし 多摩市

推進主体：多摩市 たまし



**1. 概要**

多摩市では、多摩丘陵の樹林地や多摩川など豊かな自然を有しており、水とみどりの空間を守り育てることで、自然的空間と都市空間が調和した、環境にやさしいまちづくりに取り組んでいます。

この取組を充実させるため、本計画では、河川空間にアクセスしやすいスロープや階段、多目的広場の整備を実施し、近隣住民や来街者双方にとって居心地の良い水辺づくりを図ります。また、本計画はウォーカブル推進都市としての多摩市の取組を大きく進めるものです。

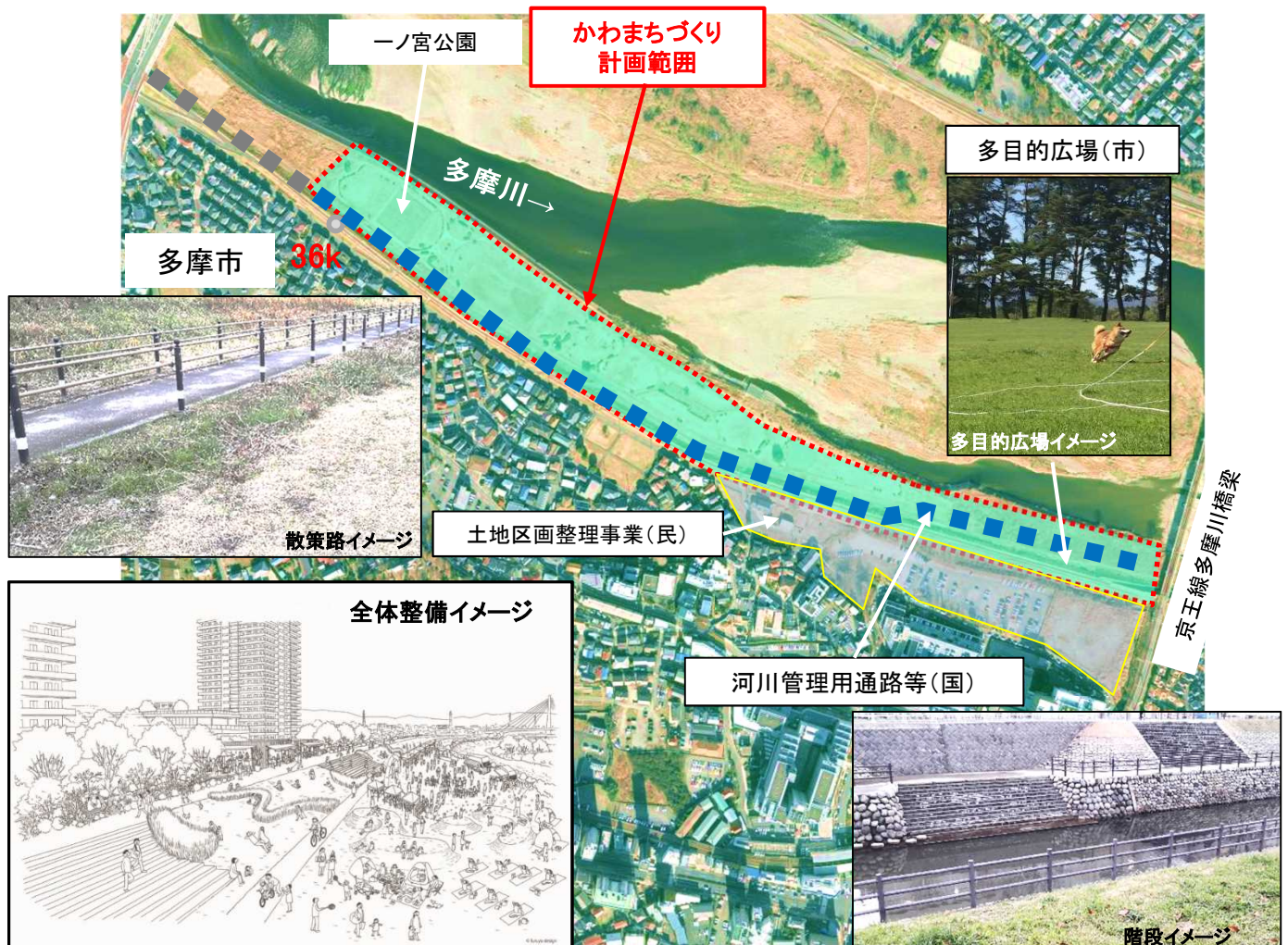
国土交通省では、この取組に対し、必要な河川管理施設の整備のほか、河川空間において営利活動を実施する場合には、河川占用敷地許可準則22条に基づく、都市・地域再生等利用区域の指定等の支援を実施していきます。

**2. ハード施策の内容**

国土交通省：河川管理用通路等 多摩市：多目的広場、堤防天端整備等

**3. ソフト施策の内容**

国土交通省：都市・地域再生等利用区域の指定 多摩市：水辺空間利用の実証実験等



※今後、工事実施のための詳細な設計等を実施することにより、実施内容を変更する場合があります。

# 「市川三郷町かわまちづくり」(山梨県西八代郡市川三郷町)

対象河川：一級河川 富士川水系<sup>ふじかわ</sup> 笛吹川<sup>ふえふきがわ</sup> 【国管理河川】

市町村名：山梨県<sup>にしやつしろぐん</sup>西八代郡<sup>いちかわみさとちょう</sup>市川三郷町

推進主体：市川三郷町<sup>いちかわみさとちょう</sup>



位置図

## 1. 概要

市川三郷町では、「市川三郷町第2次総合計画」において、市川三郷らしさを育む街づくり方針として、身近な水辺において水辺環境の保全を図るとともに、親水空間の整備などレクリエーション利用を促進し、観光振興による賑わい創出、地域活性化に取り組んでいます。

この取り組みを充実させるため、本計画では町の名産である花火に因んだ取り組みに特化し、「花火で観光まちづくり」をテーマに「お試し花火ツアー」、「自分で花火大会ツアー」等、水辺を活用した各種ツアーを企画し、賑わいの創出、地域活性化を図ります。花火大会の由来となった和紙では、和紙漉体験で製作したものにメッセージを入れ、花火玉に貼り付け、1年分を神明の花火大会で一気に打ち上げる付加価値創出にも取り組み地域産業への波及効果を狙う。

国土交通省では、この取組に対し、階段護岸及び河川管理用通路等、治水上及び維持管理上必要な河川管理施設の整備を行い、上記の賑わいの場の創出へ寄与するハード整備を実施する。

## 2. ハード施策の内容

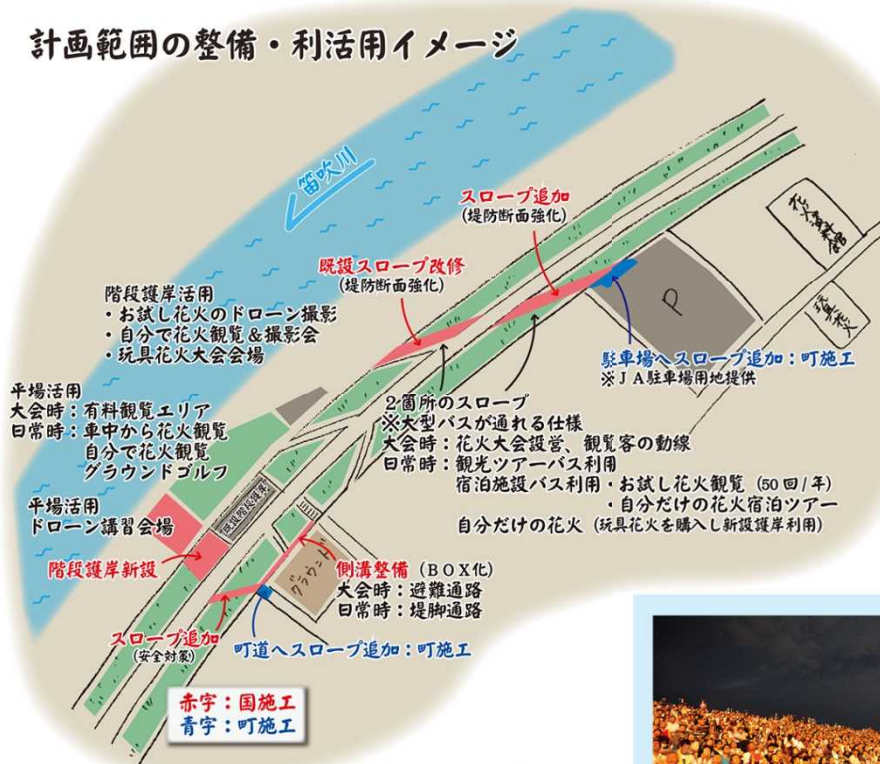
国土交通省：階段護岸整備、河川管理用通路整備

市川三郷町：坂路整備

## 3. ソフト施策の内容

市川三郷町：紙漉き体験ツアー、メッセージ花火玉に貼り付けツアー、  
お試し花火ツアー自分で花火大会ツアー、水辺で乾杯花火、  
玩具花火大会、ドローンを活用した新たな観光企画

## 計画範囲の整備・利活用イメージ



## 年間利用イメージ

お話し花火ツアー  
ドローン講習会&撮影会



4月~10月 玩具花火大会



水辺で乾杯花火  
メッセージ花火玉に貼付けツアー



8月7日 神明の花火大会



※今後、工事実施のための詳細な設計等を実施することにより、実施内容を変更する場合があります。

花火で観光まちづくり

# 「金沢地区かわまちづくり」(石川県金沢市)

対象河川： 二級河川 <sup>おおのがわ</sup> 大野川水系 <sup>あさのがわ</sup> 浅野川  
 市町村名： <sup>かなざわし</sup> 石川県金沢市  
 推進主体： <sup>かなざわし</sup> 金沢市



## 1. 概要

金沢市では、『金沢市緑のまちづくり計画』において、「豊かな緑の重層都市金沢～金沢の「地形」、「歴史文化」、「都市」が育んできた緑を次の世代に～」を基本理念とし、犀川・浅野川を水と緑のネットワークの中心軸として位置付けており、川沿いの歴史的街並みや自然景観と一体となったかわづくりを進めています。

本計画では、石川県が河川管理用通路の整備等を行い、金沢市が犀川と浅野川を結ぶ西部緑道の整備等を行うことにより、市内の水と緑のネットワークの連続性及び回遊性が確保され、地域の活性化を推進します。

## 2. ハード整備の内容

石川県： 河川管理用通路 等      金沢市： 緑道整備

## 3. ソフト施策の内容

金沢市：地域活性化に資するイベントの充実(マラソン大会、花火大会、灯籠流し、園遊会等)



※今後、工事实施のための詳細な設計等を実施 することにより、実施内容を変更する場合があります。

# 「伊豆の国市かわまちづくり」(静岡県伊豆の国市)

対象河川：一級河川 狩野川水系狩野川 【国管理河川】

市町村名：静岡県伊豆の国市

推進主体：伊豆の国市

## 1. 概要

伊豆の国市では、サイクリングの利活用を推進しております。また、整備地近傍に位置する道の駅にはMERIDAの展示場があり、現状の高水敷を整正する程度で大会が出来る環境もあります。現在、道の駅のリニューアルや東京2020オリンピック・パラリンピック自転車競技の開催によって注目度も非常に高まっています。そこで、国際大会が開催可能なオフロード自転車コースを民間事業者によって整備・運営すると共に地域住民が利用出来る広場整備や休憩施設等の周辺整備をするかわまちづくりを実施していきます。



## 2. ハード施策の内容

国土交通省：河川管理用通路、高水敷整正 等

伊豆の国市：多目的広場(舗装)、張芝、ベンチ、渡り石、サイクルラック、洗い場、案内看板、誘導看板 等

民間：地形を利用したオフロード自転車コース開削

## 3. ソフト施策の内容

伊豆の国市・民間：サイクルイベントやお祭り、水辺でのイベントなどの集客イベントの開催・運営の仕組みづくり

道の駅 伊豆のへそ

深沢川

かわまちづくり

狩野川

整備イメージ

リニューアルオープンした  
道の駅伊豆のへそ(H30.11)

かわまち対象エリア

オフロード自転車コース  
試走状況

堤防天端  
サイクリング状況

かわかんじょう実施状況

かわかんじょう

オフロード自転車コース

※今後、工事实施のための詳細な設計等を実施することにより、実施内容を変更する場合があります。

# おいしい 「大石かわまちづくり」(福岡県うきは市)

対象河川：一級河川 筑後川水系筑後川 【国管理河川】

市町村名：福岡県うきは市

推進主体：うきは市



## 1. 概要

うきは市では、筑後川をうきは市の恵まれた自然景観、優れた地域資源と位置づけ、筑後川を観光資源の一つとして活用・保全しながら、温泉等の地域資源も生かした「にぎわいのあるまちづくり」に取り組んでいます。

この取組を充実させるため、本計画では、筑後川及び周辺をエリア毎の利活用沿った整備を実施し、温泉施設とともに魅力ある水辺空間を創出し、地域の魅力の向上、観光振興の促進を図ります。

国土交通省では、この取組に対し、必要な河川管理施設の整備のほか、河川空間において営利活動を実施する場合には、河川占用敷地許可準則22に基づく、都市・地域再生等利用区域の指定等の支援を実施していきます。

## 2. ハード施策の内容

国土交通省：河川管理用通路、高水敷整正 等

うきは市：案内看板、ベンチ、道路改良 等

## 3. ソフト施策の内容

国土交通省：都市・地域再生等利用区域の指定 等

うきは市：イベント支援(広報、資材貸出等)、パンフレット作成 等

### ▼整備イメージ



※今後、工事实施のための詳細な設計等を実施することにより、実施内容を変更する場合があります。

河口から水源地まで様々な姿を見せる河川とそれに繋がるまちを活性化するため、地域の景観、歴史、文化及び観光基盤などの「資源」や地域の創意に富んだ「知恵」を活かし、市町村、民間事業者及び地元住民と河川管理者の連携の下、河川空間とまち空間が融合した良好な空間形成を目指す。(令和2年度時点:238地区)

## ソフト施策による支援

- ・都市・地域再生等利用区域の指定等による民間事業者等のオープンカフェ等への河川空間の多様な利活用の促進
- ・優良事例に関する情報提供や必要な調査等により、計画の実現を支援

### 都市・地域再生等利用区域の指定の適用事例



遊歩道の民間活用  
(道頓堀川 / 大阪市)



オープンカフェの設置  
(京橋川 / 広島市)

### 先進的な取組の情報提供



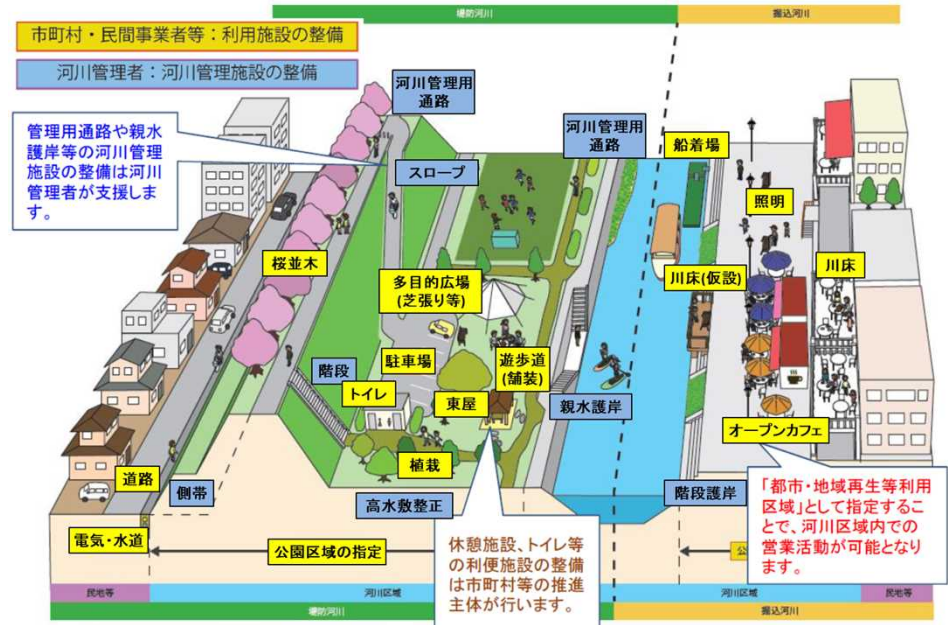
民間事業者の参加  
(信濃川 / 新潟市)



賑わい拠点の整備  
(木曾川 / 美濃加茂市)

## ハード施策による支援

- ・治水上及び河川利用上の安全・安心に係る河川管理用通路や親水護岸等の施設整備を通じ、まちづくりと一体となった水辺整備を支援。  
(市町村、民間事業者が河川空間の利用施設を整備)



河川管理用通路の利用  
(最上川 / 長井市)



親水護岸の利用  
(新町川 / 徳島市)