

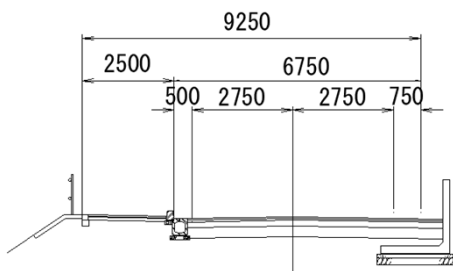
国道480号（有田市山田原地内）の供用について

～国道480号(有田川工区)が令和6年4月2日(火)に供用しました～

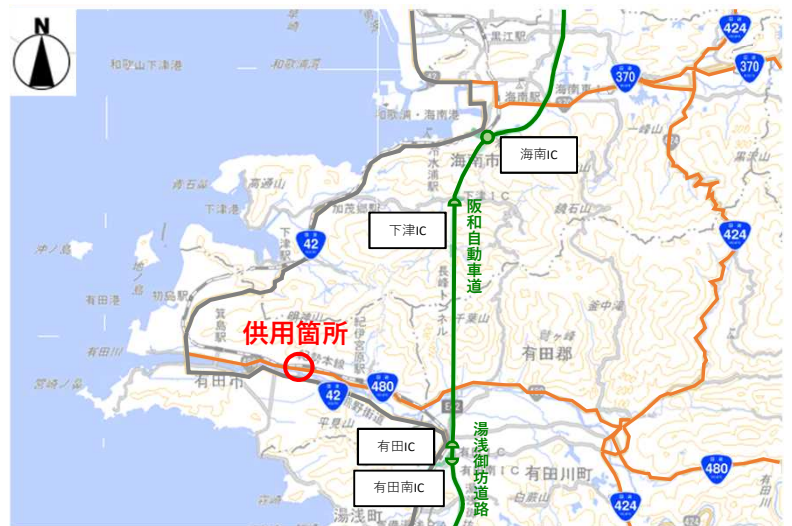
- 有田川の築堤工事と併せて道路の線形改良、歩道設置を進めてきた国道480号（有田市山田原地内）において、約500m区間の整備が完了し、令和6年4月2日(火)に供用しました。
- 整備により安全で快適な通行が確保され、地域間交通や日常生活の利便性向上のみならず、災害時の緊急輸送の強化に寄与します。
- さらに、歩道の整備により、通学生の登下校時など歩行者の安全で快適な通行が確保されます。

【事業概要】

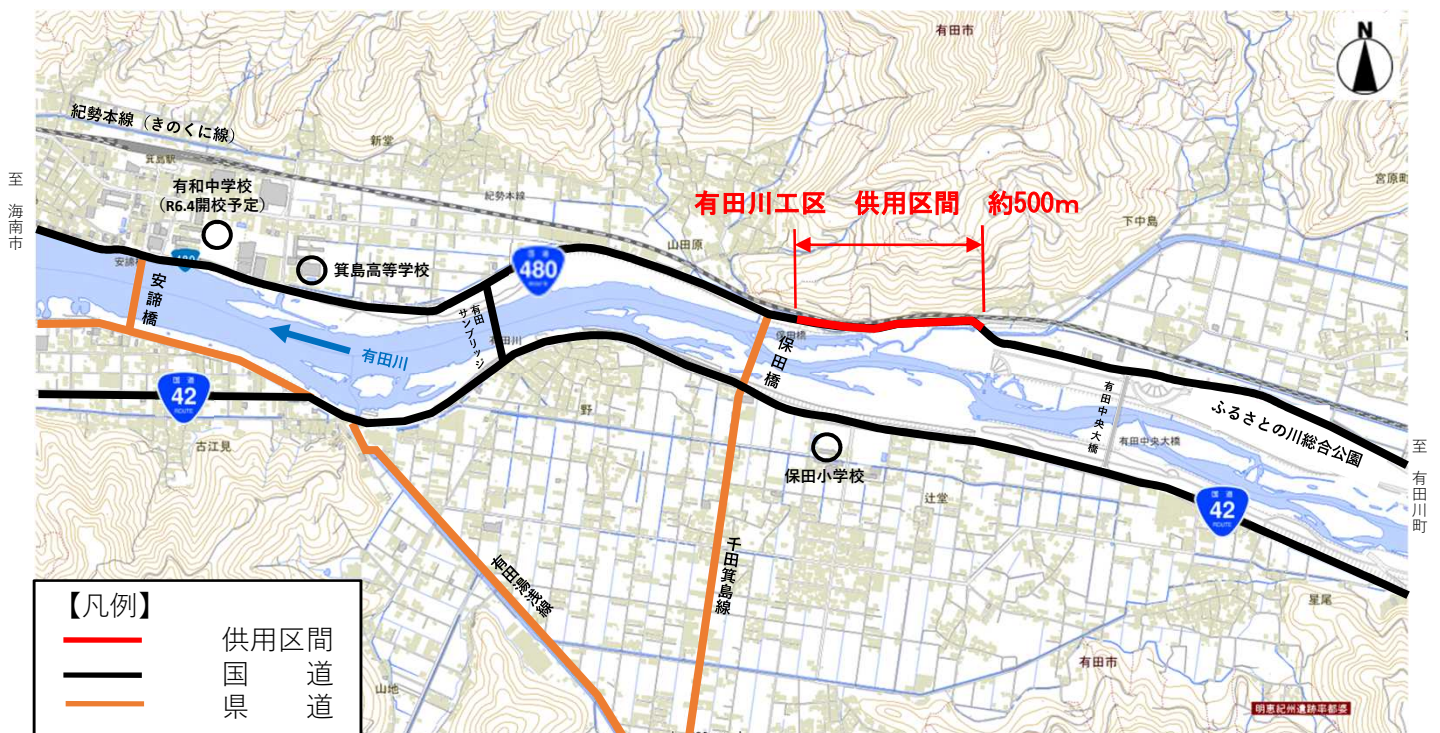
- ・ 箇所：有田市山田原地内
- ・ 延長：約500m
- ・ 幅員：9.25m
 車道5.50m(2.75m×2車線)
 歩道2.50m(片側)
 路肩0.50m, 0.75m
- ・ 事業期間：平成28年度～令和5年度



【位置図】



出典：和歌山県地理情報システムに文字・図形を追記して掲載



- 【凡例】
- 供用区間
 - 国道
 - 県道

出典：和歌山県地理情報システムに文字・図を追記して掲載