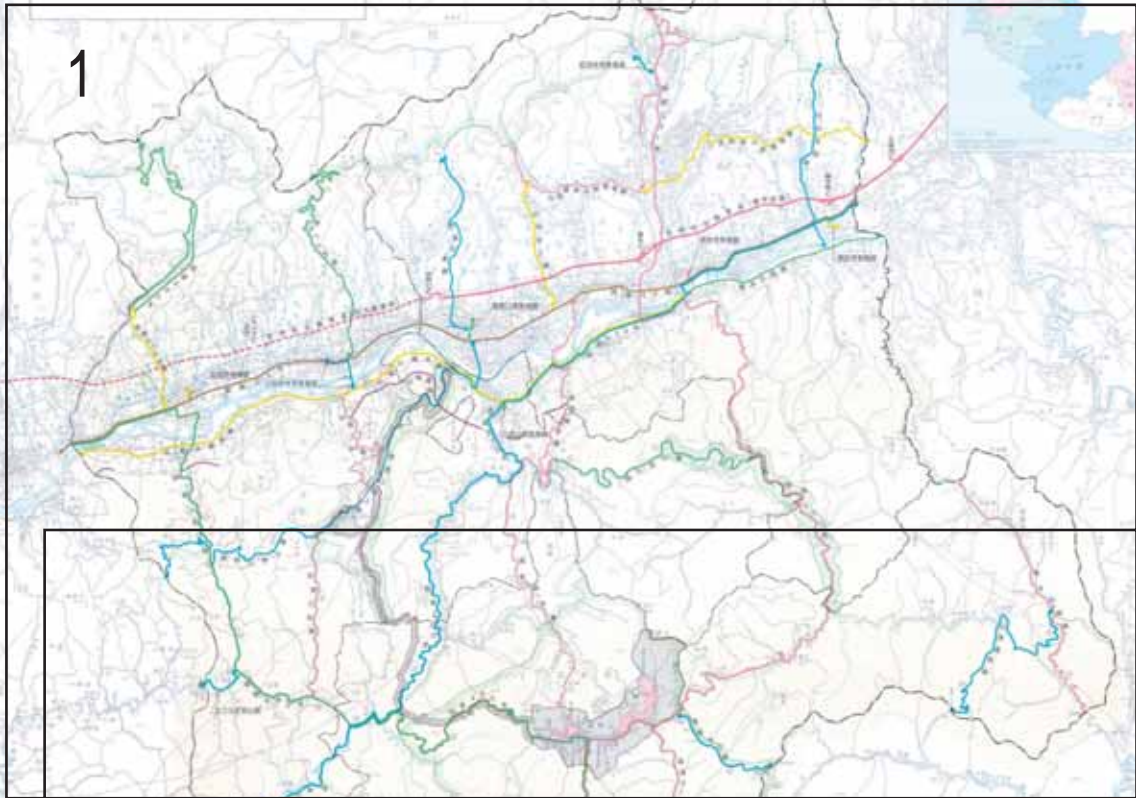


伊都振興局管内図(道路)

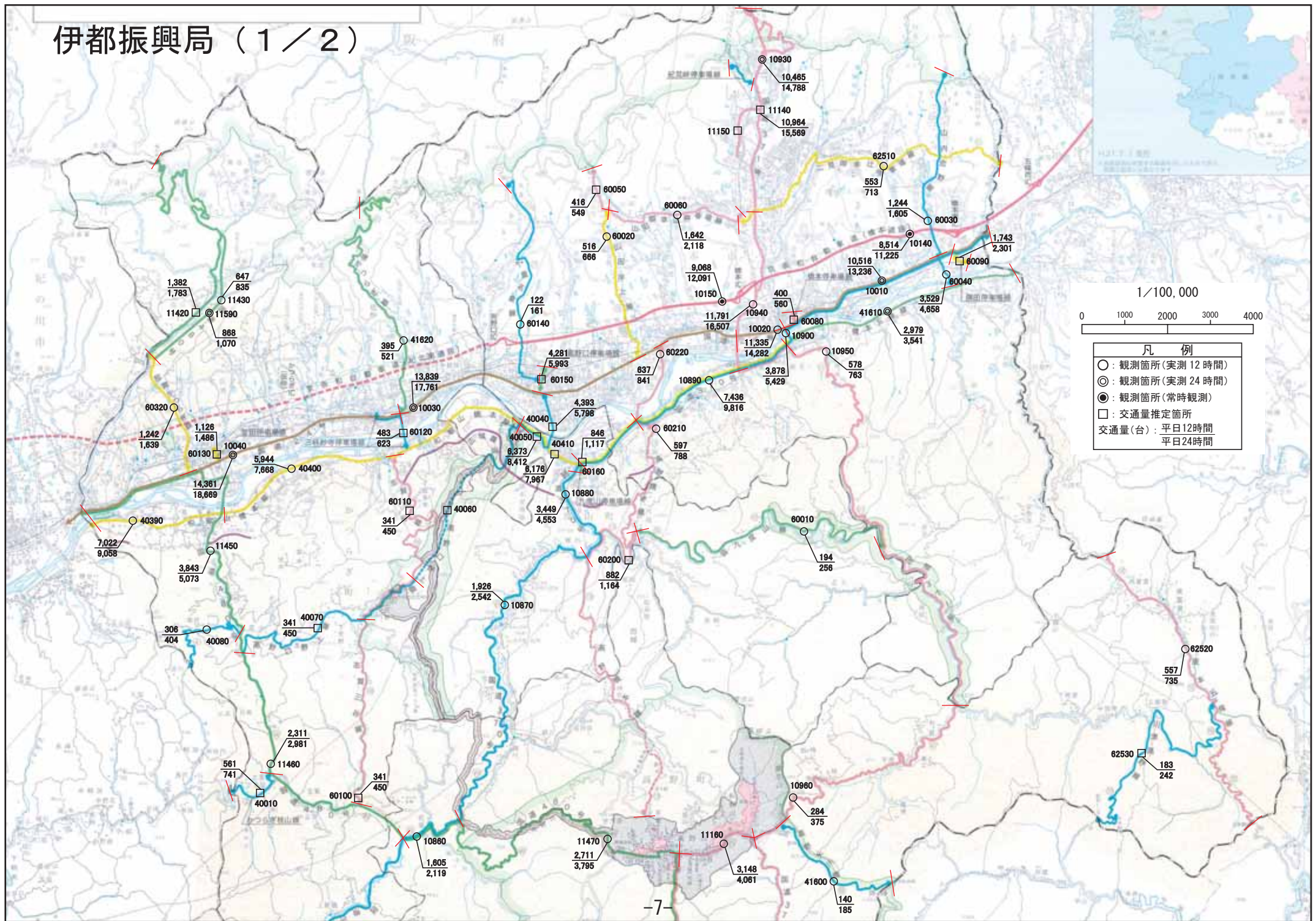
1

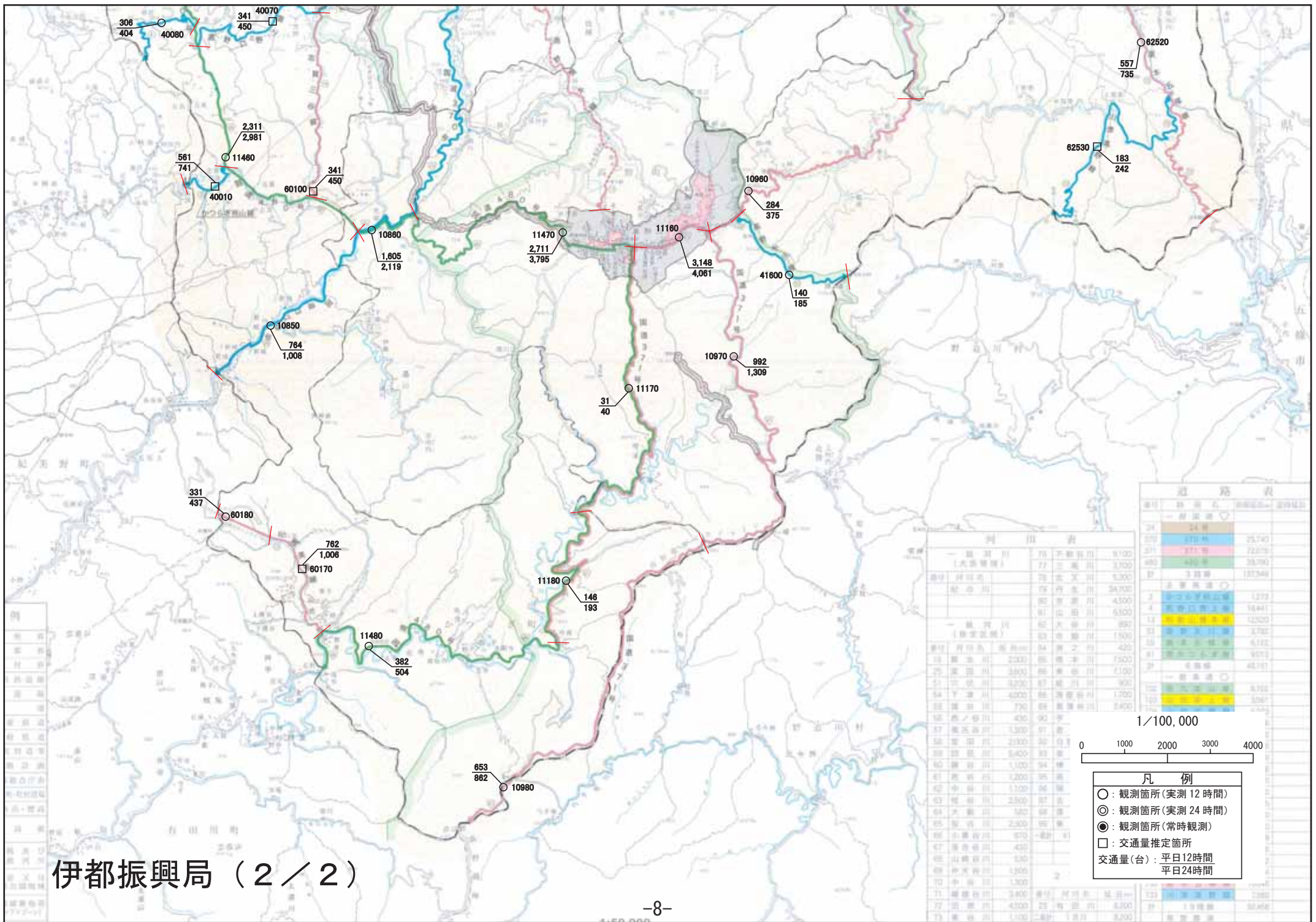


2



伊都振興局 (1 / 2)





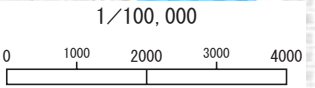
伊都振興局 (2 / 2)

河川表

番号	河川名	延長 (m)	平均流量 (m³/s)
75	平野川	9,100	
77	三滝川	3,700	
78	赤木川	5,300	
79	丹波川	34,700	
80	赤川	4,300	
81	出田川	9,900	
82	大瀬川	990	
83	赤瀬川	1,500	
84	赤川	420	
85	赤川	7,500	
86	赤川	7,100	
87	赤川	900	
88	赤川	1,700	
89	赤川	2,400	
90	赤川	490	
91	赤川	1,300	
92	赤川	2,300	
93	赤川	3,000	
94	赤川	5,400	
95	赤川	1,300	
96	赤川	1,200	
97	赤川	1,100	
98	赤川	2,500	
99	赤川	540	
100	赤川	2,800	
101	赤川	970	
102	赤川	430	
103	赤川	530	
104	赤川	1,500	
105	赤川	1,300	
106	赤川	3,400	
107	赤川	4,500	
108	赤川	1,100	

道路表

番号	道路名	延長 (m)	平均交通量 (台)
24	24号		
25	25号	25,740	
26	26号	72,216	
27	27号	39,790	
28	28号	20,346	
29	29号	12,224	
30	30号	18,441	
31	31号	12,224	
32	32号	3,700	
33	33号	6,100	
34	34号	9,000	
35	35号	5,000	
36	36号	48,987	
37	37号	9,100	
38	38号	2,400	
39	39号	2,400	
40	40号	2,400	
41	41号	2,400	
42	42号	2,400	
43	43号	2,400	
44	44号	2,400	
45	45号	2,400	
46	46号	2,400	
47	47号	2,400	
48	48号	2,400	
49	49号	2,400	
50	50号	2,400	
51	51号	2,400	
52	52号	2,400	
53	53号	2,400	
54	54号	2,400	
55	55号	2,400	
56	56号	2,400	
57	57号	2,400	
58	58号	2,400	
59	59号	2,400	
60	60号	2,400	
61	61号	2,400	
62	62号	2,400	
63	63号	2,400	
64	64号	2,400	
65	65号	2,400	
66	66号	2,400	
67	67号	2,400	
68	68号	2,400	
69	69号	2,400	
70	70号	2,400	
71	71号	2,400	
72	72号	2,400	
73	73号	2,400	



- ### 凡例
- : 観測箇所(実測 12 時間)
 - ◎ : 観測箇所(実測 24 時間)
 - : 観測箇所(常時観測)
 - : 交通量推定箇所
- 交通量(台) : 平日12時間
平日24時間