和歌山県のまき餌船釣り等の禁止区域について

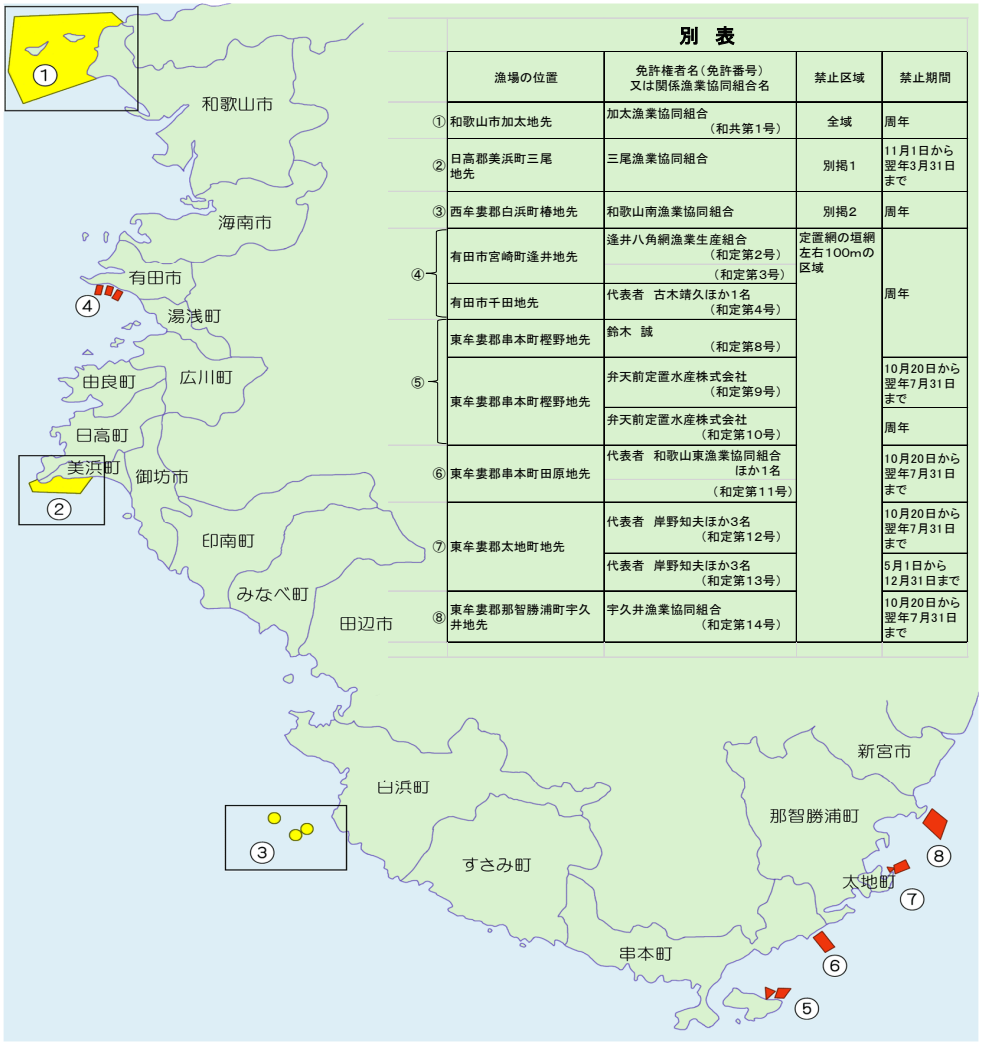

別　表

	漁場の位置	免許権者名（免許番号）又は関係漁業協同組合名	禁止区域	禁止期間
①	和歌山市加太地先	加太漁業協同組合（和共第1号）	全域	周年
②	日高郡美浜町三尾地先	三尾漁業協同組合	別掲1	11月1日から翌年3月31日まで
③	西牟婁郡白浜町椿地先	和歌山南漁業協同組合	別掲2	周年
④	有田市宮崎町逢井地先	逢井八角網漁業生産組合（和定第2号）（和定第3号）	定置網の垣網左右100mの区域	周年
	有田市千田地先	代表者　古木靖久ほか1名（和定第4号）		
⑤	東牟婁郡串本町樫野地先	鈴木　誠（和定第8号）		
	東牟婁郡串本町樫野地先	弁天前定置水産株式会社（和定第9号）		10月20日から翌年7月31日まで
		弁天前定置水産株式会社（和定第10号）		周年
⑥	東牟婁郡串本町田原地先	代表者　和歌山東漁業協同組合ほか1名（和定第11号）		10月20日から翌年7月31日まで
⑦	東牟婁郡太地町地先	代表者　岸野知夫ほか3名（和定第12号）		10月20日から翌年7月31日まで
		代表者　岸野知夫ほか3名（和定第13号）		5月1日から12月31日まで
⑧	東牟婁郡那智勝浦町宇久井地先	宇久井漁業協同組合（和定第14号）		10月20日から翌年7月31日まで

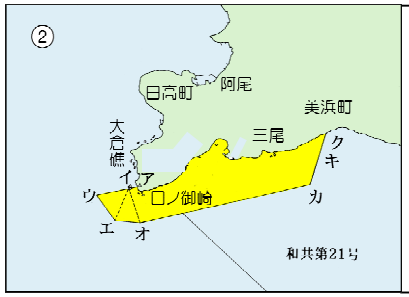

別掲１

和共第２１号の区域のうち次のア、イ、ウ、エ、オ、カ、キ、クの点を順次結んだ線と最大高潮時陸岸とに囲まれた区域。（世界測地系）

ア	北緯	３３度５２．８６分	東経	１３５度０３．４８分
イ	北緯	３３度５２．８３分	東経	１３５度０３．３５分
ウ	北緯	３３度５２．７１分	東経	１３５度０２．７８分
エ	北緯	３３度５２．３８分	東経	１３５度０３．０９分
オ	北緯	３３度５２．３５分	東経	１３５度０３．４９分
カ	北緯	３３度５２．９２分	東経	１３５度０６．３３分
キ	北緯	３３度５３．３８分	東経	１３５度０６．５３分
ク	北緯	３３度５３．５１分	東経	１３５度０６．５３分

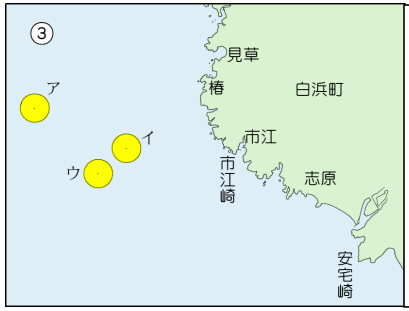

別掲２

西牟婁郡白浜町椿地先における次のア、イ、ウの各点を中心とする半径500ｍの範囲。（世界測地系）
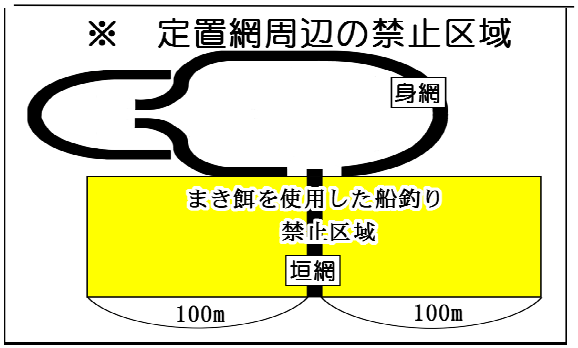
ア	北緯	３３度３５．９１分	東経	１３５度１９．３９分
イ	北緯	３３度３５．１６分	東経	１３５度２１．４９分
ウ	北緯	３３度３４．６８分	東経	１３５度２０．９２分