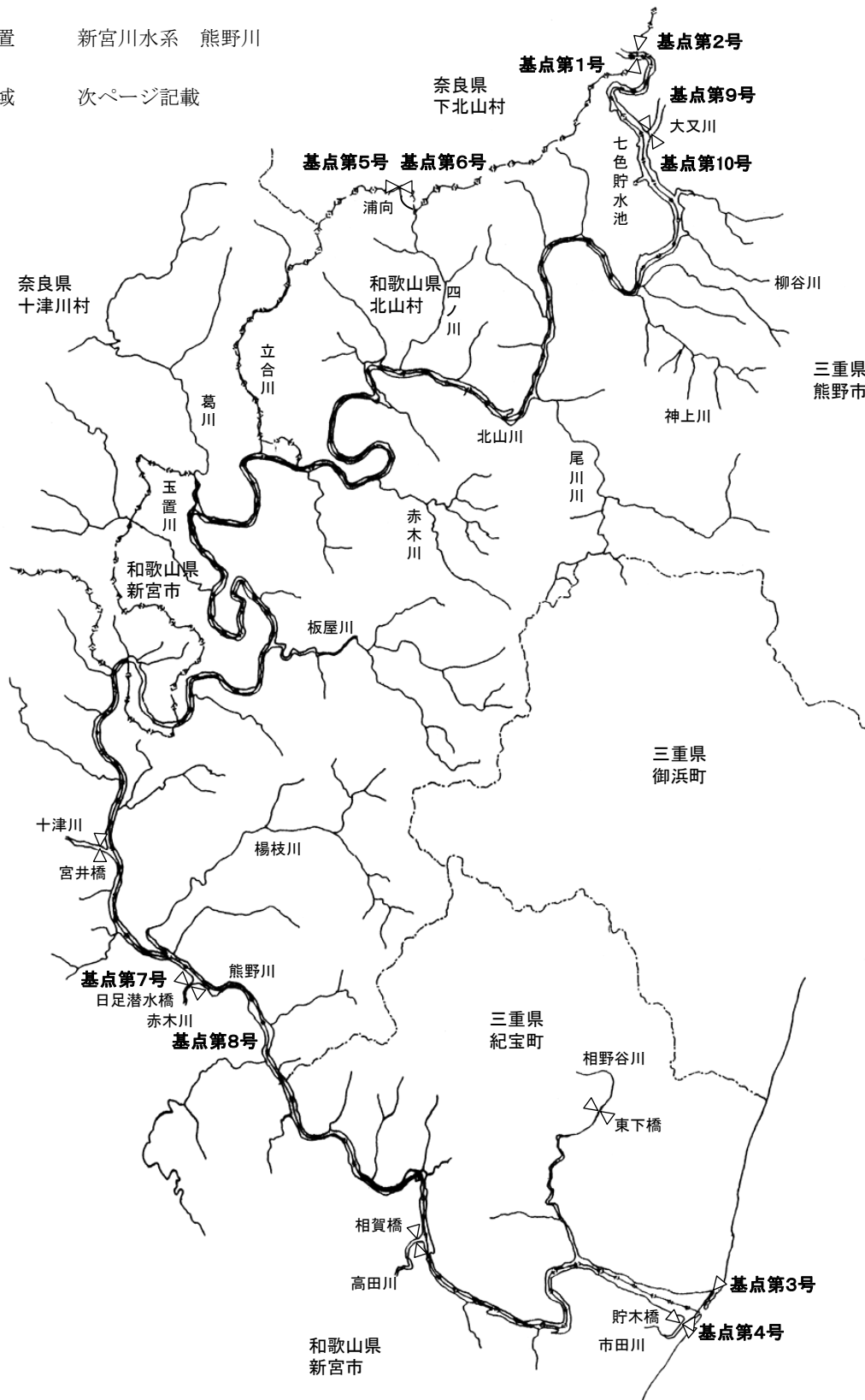


# 和内共第1号

第五種共同漁業権漁場図 (縮尺 100,000分の1)

漁場の位置 新宮川水系 熊野川

漁場の区域 次ページ記載



# 和内共第1号

第五種共同漁業権漁場図

漁場の位置 新宮川水系 熊野川

漁場の区域 次に掲げる基点第1号と基点第2号を結ぶ線及び基点第3号と基点第4号を結ぶ線間の熊野川本流及び支流。  
ただし、基点第5号と基点第6号を結ぶ線から上流の四ノ川本流及び支流、宮井橋下流端から上流の熊野川本流及び支流、  
基点第7号と基点第8号を結ぶ線から上流の赤木川本流及び支流、相賀橋下流端から上流の高田川本流及び支流、  
基点第9号と基点第10号を結ぶ線から上流の大又川本流及び支流、三重県南牟婁郡紀宝町大里東下東下橋下流端から上流の  
相野谷川本流及び支流並びに和歌山県新宮市新宮5442の2番地貯木橋下流端から上流の市田川本流及び支流を除く。

基点第1号 奈良県吉野郡下北山村大字下桑原字川口ノ下モ799番地の奈良県と和歌山県との境界点

基点第2号 奈良県吉野郡下北山村大字下桑原字コヤナセ800番地の奈良県と三重県との境界点

基点第3号 三重県南牟婁郡紀宝町熊野川河口部左岸堤防東南角基標

基点第4号 和歌山県新宮市熊野川右岸水難救護所警報掲台基部

基点第5号 奈良県吉野郡下北山村大字浦向字大峯山1230番地の奈良県と和歌山県との境界点

基点第6号 奈良県吉野郡下北山村大字浦向字四ノ川1226番地の奈良県と和歌山県との境界点

基点第7号 和歌山県新宮市熊野川町日足潜水橋下流端左岸に設置した標識

基点第8号 和歌山県新宮市熊野川町日足潜水橋下流端右岸に設置した標識

基点第9号 三重県熊野市神川町字黒瀬1877番地標柱

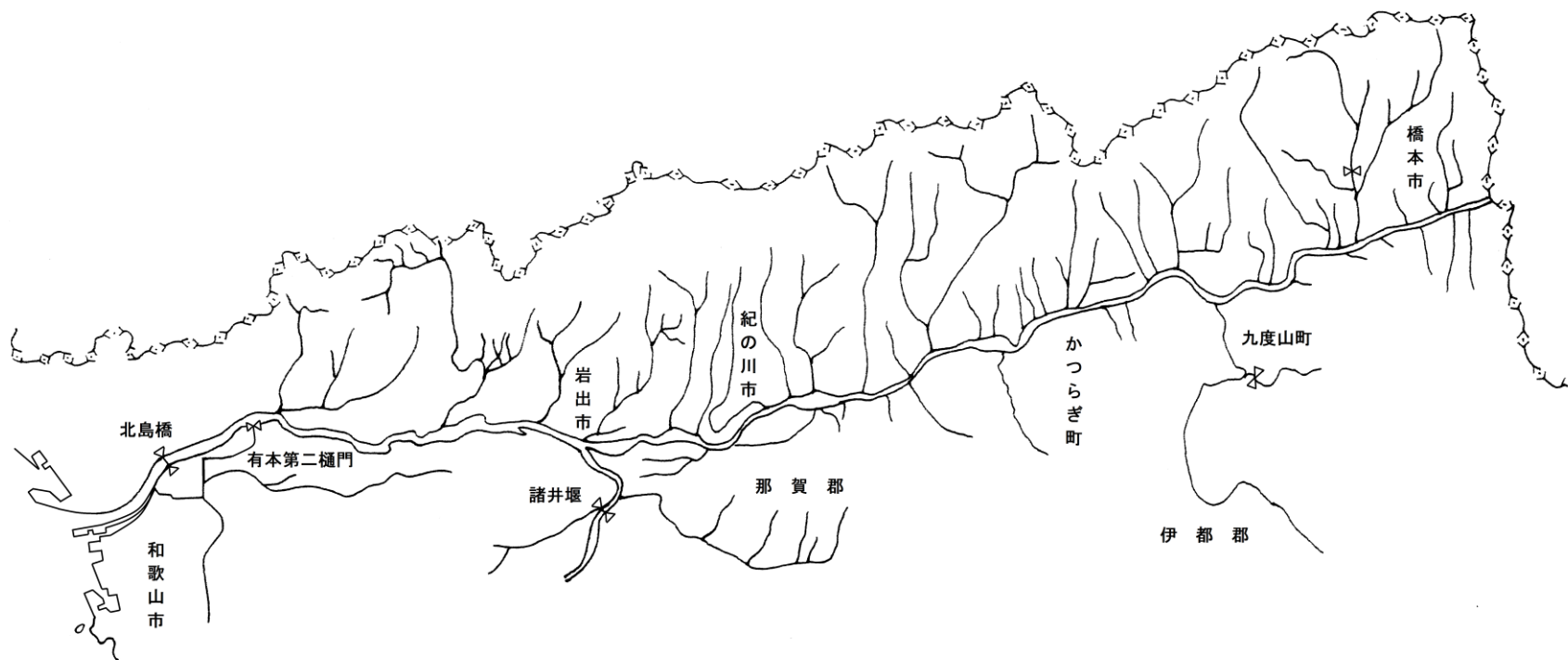
基点第10号 基点第9号から134° -09'の線と対岸との交差点

# 和内共第2号

第五種共同漁業権漁場図（縮尺 150,000分の1）

漁場の位置 紀の川水系 紀の川

漁場の区域 和歌山市北島橋下流端から和歌山、奈良両県境に至る紀の川本流及び支流。  
ただし、紀の川市貴志川町に設置した諸井堰から上流の貴志川本流及び支流、  
伊都郡九度山町関西電力株式会社旧堰堤跡から上流の丹生川本流及び支流、  
橋本市御幸辻71番地国補通常砂防昭和12年度3号堰堤から上流の橋本川本流及び支流  
並びに和歌山市有本に国土交通省が設置した有本第二樋門から下流の有本川、真田堀川、  
和歌川本流及び支流を除く。

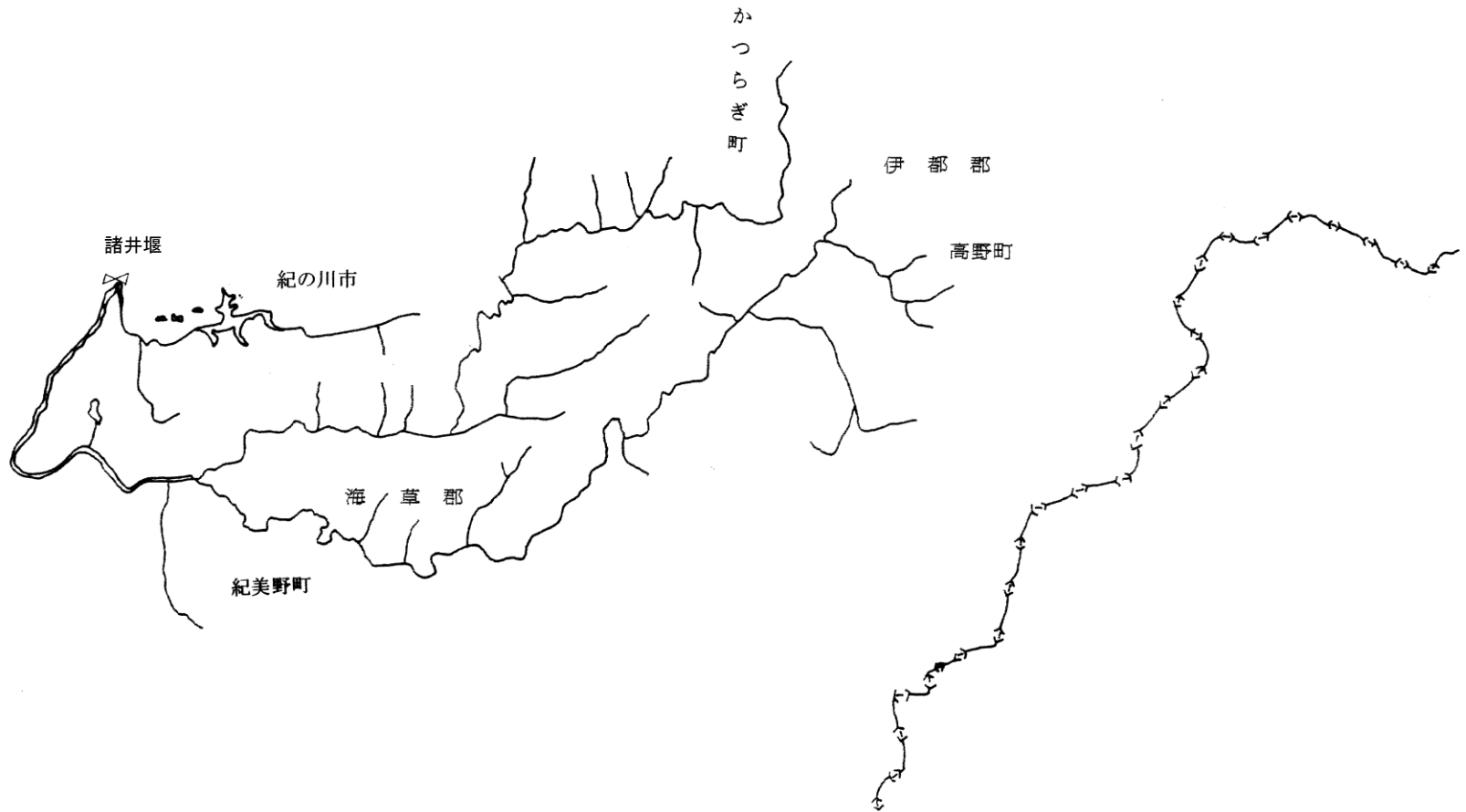


# 和内共第3号

第五種共同漁業権漁場図（縮尺 150,000分の1）

漁場の位置 紀の川水系 貴志川

漁場の区域 紀の川市貴志川町諸井堰から上流の貴志川本流及び支流

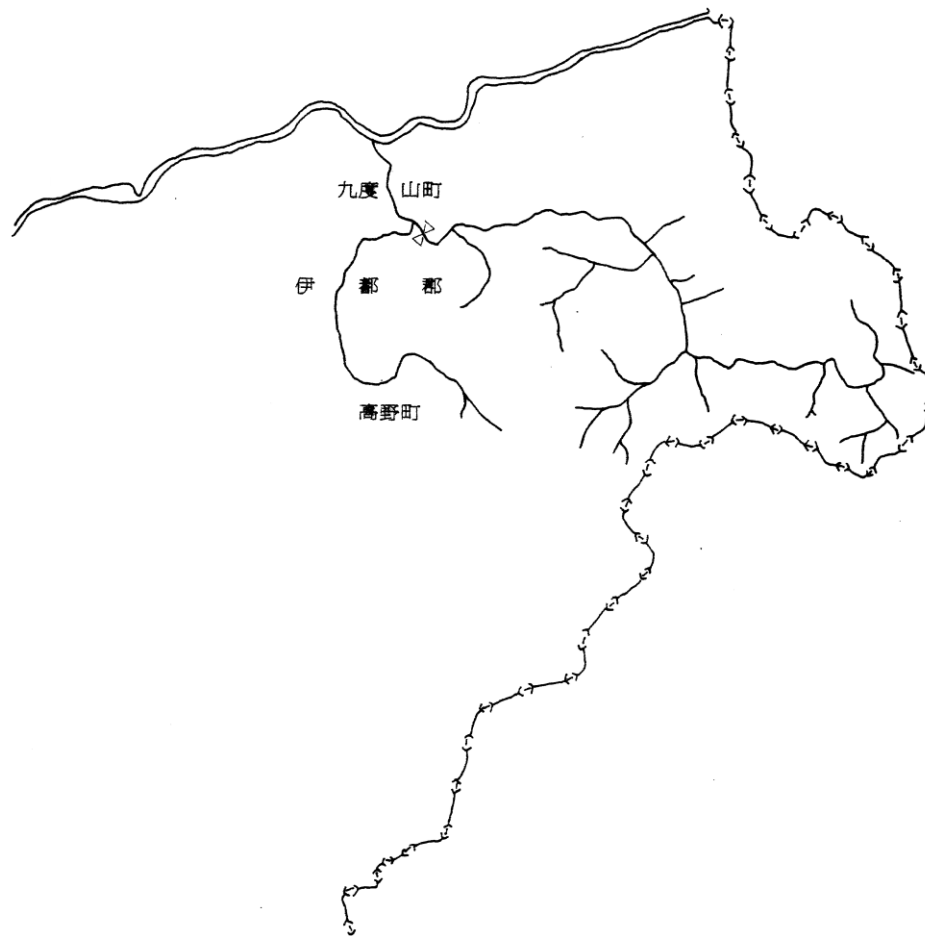


# 和内共第4号

第五種共同漁業権漁場図（縮尺 150,000分の1）

漁場の位置 紀の川水系 丹生川

漁場の区域 伊都郡九度山町関西電力株式会社旧堰堤跡から上流の丹生川本流及び支流

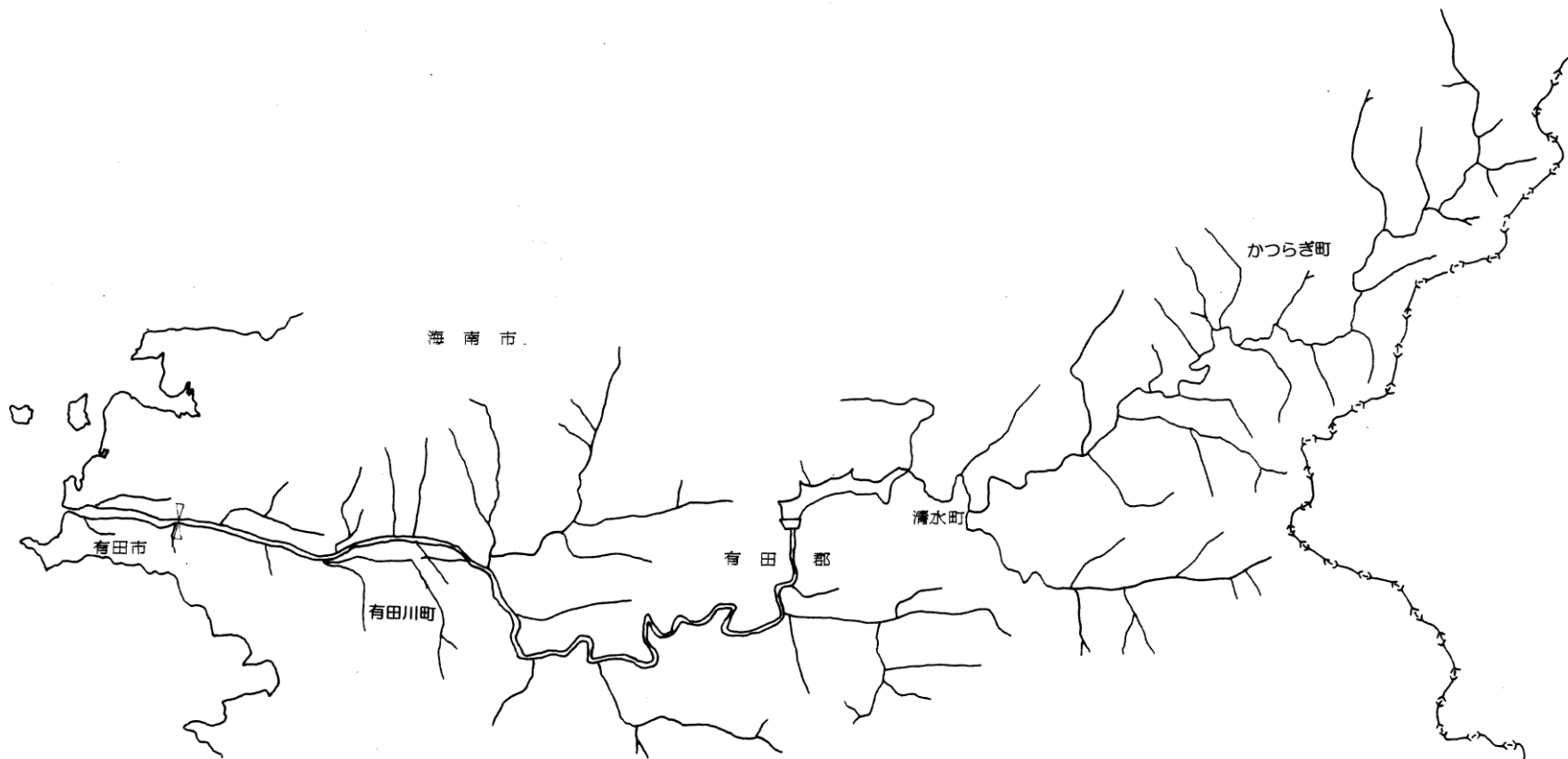


# 和内共第6号

第五種共同漁業権漁場図（縮尺 150,000分の1）

漁場の位置 有田川水系 有田川

漁場の区域 有田市新堂関西電力鉄塔跡から174° -47' の方位線と対岸との交点から上流の有田川本流及び支流




# 和内共第13号

第五種共同漁業権漁場図（縮尺 150,000分の1）

漁場の位置 日高川水系 日高川

漁場の区域 御坊市天田橋下流端から上流の日高川本流及び支流



# 和内共第15号

第五種共同漁業権漁場図（縮尺 150,000分の1）

漁場の位置 日高川水系 日高川

漁場の区域 日高郡日高川町舟津堰堤から上流の日高川本流及び支流





# 和内共第16号

第五種共同漁業権漁場図（縮尺 150,000分の1）

漁場の位置 切目川水系 切目川

漁場の区域 日高郡印南町島田マリンパーク大橋切目川第2号橋下流端及び大浜橋下流端から上流の切目川本流及び支流

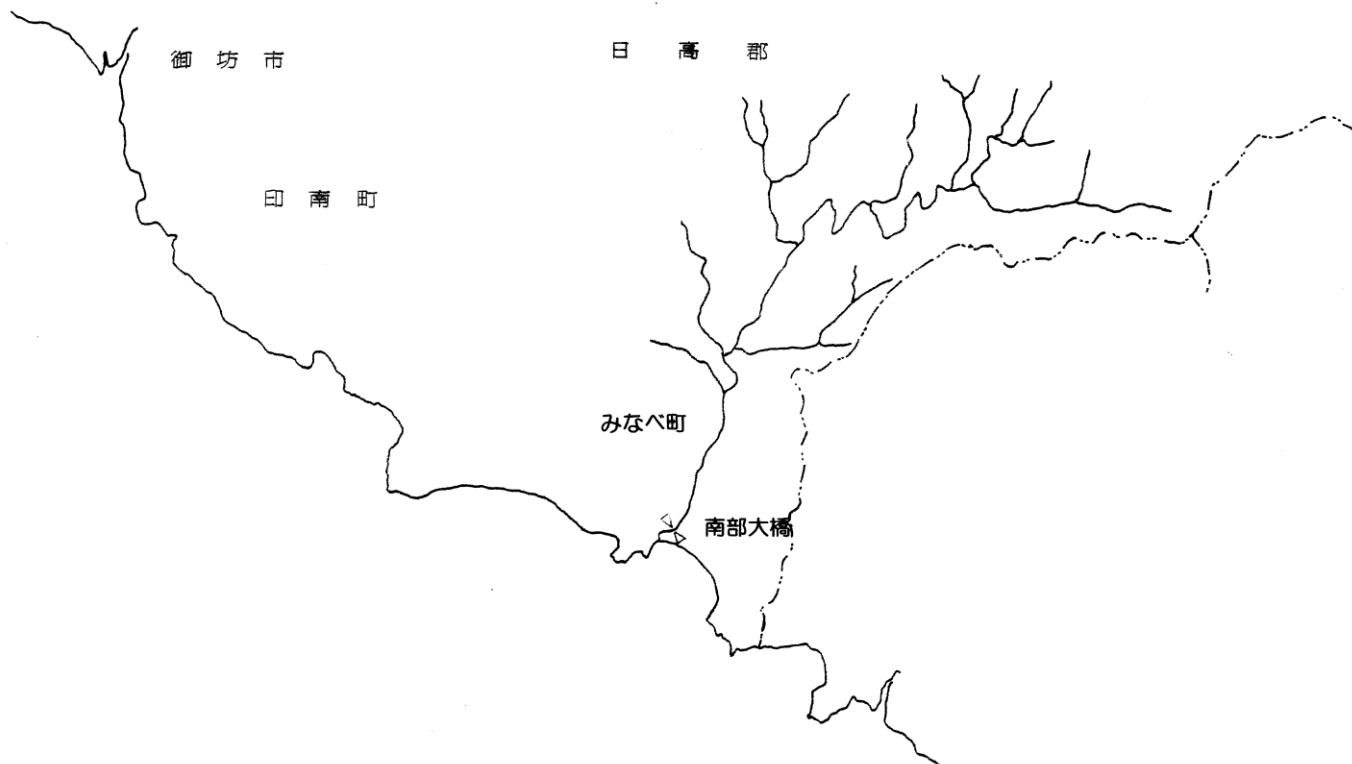


# 和内共第17号

第五種共同漁業権漁場図（縮尺 150,000分の1）

漁場の位置 南部川水系 南部川

漁場の区域 日高郡みなべ町山内南部大橋下流端から上流の南部川本流及び支流



# 和内共第18号

第五種共同漁業権漁場図（縮尺 150,000分の1）

漁場の位置 富田川水系 富田川

漁場の区域 西牟婁郡白浜町富田川紀勢本線鉄橋から上流の富田川本流及び支流

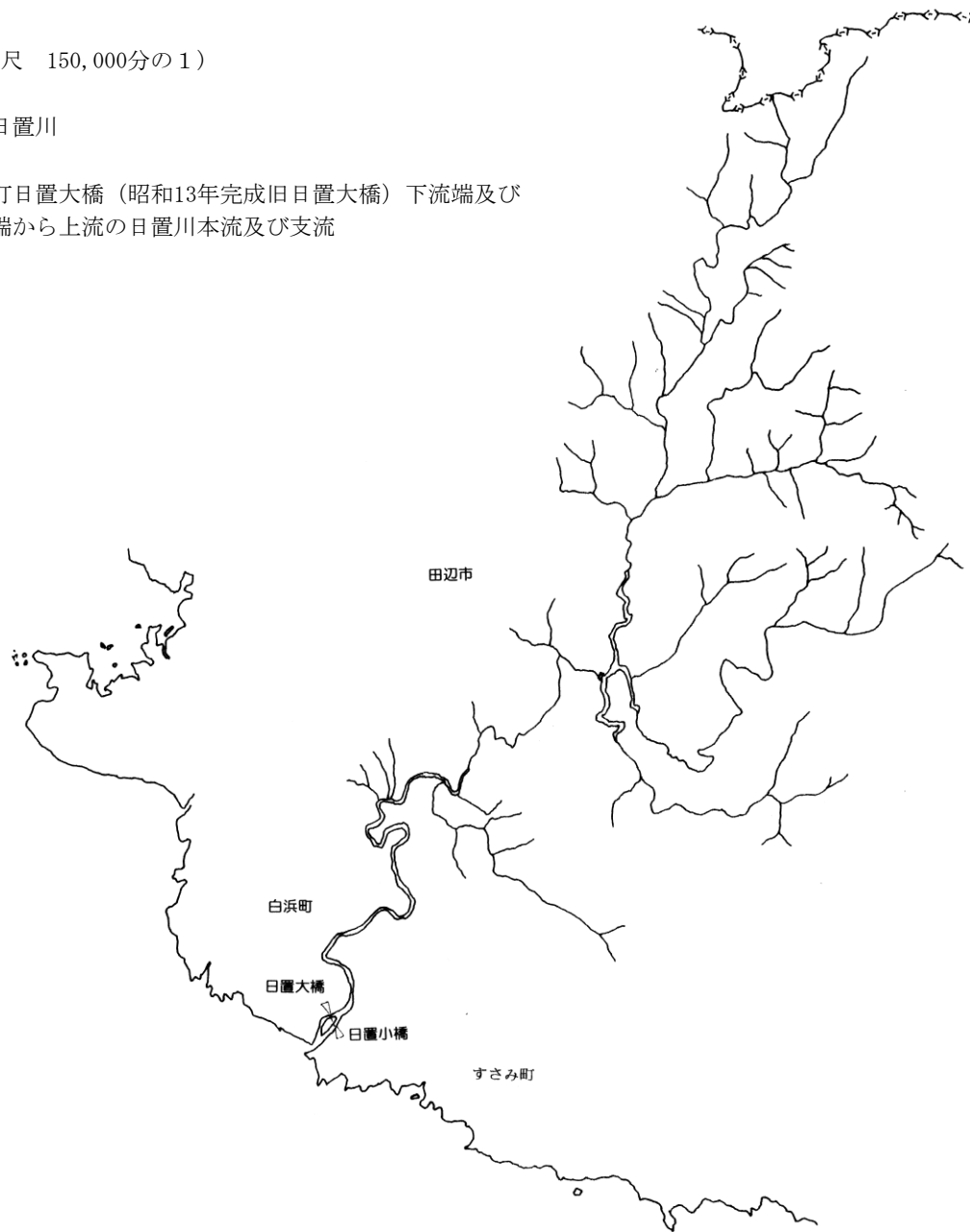


# 和内共第20号

第五種共同漁業権漁場図（縮尺 150,000分の1）

漁場の位置 日置川水系 日置川

漁場の区域 西牟婁郡白浜町日置大橋（昭和13年完成旧日置大橋）下流端及び日置小橋下流端から上流の日置川本流及び支流

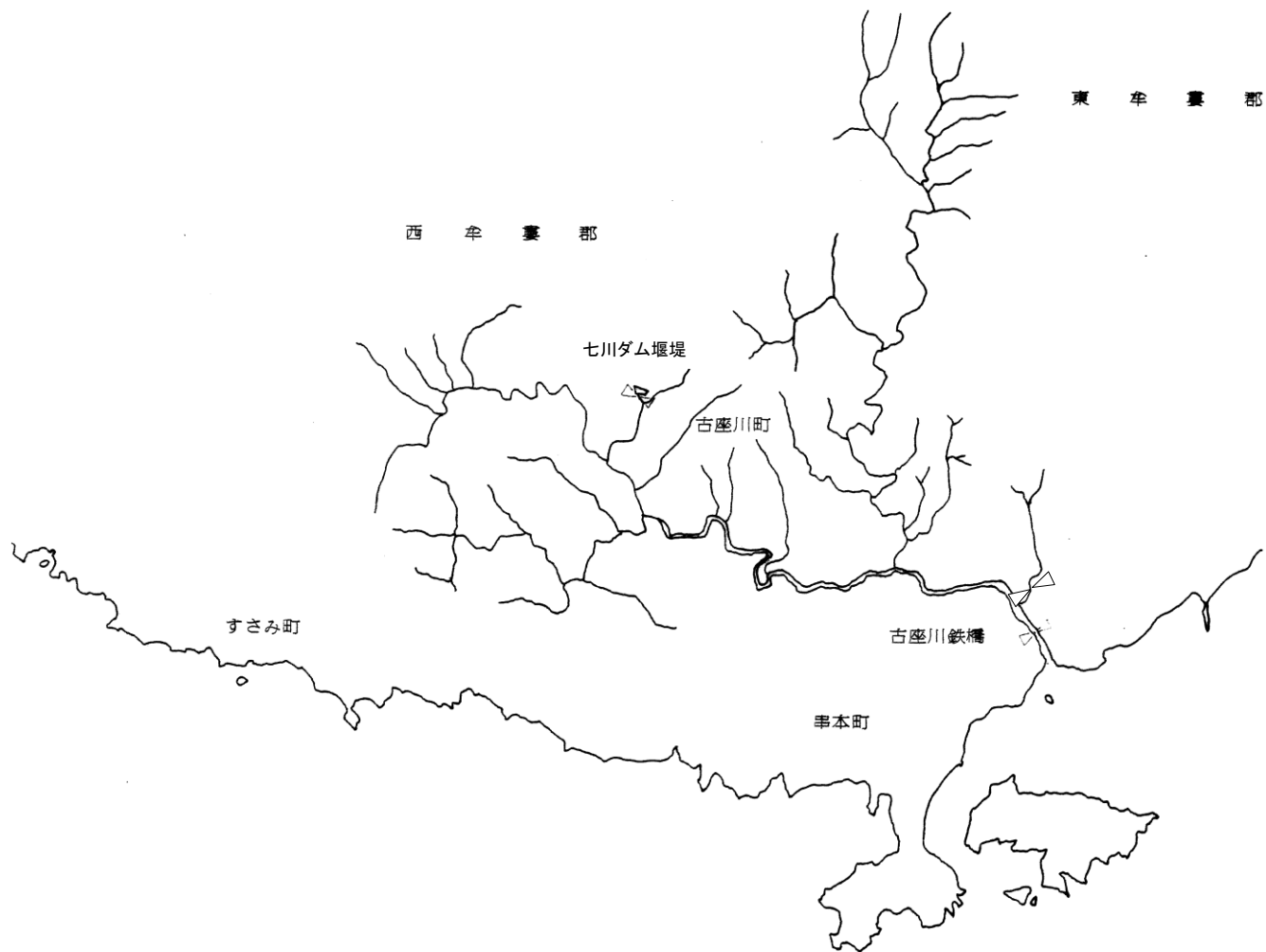


# 和内共第26号

第五種共同漁業権漁場図（縮尺 150,000分の1）

漁場の位置 古座川水系 古座川

漁場の区域 東牟婁郡串本町紀勢本線古座川鉄橋下流端から上流七川ダム堰堤に至る古座川本流及び支流

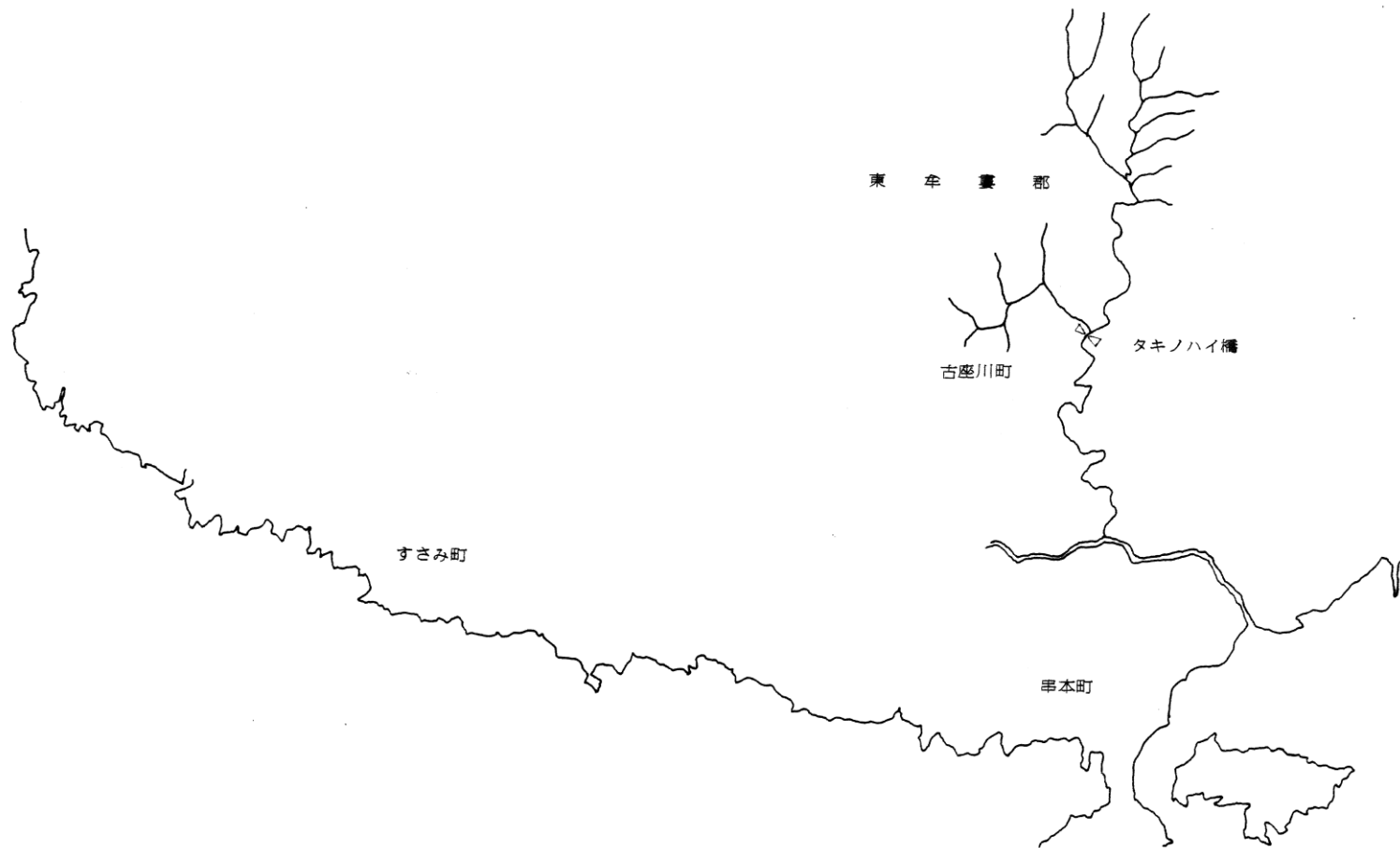


# 和内共第27号

第五種共同漁業権漁場図（縮尺 150,000分の1）

漁場の位置 古座川水系 小川

漁場の区域 東牟婁郡古座川町大字小川字滝の拝タキノハイ橋下流端から上流の小川本流及び支流

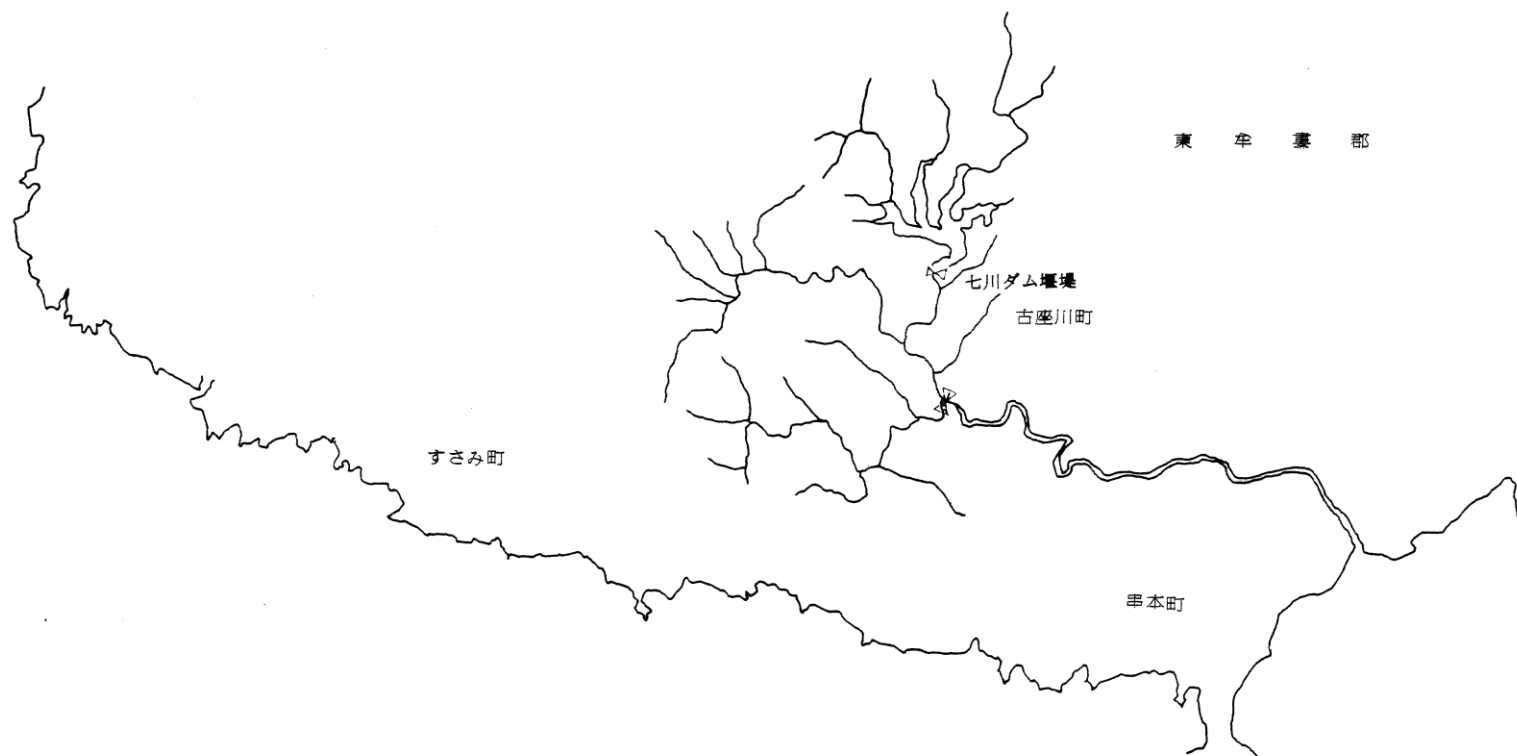


# 和内共第28号

第五種共同漁業権漁場図（縮尺 150,000分の1）

漁場の位置 古座川水系 古座川

漁場の区域 基点 東牟婁郡古座川町大川字三尾口40番地に設置した標識基点より $45^{\circ}-00'$ の方角線から上流の古座川本流及び支流。  
ただし、七川ダム堰堤から上流の区域を除く。



# 和内共第29号

第五種共同漁業権漁場図（縮尺 150,000分の1）

漁場の位置 古座川水系 七川

漁場の区域 東牟婁郡古座川町佐田七川ダム堰堤から上流の七川本流及び支流



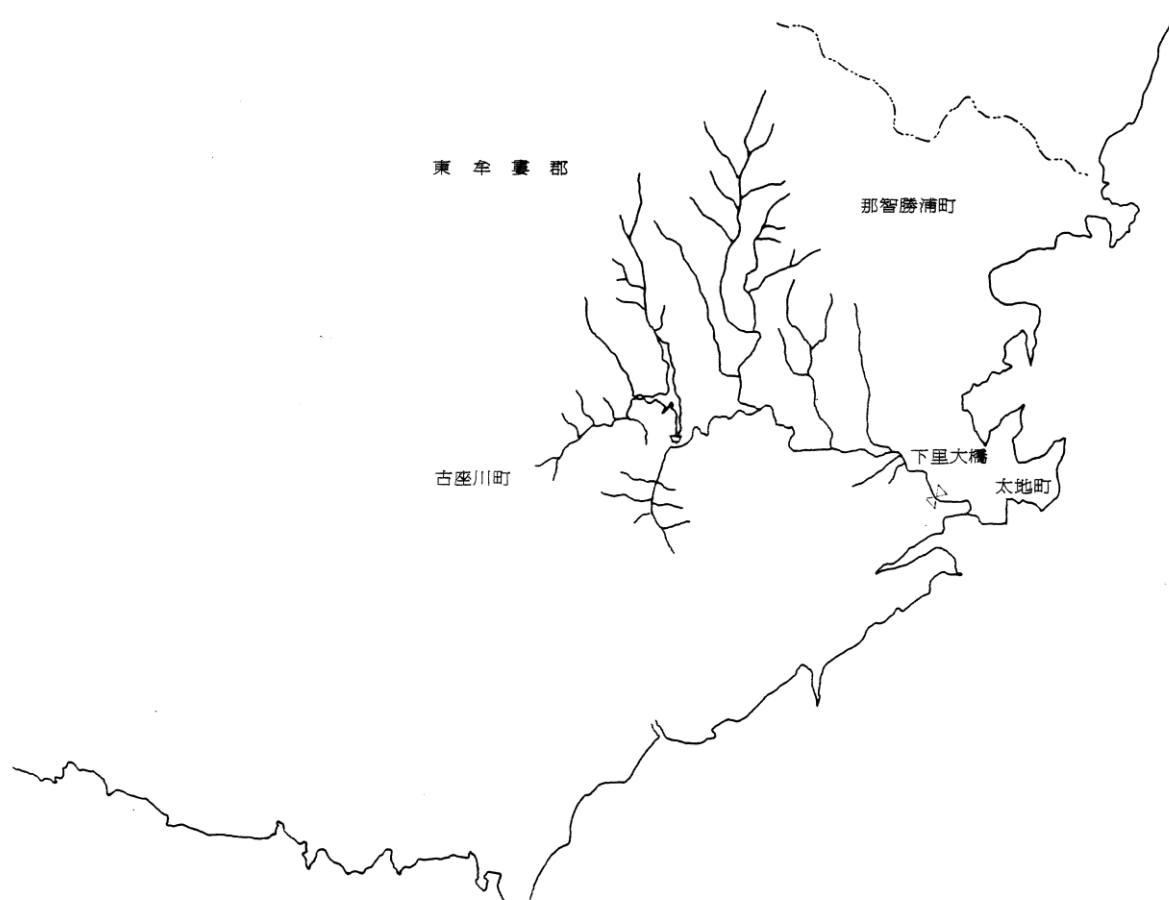


# 和内共第33号

第五種共同漁業権漁場図（縮尺 150,000分の1）

漁場の位置 太田川水系 太田川

漁場の区域 東牟婁郡那智勝浦町下里大橋上流端から上流の太田川本流及び支流

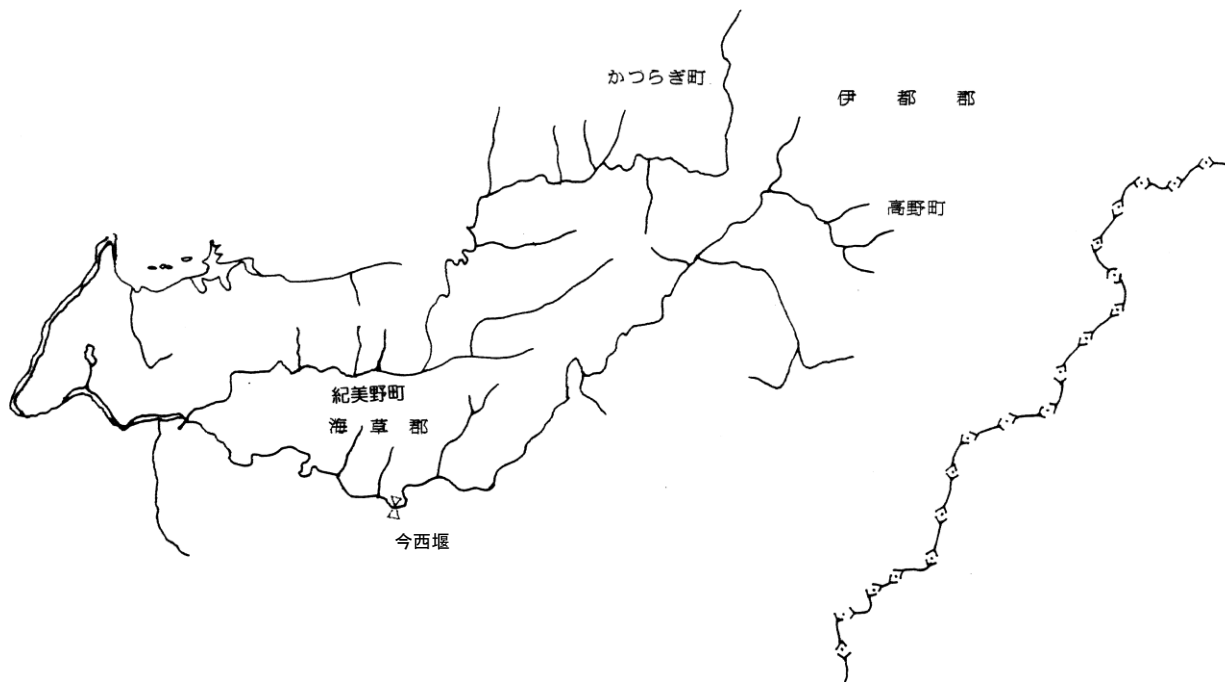


# 和内共第38号

第五種共同漁業権漁場図（縮尺 150,000分の1）

漁場の位置 紀の川水系 貴志川

漁場の区域 海草郡紀美野町今西堰から上流の貴志川本流及び支流

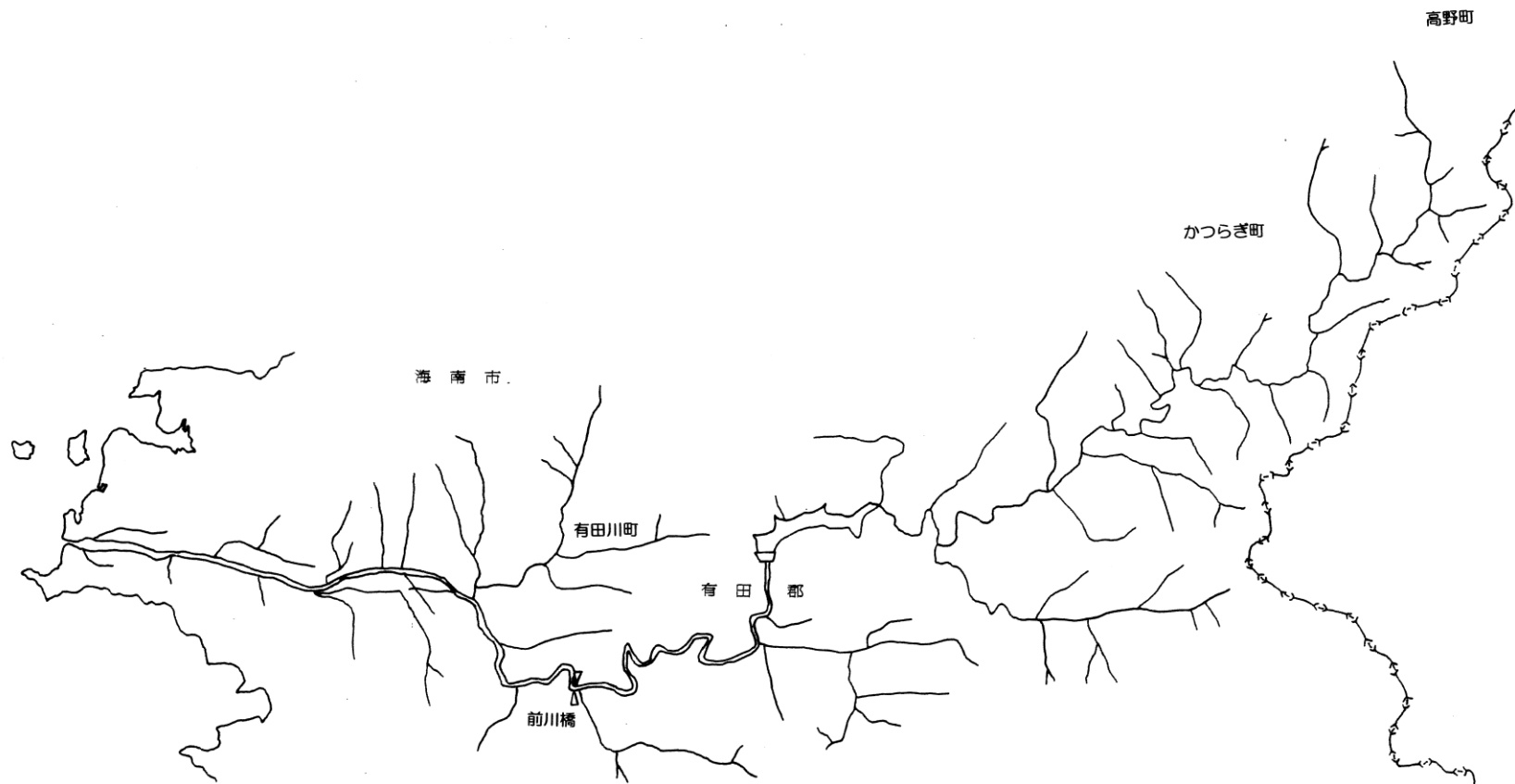


# 和内共第39号

第五種共同漁業権漁場図（縮尺 150,000分の1）

漁場の位置 有田川水系 有田川

漁場の区域 有田郡有田川町前川橋下流端から上流の有田川本流及び支流



# 和内共第40号

第五種共同漁業権漁場図（縮尺 150,000分の1）

漁場の位置 新宮川水系 熊野川

漁場の区域  
新宮市相賀相賀橋下流端から上流の高田川本流及び支流  
新宮市熊野川町日足潜水橋下流端から上流の赤木川本流及び支流  
新宮市熊野川町宮井橋下流端から和歌山・奈良県境に至る熊野川本流及び支流

