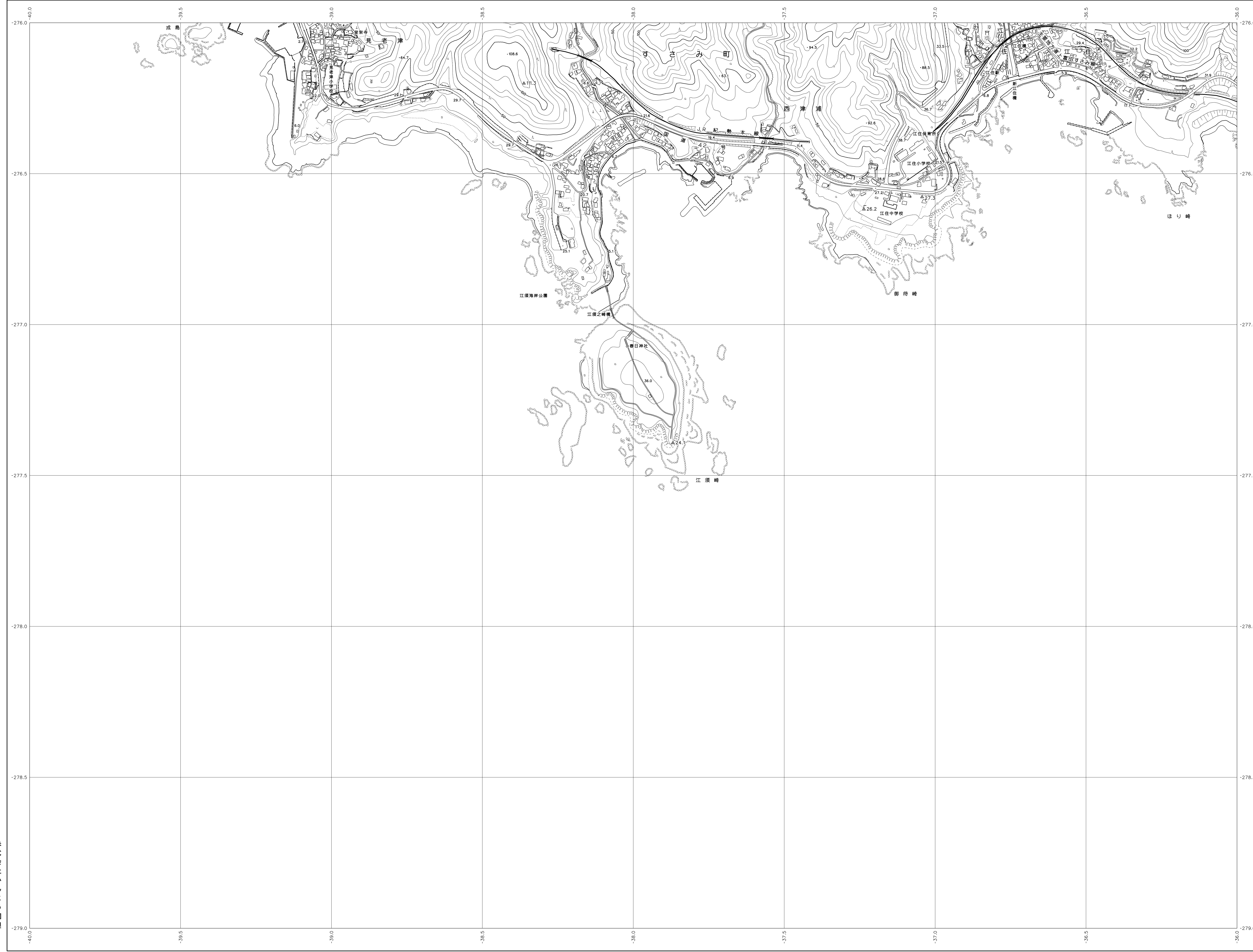
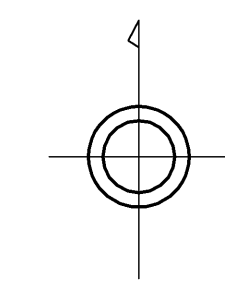


06TD20

和歌山県森林基本図



06TC19	06TD10	06TD11
	06TD20	06TD21

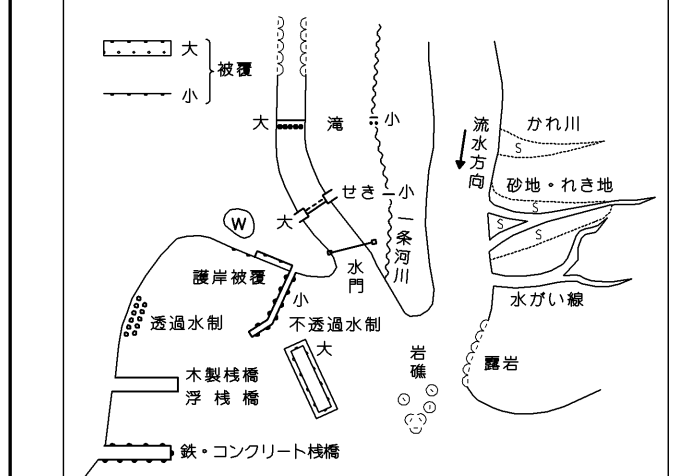


記号

■	普通建築物	A.37.2	三角点
■	家らし建築物	△.35.2	電子水準点
■	普通建築物	■.25.62	水準点
■	家らし建築物	△.12.3	標高計測点
■	家らし建築物	△.15.8	空中写真による水準点

○	郵便局	▽	トンネル・橋
×	森林管理署	▽	橋
X	警察署	▽	電線塔
▽	交番・駐在所	▽	風車
○	診療所	○	水位観測所
▽	神社	▽	墓
▽	社	▽	橋口・渡り
▽	大学	▽	温泉・鉱泉
▽	病院	▽	石段
▽	支店	▽	石
▽	出張所(出張所)	▽	カ
▽	出張所(出張所)	▽	カ

—	普通道路	—	普通道路
—	普通道路	—	普通道路
—	普通道路	—	普通道路
—	普通道路	—	普通道路
—	普通道路	—	普通道路



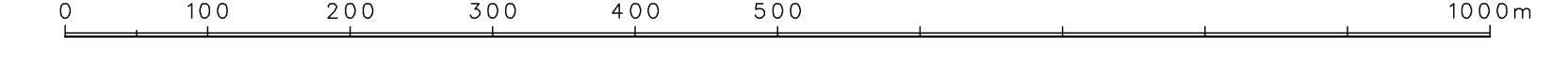
座標系は平成14年国土交通省告示第9号の規定による第Ⅴ座標系(世界測地系に準拠)投影法は横メルカトル投影法図影に準じてある(標準緯度は北緯35度)50メートル単位
 点間隔は0.5メートル(北緯緯度)高さは基準面(平均海面)等差線の間隔は10メートル

株式会社かんこう調製

和歌山県

平成23年撮影
平成24年修正

1:5,000



【この図面は、国土院院長の承認を得て同院所管の測量図を
 用いて得たものである。(測量番号) 平25 近公第479号】

06TD20