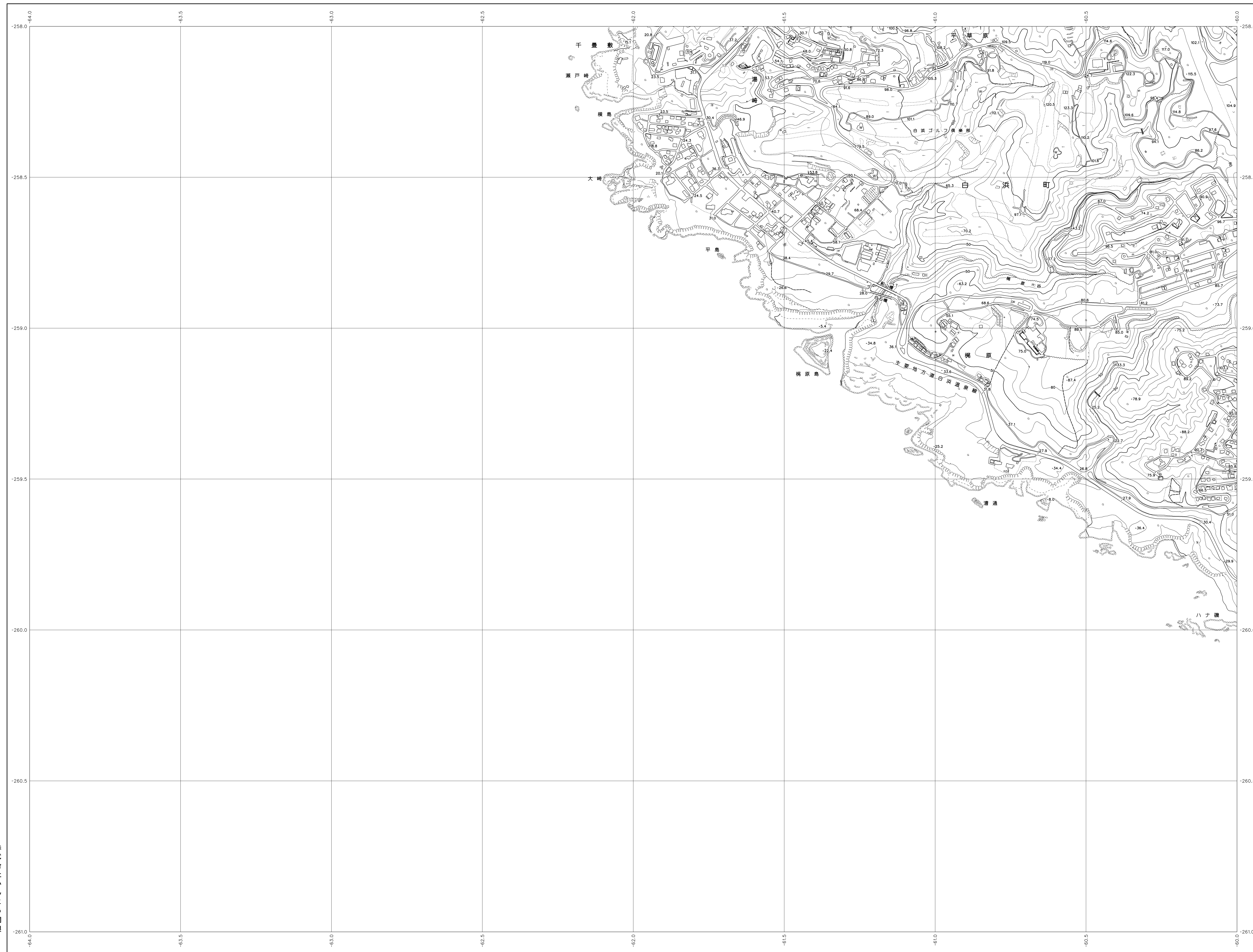
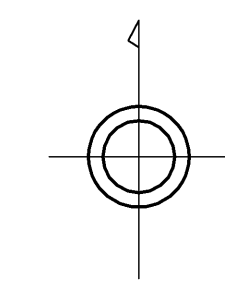


06SC64

和歌山県森林基本図



06SC54	06SC55
06SC64	06SC65
	06SC75



記号

■ 普通建築物	▲ 37.2 三角点
■ 家らし建築物	△ 35.2 電子基準点
■ 普通商業地	■ 25.62 水準点
■ 家らし商業地	● 12.3 標高計測点
■ 家らし商業地	● 15.8 標高計測点

○ 郵便局	▽ トンネル
✕ 森林管理署	▽ 電線塔
✕ 交番・駐在所	▽ 電線塔
○ 公園の中心	▽ 水田
▽ 神社	▽ 墓地
▽ 寺	▽ 橋
▽ 学校	▽ 堤防
▽ 病院	▽ 石段
▽ 変電所	▽ 崖
▽ 駐留所(区隊)	▽ 崖
▽ 駐留所(大隊)	▽ 崖

— 普通道路	— 普通鉄道
— 幹線道路	— 特殊鉄道
— 徒歩道	— 電線
— 歩道・分岐路	— 送電線
— 人工斜面	— 土壌等

— 市界	— 町界
— 町界	— 町界
— 町界	— 町界
— 町界	— 町界

— 耕作地	— 耕作地
— 耕作地	— 耕作地
— 耕作地	— 耕作地
— 耕作地	— 耕作地

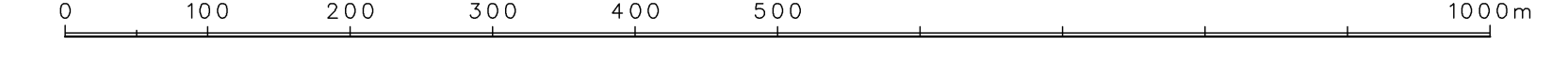
座標系は平成14年国土交通省告示第9号の規定による第V座標系(世界測地系に準拠)投影は横メルカトル投影法図影に準じてある(標高は10メートル単位)
 500000, 500メートル間隔
 標高の基準は東京湾の平均海面
 等高線の間隔は10メートル

株式会社かんこう調製

和歌山県

平成23年撮影
平成26年修正

1:5,000



この図は、国土院の承認を得て同院所管の測量データを
 採用して作成されたものである。(測量番号) 平25 近公第479号

06SC64