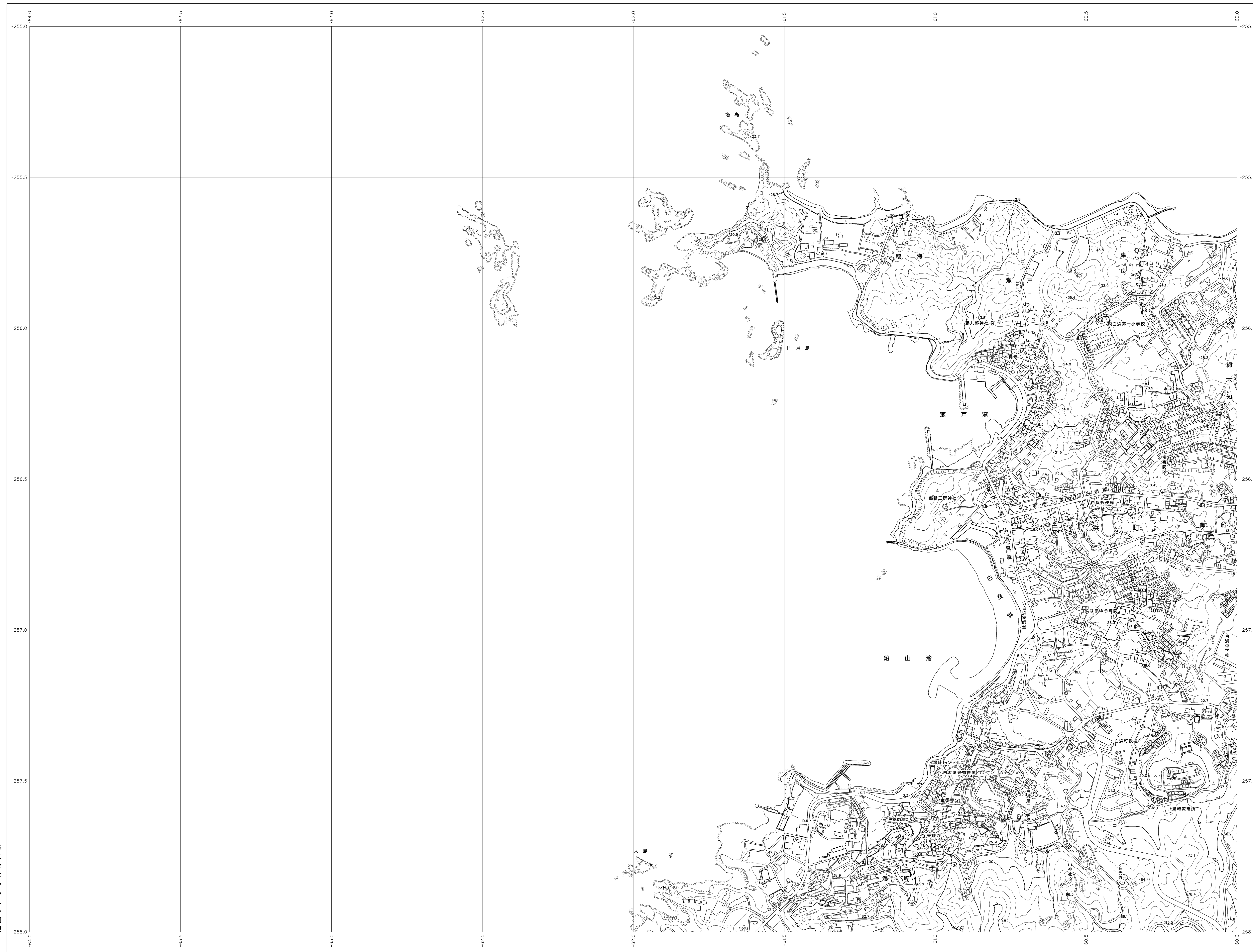
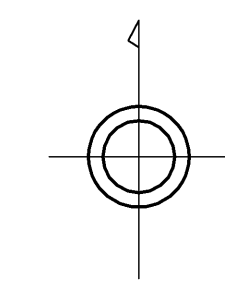


06SC54

和歌山県森林基本図



		06SC45
06SC54	06SC55	
06SC64	06SC65	



記号

	森林区域		道路
	建物		鉄道
	水域		電力線
	等高線		電話線
	境界線		排水溝
	駅		灌漑用排水路
	学校		ダム
	神社		橋
	寺		トンネル
	公共施設		橋脚
	墓		排水溝
	石碑		排水溝
	石碑		排水溝
	石碑		排水溝

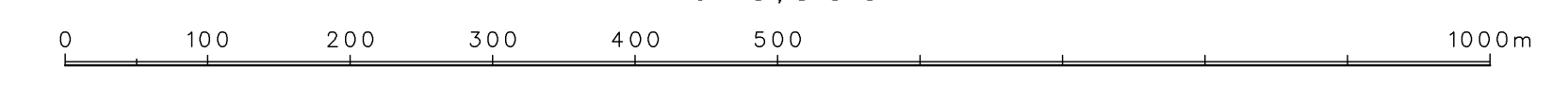
座標系は平成14年国土交通省告示第9号の規定による第V座標系（世界測地系に準拠）
 投影は横メルカトル投影法
 図面に示したある座標値は10メートル単位
 50メートル、500メートル間隔
 高さの基準は東京湾の平均海面
 等高線の間隔は10メートル

株式会社かんこう調製

和歌山県

平成23年撮影
平成26年修正

1:5,000



【この図面は、国土院院長の承認を得て同院所管の測量簿を
 用いて得たものである。】(測量簿) 平25 近公第479号

06SC54