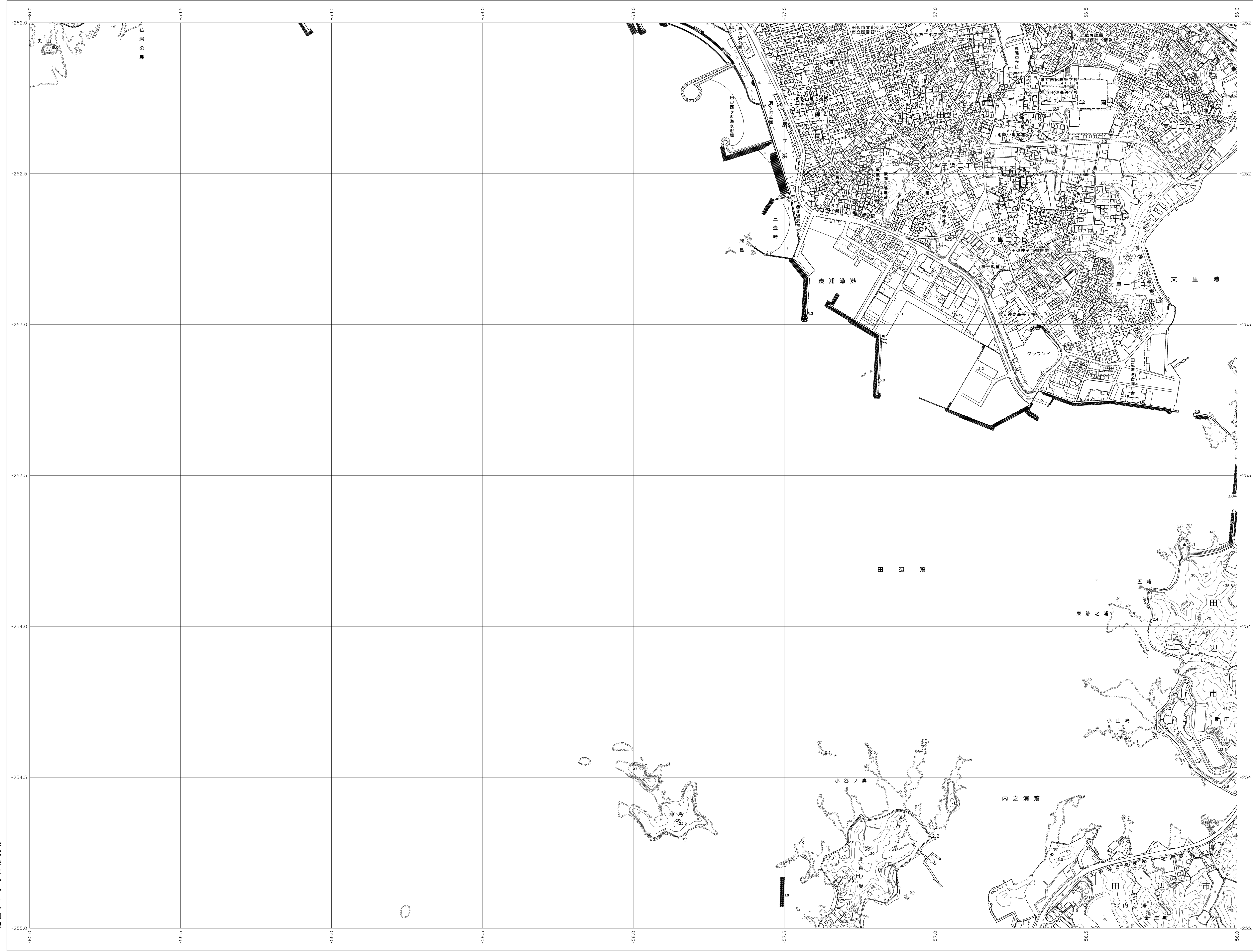
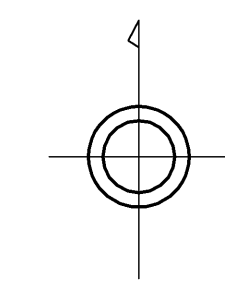


06SC45

# 和歌山県森林基本図



06SC34	06SC35	06SC36
	06SC45	06SC46
06SC54	06SC55	06SC56



記号

■	普通建築物	A.37.2	三角点
■	家屋敷	B.35.2	電子水準点
■	普通建築物	C.25.62	水準点
■	普通建築物	D.12.3	標高不明の高
■	家屋敷	E.15.8	標高不明の高

○	郵便局	▽	トンネル・口
×	森林管理署	▽	崖
X	交番・駐在所	▽	電線塔
▽	診療所	▽	風車
○	公園の中心	▽	水位観測所
▽	神社	▽	土蔵
▽	寺	▽	橋
▽	大学	▽	橋脚・橋脚口
▽	病院	▽	温泉・鉱泉
▽	支店	▽	石段
▽	出張所(出張所)	▽	崖
▽	出張所(出張所)	▽	崖

—	普通道路	—	普通道路
—	普通道路	—	普通道路
—	普通道路	—	普通道路
—	普通道路	—	普通道路
—	普通道路	—	普通道路

—	普通道路	—	普通道路
—	普通道路	—	普通道路
—	普通道路	—	普通道路
—	普通道路	—	普通道路
—	普通道路	—	普通道路

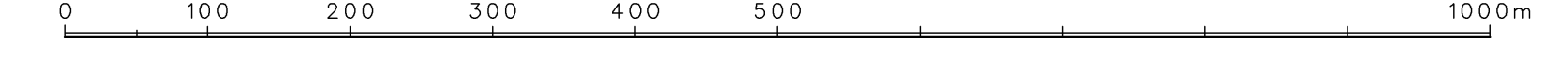
—	普通道路	—	普通道路
—	普通道路	—	普通道路
—	普通道路	—	普通道路
—	普通道路	—	普通道路
—	普通道路	—	普通道路

座標系は平成14年国土交通省告示第9号の規定による第Ⅴ座標系(世界測地系に準拠)投影変換メトリック法(投影に使用してある座標値はキロメートル単位)を適用したものである。5キロメートル間隔の等高線は等距離の平均海面から算出されたものである。等高線の間隔は10メートル。

株式会社かんこう調製

平成23年撮影  
平成26年修正

1:5,000



【この図面は、国土院の承認を受けた図面を基に作成されたものである。】

06SC45

和歌山県