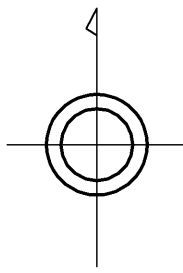


06SD88

和歌山県森林基本図



06SD77	06SD78
06SD87	06SD88
06SD97	06SD98

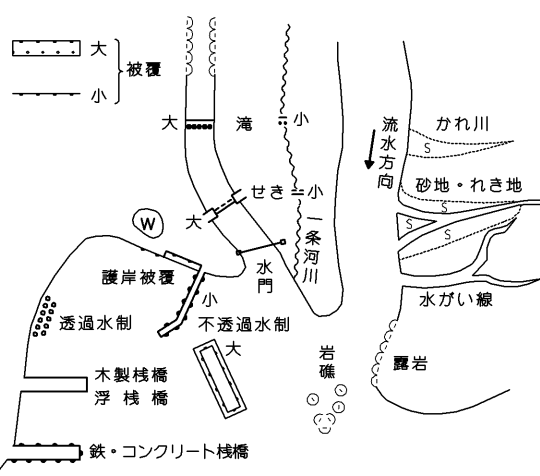


記号

▲ 37.2 三角点	▽ トンネル・橋
△ 35.2 電子水準点	▽ 橋
■ 25.62 水準点	▽ 電線塔
○ 12.3 標高不明点	▽ ト風車
○ 15.8 部分標高点	▽ 水位観測所
○ 部分標高点	▽ 墓地
○ 部分標高点	▽ 神社・仏閣
○ 部分標高点	▽ 公園・広場
○ 部分標高点	▽ 学校
○ 部分標高点	▽ 病院
○ 部分標高点	▽ 駅
○ 部分標高点	▽ 道路
○ 部分標高点	▽ 水路
○ 部分標高点	▽ 境界
○ 部分標高点	▽ 境界

— 普通道路	— 普通鉄道
— 幹線道路	— 特殊鉄道
— 徒歩道	— 電線
— 歩道・分岐路	— 送電線
— 人工斜面	— 土壌等
— 部・界	— 町・村界
— 北海道の支庁界	— 指定都市の区界
— 部界特別区界	— 大字・町界
— 地生界	— 耕地界

田	畑	雑草	山林
水	池	沼	湖
河	川	谷	山
崖	崖	崖	崖
崖	崖	崖	崖
崖	崖	崖	崖
崖	崖	崖	崖
崖	崖	崖	崖
崖	崖	崖	崖
崖	崖	崖	崖



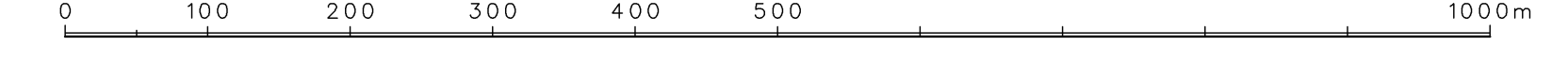
座標系は平成14年国土交通省告示第9号の規定による第V座標系(世界測地系に準拠)投影変換メトリック法(経緯度変換)による変換(変換係数)により、50メートル間隔の等高線の間隔は10メートル

株式会社かんこう調製

和歌山県

平成23年撮影
平成24年修正

1:5,000



【この図集は、国土院院長の承認を得て同院所管の図集図号を
採用して得たものである。(図集番号)平25 図集第479号】

06SD88