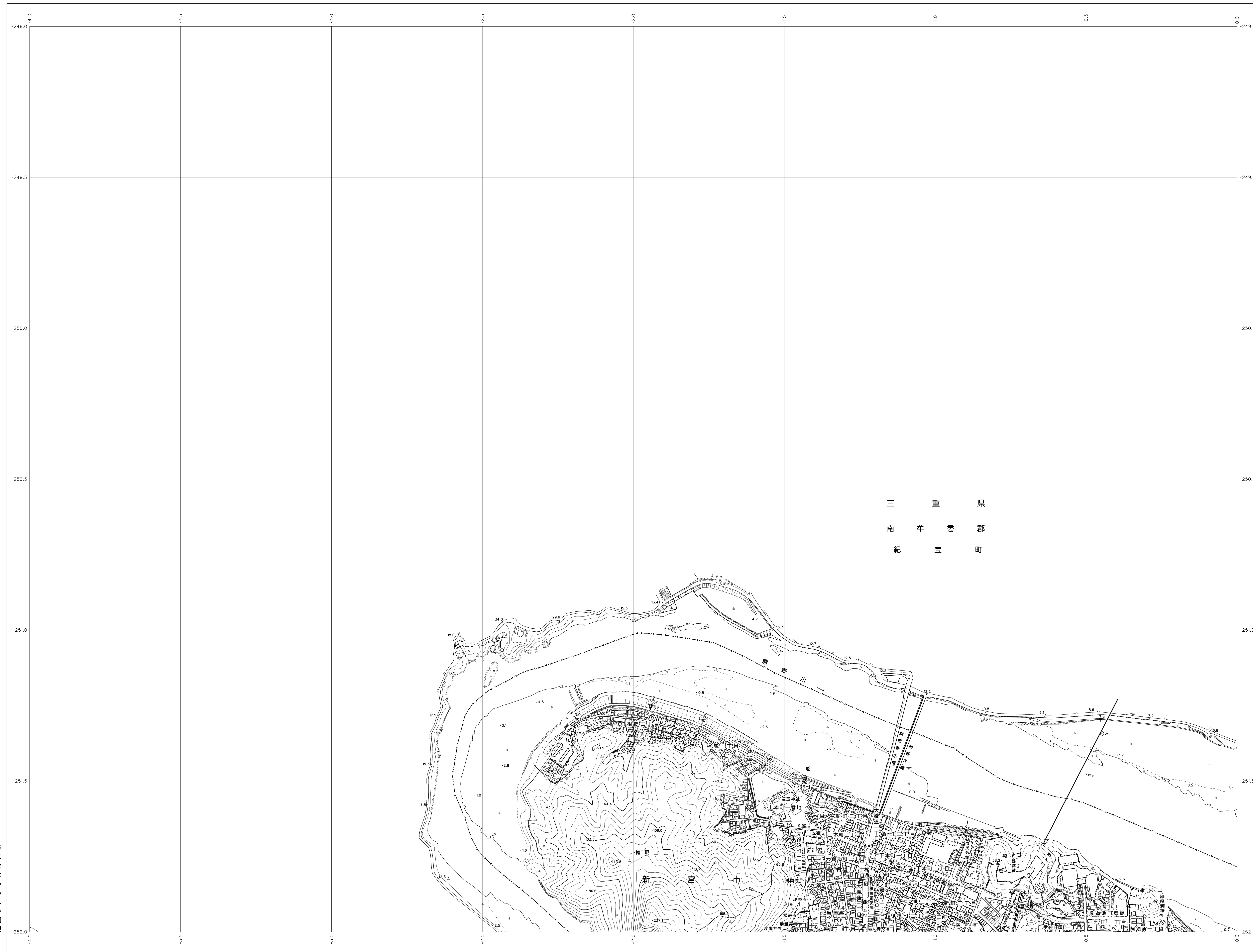


06SD39

# 和歌山県森林基本図



06SD28		
06SD38	06SD39	06SE30
06SD48	06SD49	06SE40

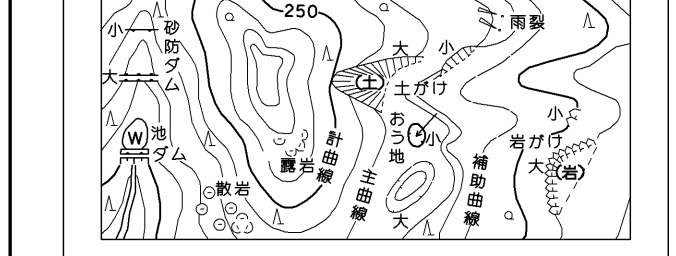
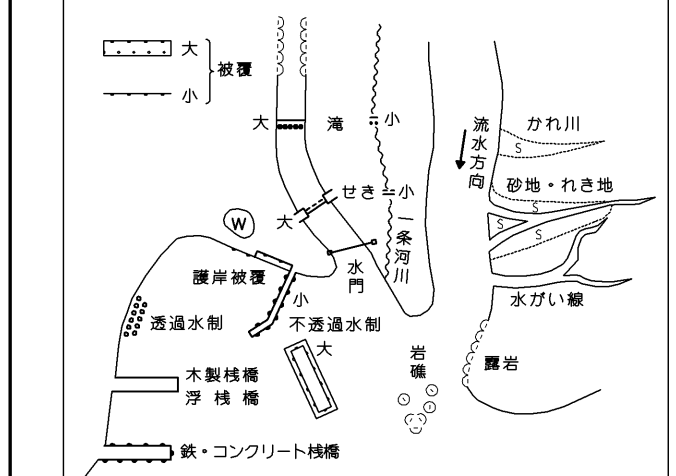


記号

	道路建物	A.37.2	三角点
	家らし建物	△.35.2	電子水準点
	道路建物	≡.25.62	水準点
	家らし建物	▽.12.3	標高計測点
	家らし建物	▽.15.8	標高計測点

	普通道路		普通鉄道
	特設道路		特設鉄道
	歩道		架線
	歩道・分岐路		送電線
	人工斜面		土境等

	市界		町界
	町界		村界
	市界		町界
	町界		村界



座標系は平成14年国土交通省告示第9号の規定による第V座標系(世界測地系に準拠)投影法はメルカトル投影法  
 図面に示した等高線間隔は10メートル単位  
 点標高は0.5メートル未満  
 等高線の間隔は10メートル

株式会社かんこう調製

和歌山県

平成23年撮影  
 平成24年修正

1:5,000



【この図面は、国土院院長の承認を得て同院所管の測量図を  
 採用して得たものである。(測量番号)平25-図公第479号】

06SD39