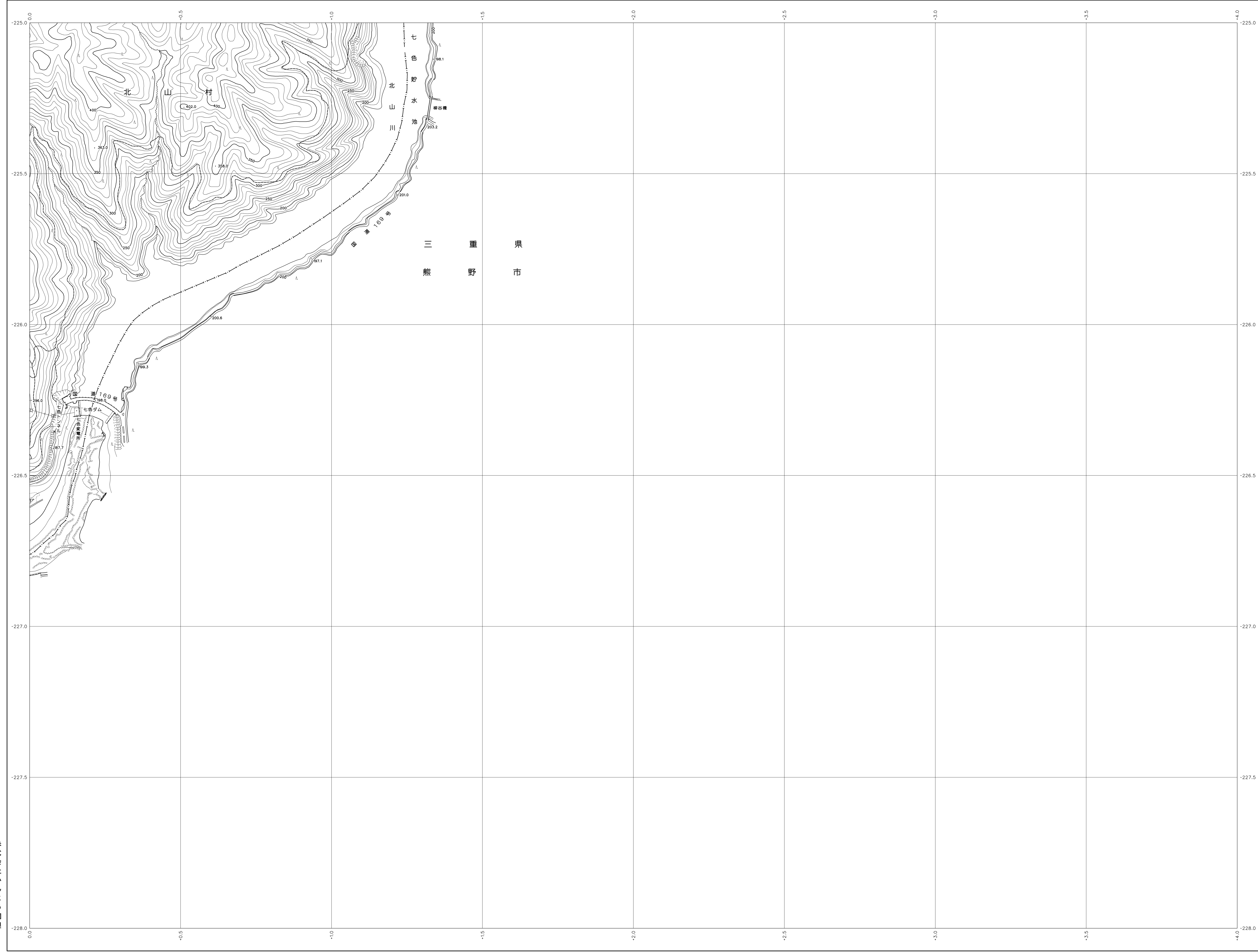
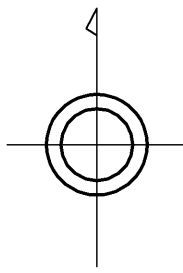


06RE50

和歌山県森林基本図



06RD49	06RE40
06RD59	06RE50
06RD69	

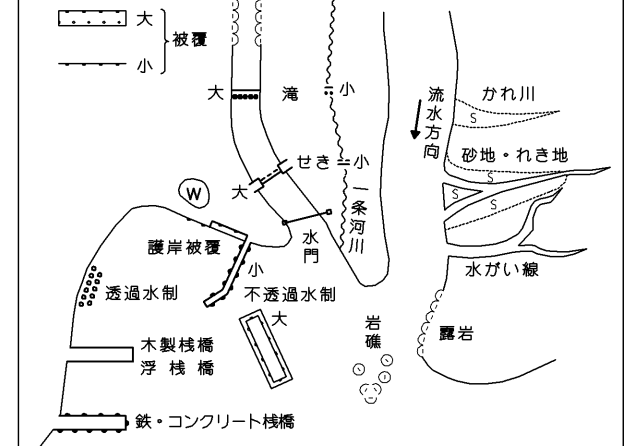


記号

	A.37.2 三角点
	△.35.2 電子水準点
	≡.25.62 水準点
	≡.12.3 標高計測点
	≡.15.8 空中写真による標高点
	○ 観測所
	× 森林管理署
	✕ 交番・駐在所
	▽ 避難所
	○ 気象の要所
	▽ 神社
	▽ 寺
	▽ 大学
	▽ 中学校
	▽ 小学校
	▽ 児童館
	▽ 公民館
	▽ 地区センター
	▽ 地区センター
	▽ 地区センター

	普通道路		普通鉄道
	幹線道路		特殊鉄道
	徒歩道		電線
	歩道・分岐路		送電線
	人工斜面		土壌等
	郡・市・界		町・村界
	北海道の支庁界		指定都市の区界
	都市特別区界		大学・短大界
	衛生界		耕地界

	田	畑	雑草	山	森林
	水	池	沼	川	湖
	雪	氷	氷	氷	氷
	雪	氷	氷	氷	氷
	雪	氷	氷	氷	氷



座標系は平成14年国土交通省告示第9号の規定による第V座標系(世界測地系に準拠)投影法メルカトル投影法図影に準じてある(座標値は10メートル単位)
 2. 縮尺は1:5,000メートル
 3. 高さの基準は東京湾の平均海面
 4. 等高線の間隔は10メートル

株式会社かんこう調製

和歌山県

平成23年撮影
 平成24年修正

1:5,000



【この図集は、国土院院長の承認を得て同院所管の図集図書を
 採用して得たものである。(海防省) 平成5 年公報479号】

06RE50