


06RE30

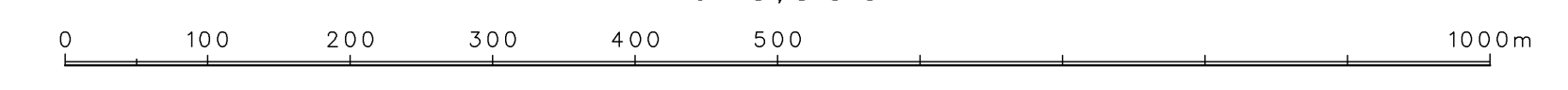
# 和歌山県森林基本図



株式会社かんこう調製

平成23年撮影  
平成24年修正

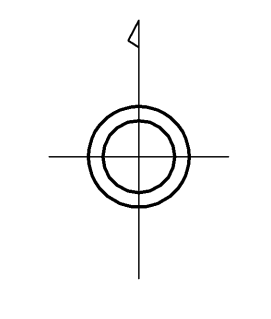
1:5,000



〔この図面は、国土院の承認を得て同院所管の測量図等を使用して得たものである。〕(測量番号) 平25 近公第479号

06RE30

06RD39	06RE30
06RD49	06RE40

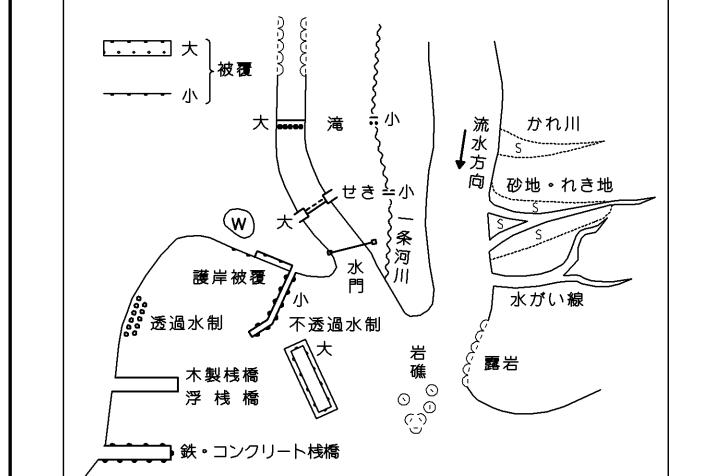


記号

■	普通建物	▲	37.2 三角点
■	家らし建物	▲	35.2 電子水準点
■	普通商業地	■	25.62 水準点
■	家らし商業地	○	12.3 標高計測点
■	家らし商業地	○	15.8 空中写真による標高点

—	普通道路	—	普通鉄道
—	幹線道路	—	特快鉄道
—	徒歩道	—	架線
—	歩道・分岐路	—	送電線
—	人工斜面	—	土壌等

—	都・府・県界	—	町・村界
—	北海道の支庁界	—	指定都市の区界
—	都市特別区界	—	大字・町界
—	種生界	—	耕地界



座標系は平成14年国土交通省告示第9号の規定による第Ⅴ座標系(世界測地系に準拠)  
投影は横メルカトル投影法  
図面に示してある座標値はメートル単位  
2桁は0.5メートル未満  
高さの基準は東京湾の平均海面  
等高線の間隔は10メートル

和歌山県