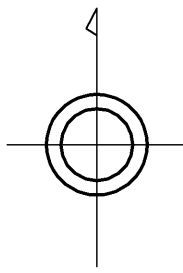


06RC97

# 和歌山県森林基本図



06RC86	06RC87	06RC88
06RC96	06RC97	06RC98
06SC06	06SC07	06SC08

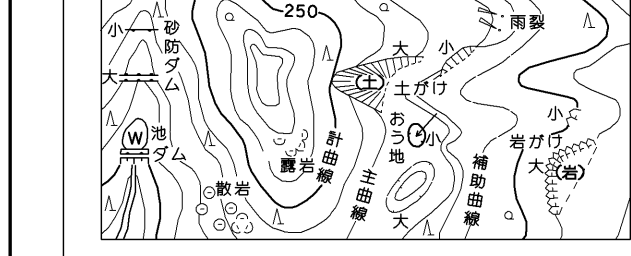
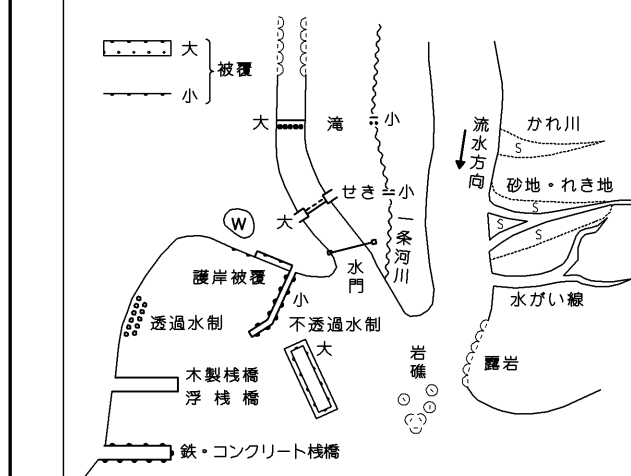


記号

- ▲ 37.2 三角点
- △ 35.2 電子水準点
- 25.62 水準点
- 12.3 標高不明の点
- 15.8 標高不明の点

- 普通道路
- 国道
- 特設道路
- 徒歩道
- 索道
- 送電線
- 土壌等

田	畑	山	森林
田	畑	山	森林
田	畑	山	森林
田	畑	山	森林
田	畑	山	森林



座標系は平成14年国土交通省告示第9号の規定による第Ⅴ座標系(世界測地系に準拠)投影法メルカトル法(横断等角)による平面座標系(横断等角)によるものである(測図番号)平25 図公第479号

株式会社かんこう調製

和歌山県

平成23年撮影  
平成24年修正

1:5,000



この図は測量法、国土院院長の承認を得て同院所管の測量簿を  
用いて得たものである (測図番号) 平25 図公第479号

06RC97