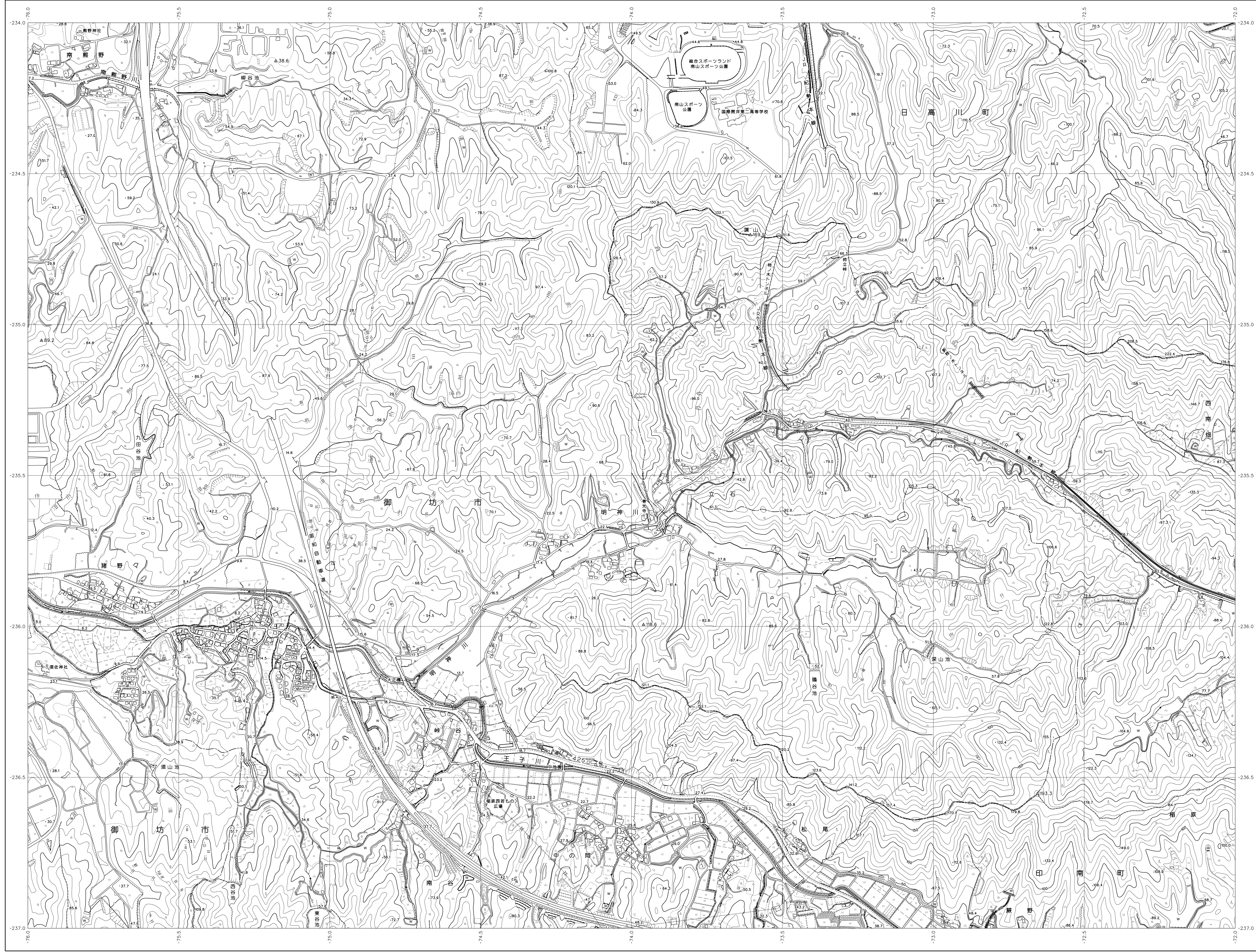
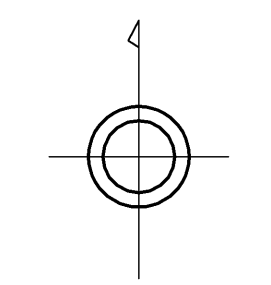


06RC81

和歌山県森林基本図



06RC70	06RC71	06RC72
06RC80	06RC81	06RC82
06RC90	06RC91	06RC92

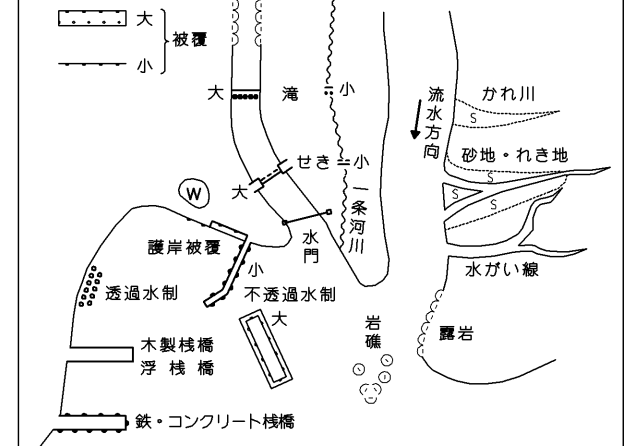


記号

- 測量標 37.2 三角点
- △ 電子水準点 35.2
- 電子水準点 25.62
- ▽ 水準点 12.3
- 水準点 15.8
- 測量標 37.2 三角点
- △ 電子水準点 35.2
- 電子水準点 25.62
- ▽ 水準点 12.3
- 水準点 15.8

- 普通道路
- 国道
- 特設道路
- 堤歩道
- 索道
- 索道・分岐線
- 送電線
- 人工斜面
- 土壌等
- 部・界
- 町・界
- 指定都市の区界
- 大字・界
- 部界特別界
- 市界
- 町界
- 村界
- 耕地界

田	畑	雑草	山	森林
水	池	川	河川	湖沼
道路	堤	歩道	索道	送電線
人工	斜面	土壌	部界	町界
市界	町界	村界	耕地	界



本図は平成14年国土交通省告示第1号の規定による第IV水準系(世界測地系に準拠)の投影変換メトリック法に基づき作成されたものである(測図番号) 平25 国測479号

株式会社かんこう調製

和歌山県

平成23年撮影
平成24年修正

1:5,000



この図は測量院の承認を得て同院所有の測量図を
採用して得たものである (測図番号) 平25 国測479号

06RC81