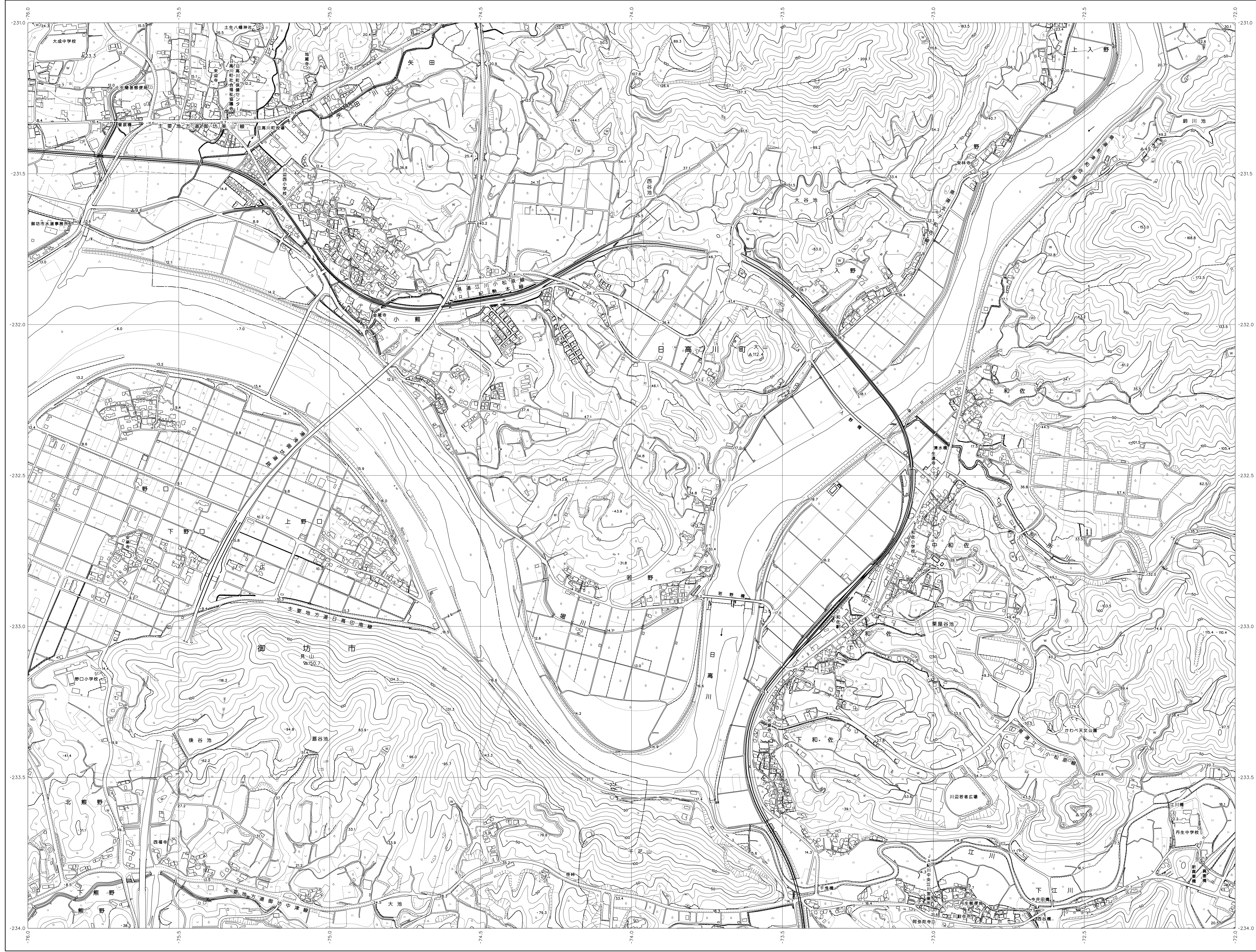
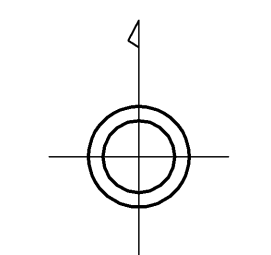


06RC71

和歌山県森林基本図



06RC60	06RC61	06RC62
06RC70	06RC71	06RC72
06RC80	06RC81	06RC82

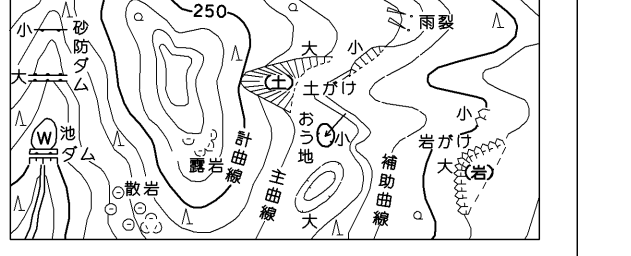
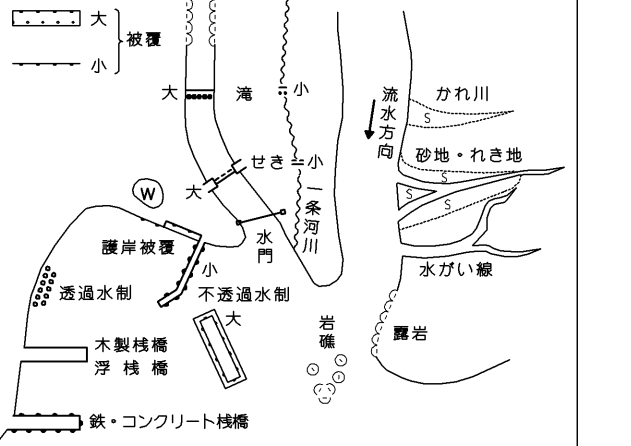


記号

○	標高	▽	三角点
△	森林管理区	□	電子水準点
X	交差・踏切	□	水準点
▽	谷の支筋	○	水位観測所
○	谷筋の支筋	○	橋
○	谷筋	○	橋脚
○	谷筋の支筋	○	橋脚
○	谷筋	○	橋脚
○	谷筋の支筋	○	橋脚
○	谷筋	○	橋脚
○	谷筋の支筋	○	橋脚
○	谷筋	○	橋脚

—	普通道路	—	普通鉄道
—	幹線道路	—	特殊鉄道
—	徒歩道	—	電線
—	歩道	—	送電線
—	歩道・分道	—	送電線
—	人工斜面	—	土壌等

—	市界	—	町界
—	郡界	—	村界
—	支庁界	—	指定都市の区界
—	特別区界	—	大字・町界
—	生界	—	耕地界



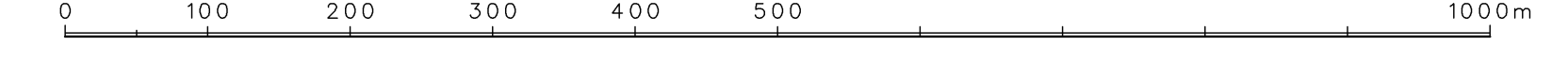
座標系は平成14年国土交通省告示第9号の規定による第V座標系(世界測地系に準拠)投影変換メトリック法投影変換してある座標系(横軸はメートル単位、縦軸はメートル単位)を示す。また、本図は、海抜の基準は平均海面、等高線の間隔は10メートル。

株式会社かんこう調製

和歌山県

平成23年撮影
平成24年修正

1:5,000



この図は、国土交通省告示第9号の規定による第V座標系(世界測地系に準拠)投影変換メトリック法投影変換してある座標系(横軸はメートル単位、縦軸はメートル単位)を示す。また、本図は、海抜の基準は平均海面、等高線の間隔は10メートル。

06RC71