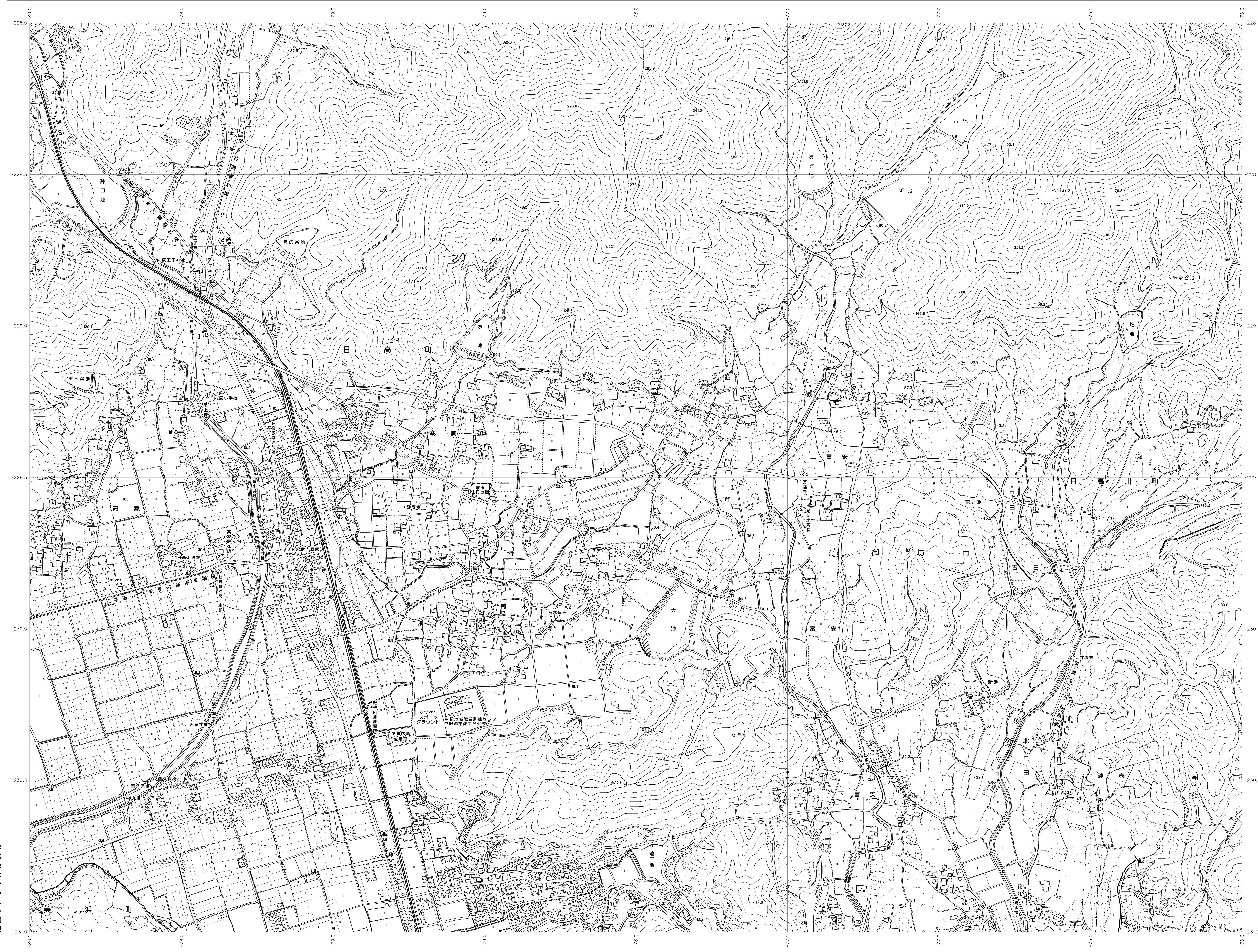
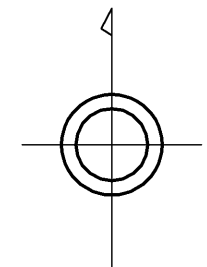


06RC60

和歌山県森林基本図



06RB59	06RC50	06RC51
06RB69	06RC60	06RC61
06RB79	06RC70	06RC71

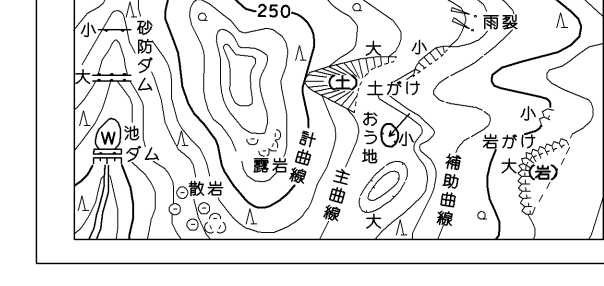
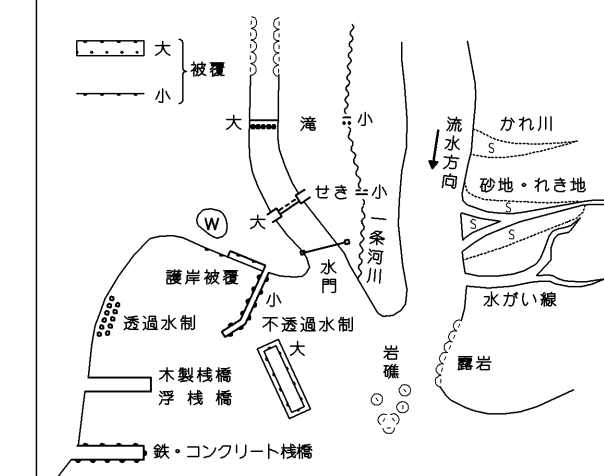


記号

■	普通建築物	A.37.2	三角点
■	家屋敷	B.35.2	電子水準点
■	普通建築物	#25.62	水準点
■	普通建築物	.12.3	標高不明の点
■	家屋敷	.15.8	標高不明の点

○	普通道路	▽	トンネル
×	森林管理道	▽	橋
X	交差・踏切	▽	電線塔
▽	谷間の支那	▽	水取装置
○	谷間の支那	▽	水取装置
▽	谷間の支那	▽	水取装置
▽	谷間の支那	▽	水取装置
▽	谷間の支那	▽	水取装置
▽	谷間の支那	▽	水取装置
▽	谷間の支那	▽	水取装置

■	田	■	雑穀畑	■	菜園
■	畑	■	果樹園	■	山
■	水田	■	森林	■	山
■	水田	■	森林	■	山
■	水田	■	森林	■	山
■	水田	■	森林	■	山
■	水田	■	森林	■	山
■	水田	■	森林	■	山
■	水田	■	森林	■	山
■	水田	■	森林	■	山



座標系は平成14年国土交通省告示第9号の規定による第V座標系(世界測地系に準拠)
 投影は横メルカトル投影法
 図面に示した各点の標高は10メートル単位
 三角点○、5メートル単位
 標高の基準は東京湾の平均海面
 等高線の間隔は10メートル

株式会社かんこう調製

和歌山県

平成23年 撮影
 平成24年 修正

1:5,000



【この図面は、国土院の承認を得て同院所管の測量簿を
 用いて得たものである。(測量簿) 字25 図公第479号】

06RC60