

06RB68

和歌山県森林基本図



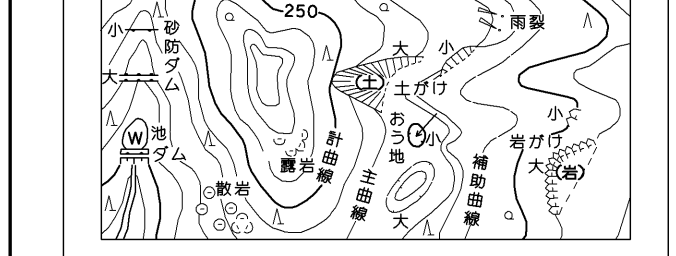
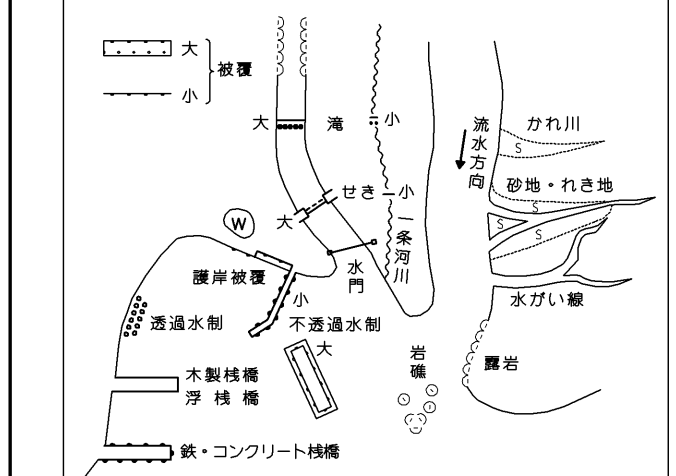
06RB58	06RB59
06RB68	06RB69
06RB78	06RB79



記号

- 測量建物 A.37.2 三角点
- 築ちま建物 B.35.2 電子基準点
- 測量標石 #25.62 水準点
- 測量標石 .12.3 標高計測点
- 築ちま標石 .15.8 標高計測点
- 測量標石 A.37.2 三角点
- 測量標石 B.35.2 電子基準点
- 測量標石 #25.62 水準点
- 測量標石 .12.3 標高計測点
- 測量標石 .15.8 標高計測点
- 測量標石 A.37.2 三角点
- 測量標石 B.35.2 電子基準点
- 測量標石 #25.62 水準点
- 測量標石 .12.3 標高計測点
- 測量標石 .15.8 標高計測点

田	畑	雑草	山林
水	池	沼	川
路	道	橋	堤
界	境	区	界



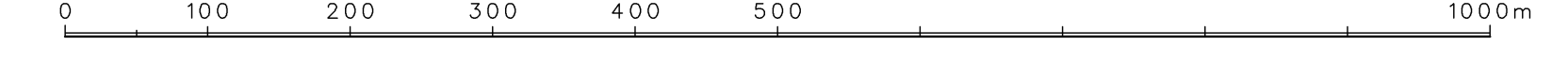
座標系は平成14年国土交通省告示第9号の規定による第Ⅴ座標系（世界測地系に準拠）
 投影法はメルカトル投影法
 図面に表示する各座標値はメートル単位
 点標高は、5メートル間隔
 等高線の間隔は10メートル

株式会社かんこう調製

和歌山県

平成23年撮影
 平成24年修正

1:5,000



【この図面は、国土院の承認を得て同院所管の測量簿を
 用いて得たものである。】(測量簿) 号25 証字第79号

06RB68