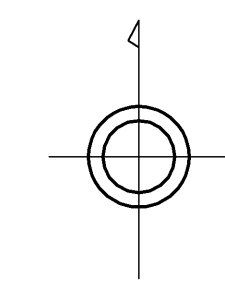


06QD63

和歌山県森林基本図



06QD52	06QD53
06QD62	06QD63

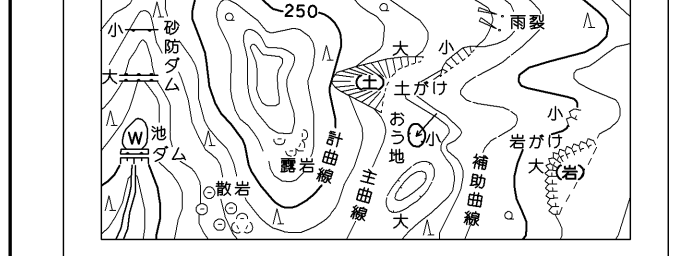
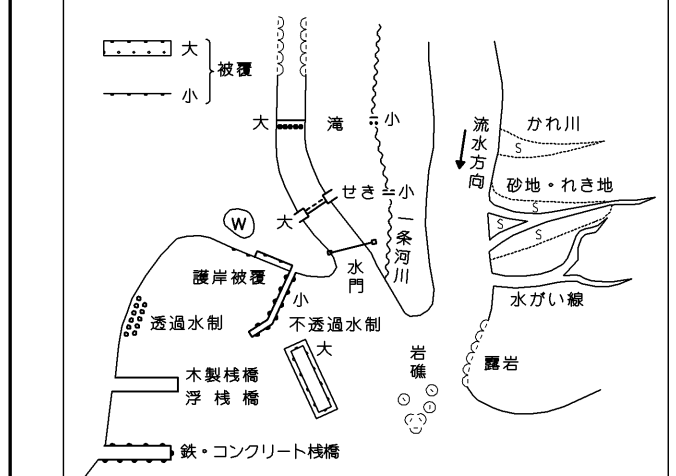


記号

▲ 37.2	三角点
△ 35.2	電子水準点
■ 25.62	水準点
○ 12.3	標高計測点
○ 15.8	地形測量点

—	普通道路	—	普通鉄道
—	幹線道路	—	特殊鉄道
—	徒歩道	—	索道
—	歩道・分岐路	—	送電線
—	人工斜面	—	土境等

—	郡界	—	町界
—	市界	—	村界
—	支庁界	—	指定都市の境界
—	市界	—	大字界
—	町界	—	大字界

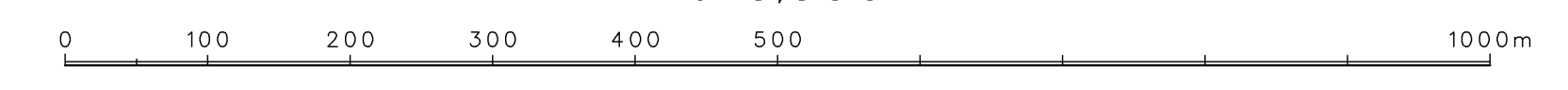


座標系は平成14年国土交通省告示第9号の規定による第Ⅴ座標系(世界測地系に準拠)
 投影は横メルカトル投影法
 図面に示している座標値はメートル単位
 200.0, 5.0メートル間隔
 高さの基準は東京湾の平均海面
 等高線の間隔は1.0メートル

株式会社かんこう調製

平成23年撮影
 平成26年修正

1:5,000



【この図集は、国土院院長の承認を得て同院所管の図集図書を
 採用して得たものである。(海防番号) 平25 近公第479号】

06QD63

和歌山県