06QC39

和歌山県森林基本図

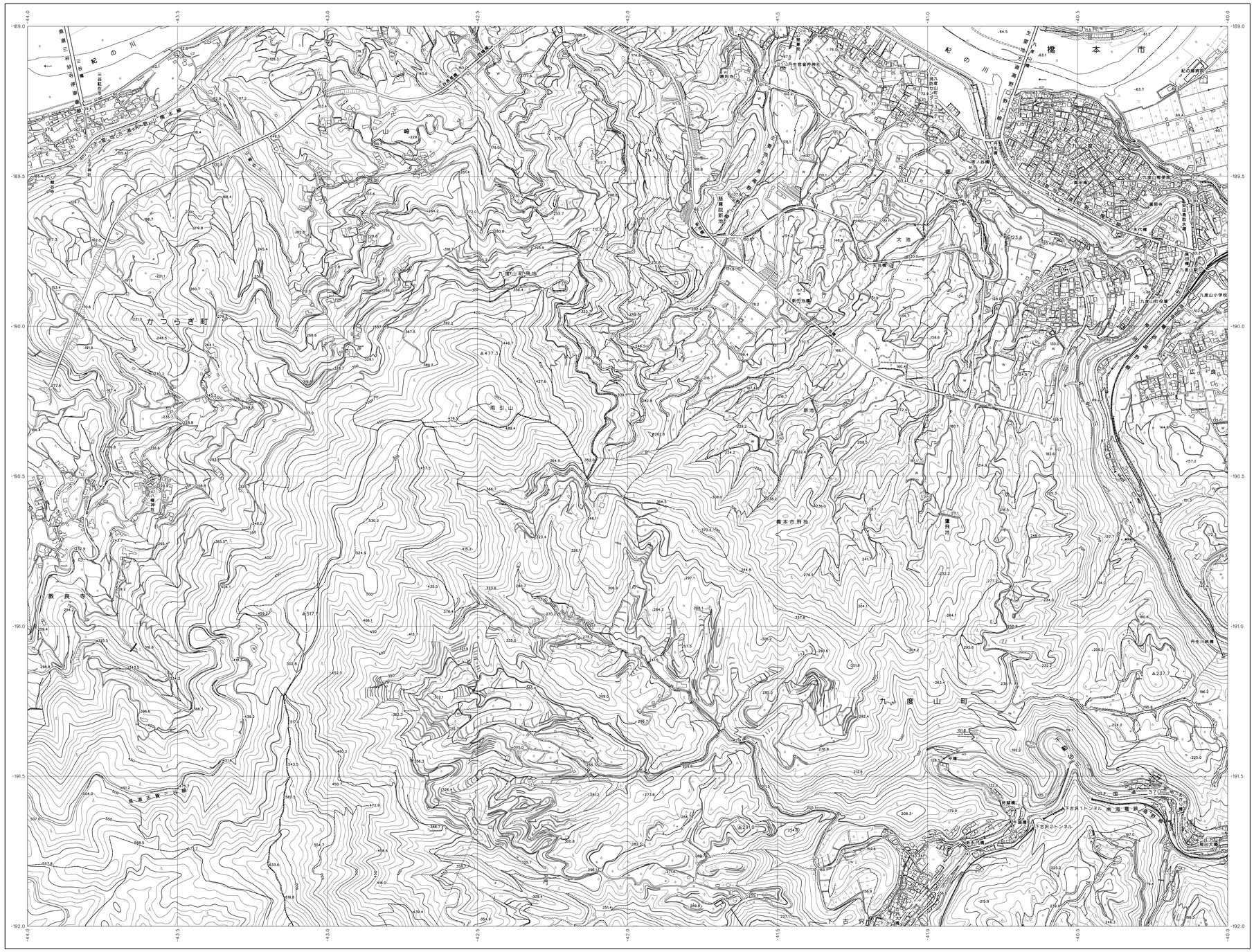

06QC28	06QC29	06QD20
06QC38	06QC39	06QD30
06QC48	06QC49	06QD40

記号

普通建物 / 堅ろう建物 / 普通無壁舎 / 堅ろう無壁舎

△37.2 三角点
▲35.2 電子基準点
⊕25.62 水準点
・12.3 標高点が無い場合
・15.8 図心点標高値による標高点

郵便局 / 森林管理署 / 営林署・営林局支署・駐在所 / 消防署 / 発電所の変圧塔・送電線の鉄塔 / 神社 / 寺院 / 学校 / 病院 / 変電所 / 独立樹(広葉樹) / 独立樹(針葉樹)

トンネル・坑口 / 高塔 / 電波塔 / 風車 / 水位観測所 / 墓地 / 噴火口・噴気口 / 温泉・鉱泉 / 石段 / へい / かき

真幅道路 / 軽車道 / 徒歩道 / 歩道・分離帯 / 人工斜面

普通鉄道 / 特殊軌道 / 索道 / 送電線 / 土堤等

都・府・県界 / 北海道の支庁界 / 都市特別区界

町・村界 / 指定都市の区界 大字・町丁界

植生界 / 耕地界

田 / 畑 / さとうきび畑 / パイナップル畑 / 桑畑 / 茶畑 / 果樹園 / その他の樹木畑 / 竹林 / 荒地 / はい松科 / しの地 / 広葉樹林 / 針葉樹林 / 竹林 / 笹地

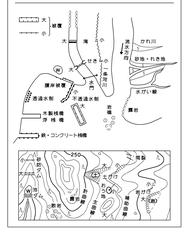



座標系は平成１４年国土交通省告示第９号の規定による第Ⅵ系座標系（世界測地系に準拠）
投影は横メルカトル図法
図郭に表示してある座標値はキロメートル単位
方眼は０．５キロメートル間隔
高さの基準は東京湾の平均海面
等高線の間隔は１０メートル

株式会社かんこう調製

和歌山県

平成２３年　撮影
平成２６年　修正

1:5,000

0 100 200 300 400 500 1000m

「この測量成果は、国土地理院長の承認を得て同院所管の測量成果を使用して得たものである　（承認番号）平25 近公第４７５号」

06QC39