06PD91

和歌山県森林基本図

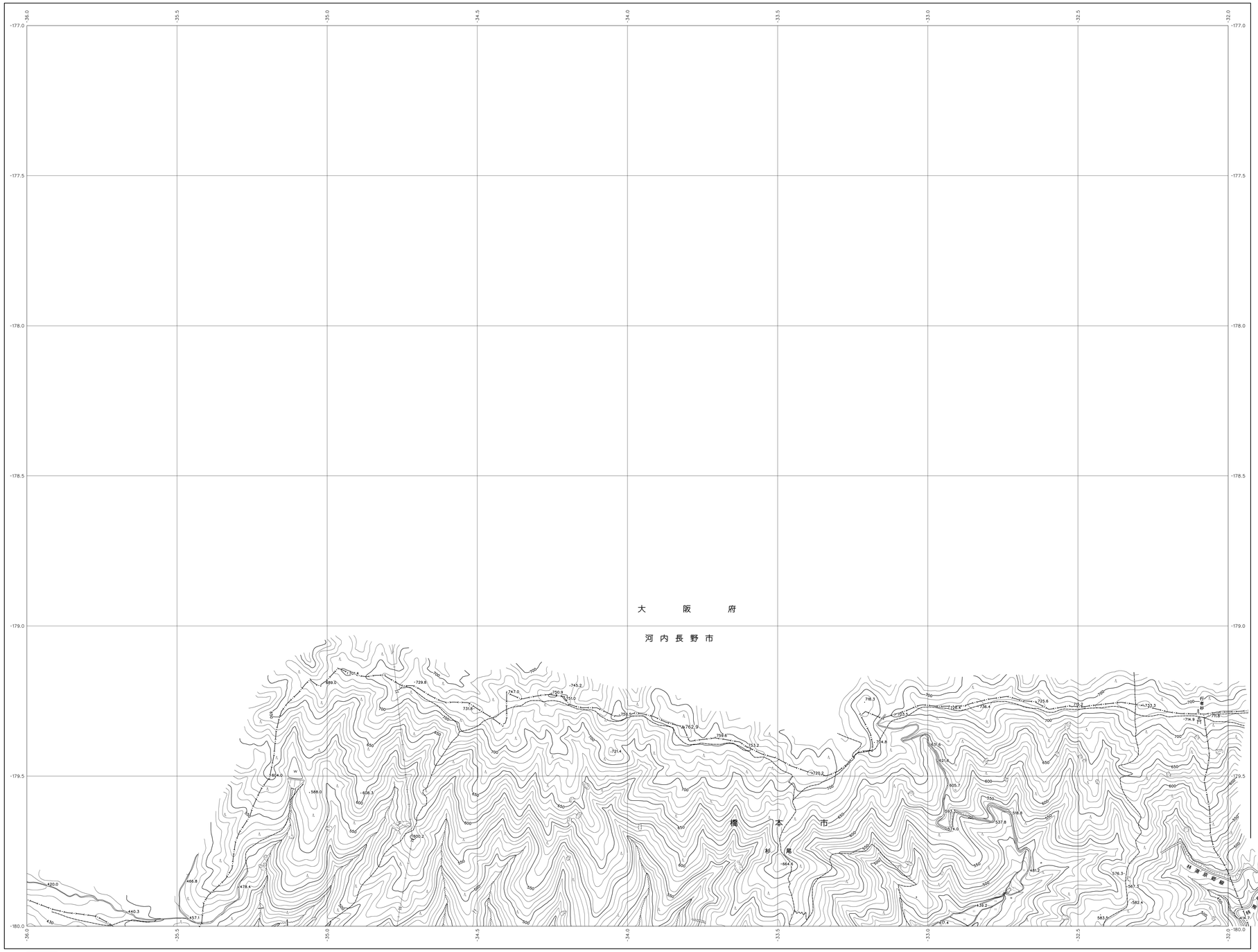

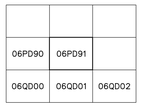



座標系は平成１４年国土交通省告示第９号の規定による第Ⅵ座標系（世界測地系に準拠）
投影は横メルカトル図法
図郭に表示してある座標値はキロメートル単位
方眼は０．５キロメートル間隔
高さの基準は東京湾の平均海面
等高線の間隔は１０メートル

株式会社かんこう調製

平成２３年　撮影
平成２６年　修正

1:5,000

0　100　200　300　400　500　1000m

「この測量成果は、国土地理院長の承認を得て同院所管の測量成果を使用して得たものである　（承認番号）平25　近公第４７９号」

06PD91