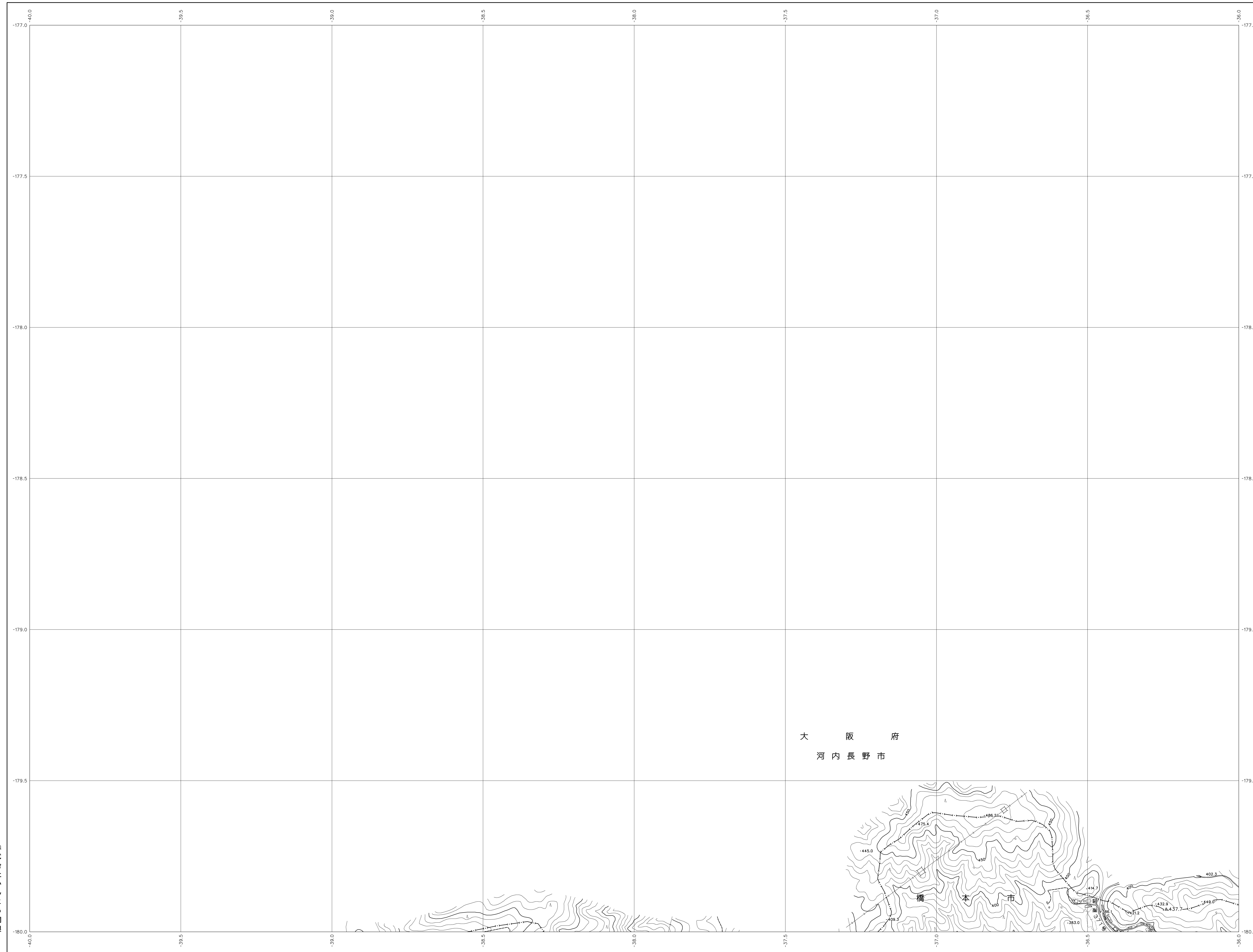
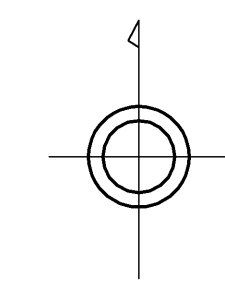


06PD90

和歌山県森林基本図



	06PD90	06PD91
06QD09	06QD00	06QD01

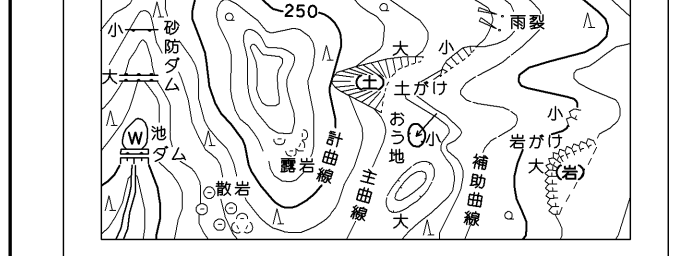
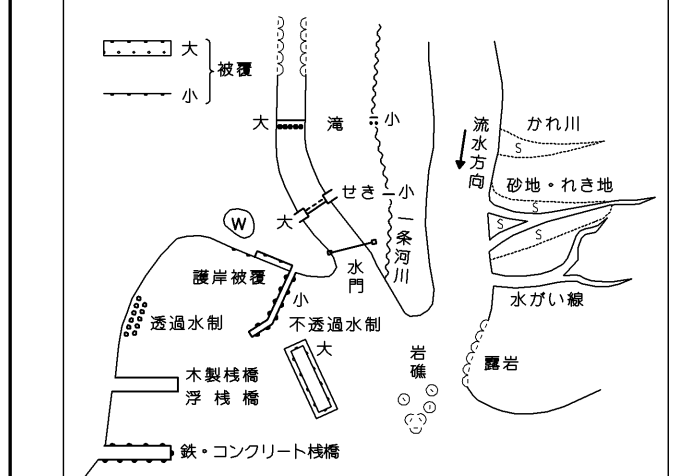


記号

○	観音堂	▽	トンネル・口
×	森林管理署	□	橋
X	交番・駐在所	〒	郵便局
▽	交番の支所	ト	トンネル
○	交番の支所	田	水田
▽	交番の支所	上	雑草地
▽	交番の支所	心	心
▽	交番の支所	心	心
▽	交番の支所	心	心
▽	交番の支所	心	心
▽	交番の支所	心	心

—	普通道路	—	普通鉄道
—	普通道路	—	普通鉄道
—	普通道路	—	普通鉄道
—	普通道路	—	普通鉄道
—	普通道路	—	普通鉄道
—	普通道路	—	普通鉄道
—	普通道路	—	普通鉄道
—	普通道路	—	普通鉄道
—	普通道路	—	普通鉄道
—	普通道路	—	普通鉄道

田	水田	山	雑草地
田	水田	山	雑草地
田	水田	山	雑草地
田	水田	山	雑草地
田	水田	山	雑草地
田	水田	山	雑草地
田	水田	山	雑草地
田	水田	山	雑草地
田	水田	山	雑草地
田	水田	山	雑草地

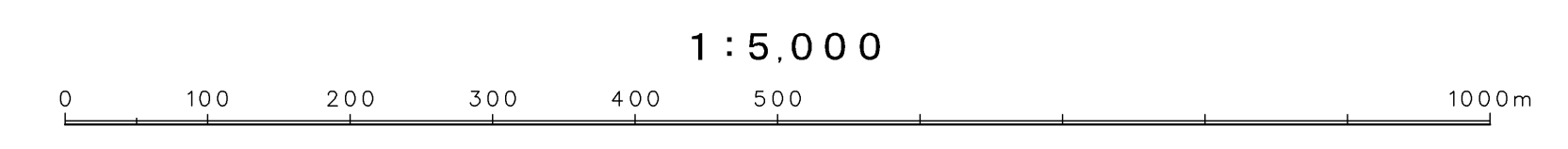


座標系は平成14年国土交通省告示第9号の規定による第Ⅴ座標系(世界測地系に準拠)投影法メルカトル投影法図影に準じてある(標高は10メートル単位)五割縮尺、5センチメートル間隔高さの基準は東京湾の平均海面等高線の間隔は10メートル

和歌山県

株式会社かんこう調製

平成23年撮影
平成24年修正



【この図面は、国土院院長の承認を得て同院所管の測量図を
用いて得たものである。(測量番号)平25 近公第479号】

06PD90