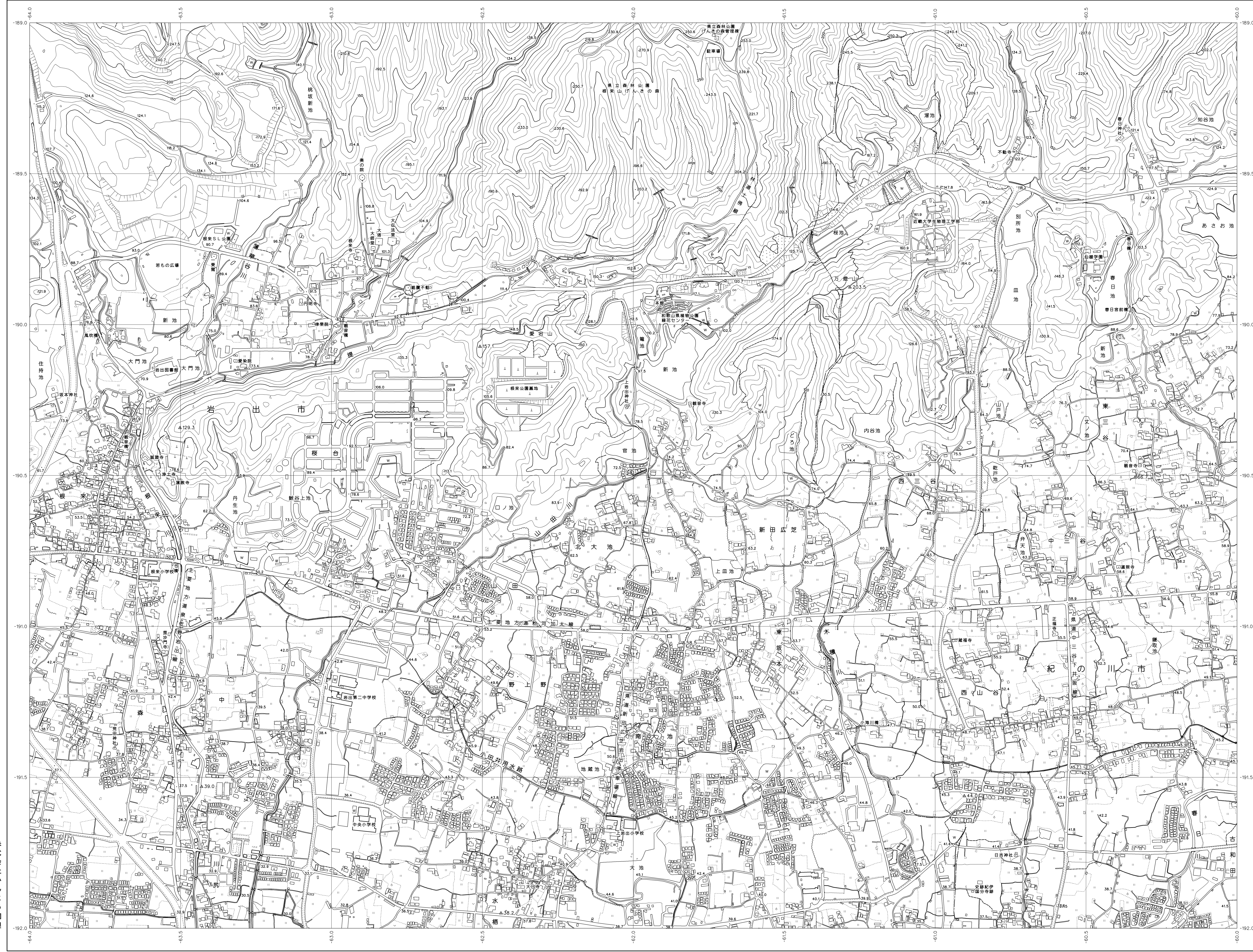
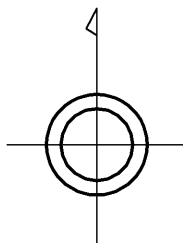


06QC34

和歌山県森林基本図



06QC23	06QC24	06QC25
06QC33	06QC34	06QC35
06QC43	06QC44	06QC45

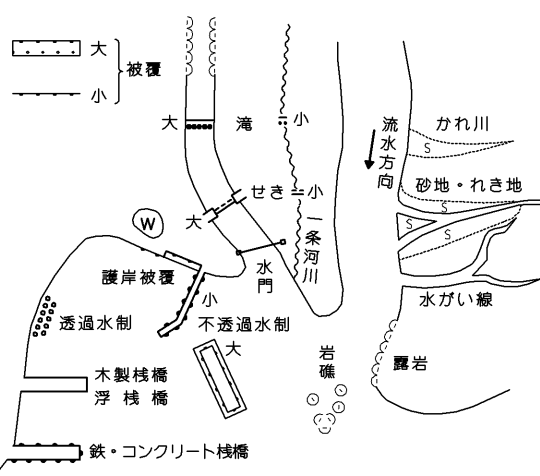


記号

■	普通道路	▲	三角点
■	新築建物	▲	電子水準点
■	普通農耕地	■	25.62水準点
■	新築農耕地	■	12.3標高計点
■	新築農耕地	■	15.8標高計点

—	普通道路	—	普通鉄道
—	新築道路	—	特殊鉄道
—	新築道路	—	普通線
—	新築道路	—	普通線
—	新築道路	—	普通線

■	田	■	雑穀畑
■	畑	■	雑穀畑
■	畑	■	雑穀畑
■	畑	■	雑穀畑
■	畑	■	雑穀畑

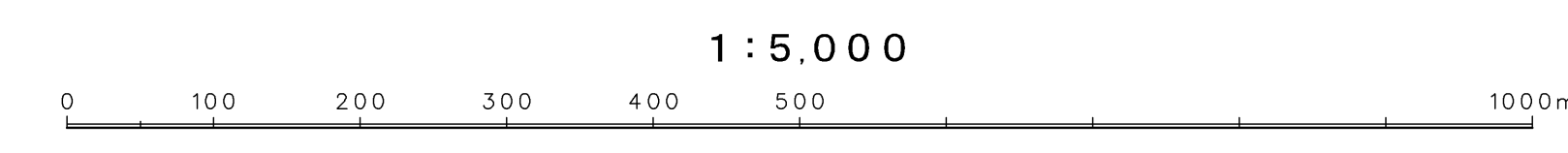


本図は平成14年国土交通省告示第9号の規定による第IV水準系(世界測地系に準拠)の投影変換メトリック法に基づいて作成されたものである(投影変換は半メートル単位)。
 本図は、5メートル間隔の等高線を示す。等高線の間隔は1メートル。

株式会社かんこう調製

和歌山県

平成23年撮影
平成24年修正



この図は、和歌山県、国土交通省の承認を得て同省の測量課より提供されたものである。(測量番号) 平25 図公第479号

06QC34