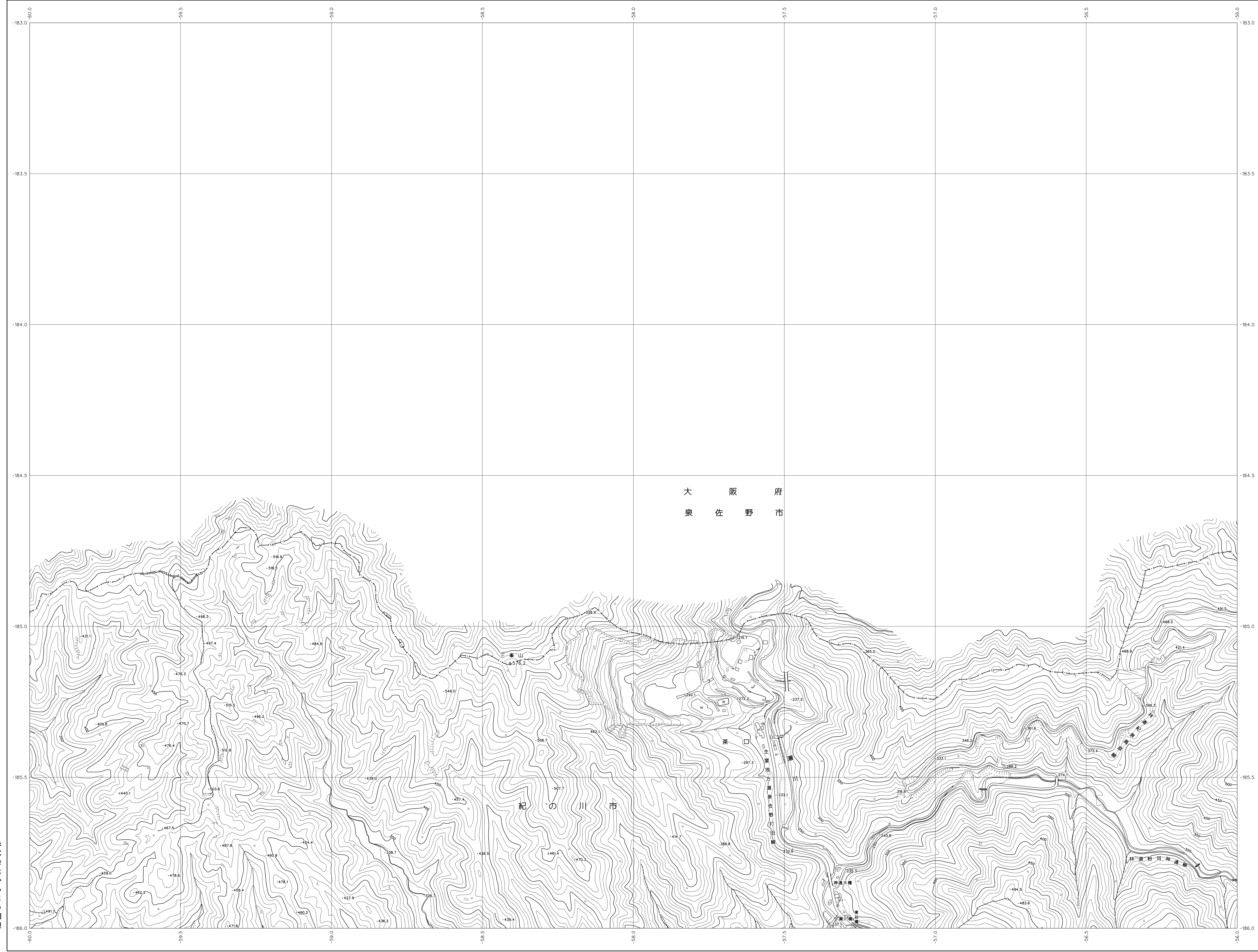
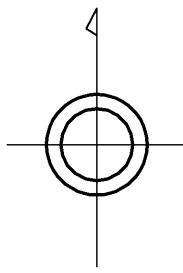


06QC15

和歌山県森林基本図



06QC14	06QC15	06QC16
06QC24	06QC25	06QC26

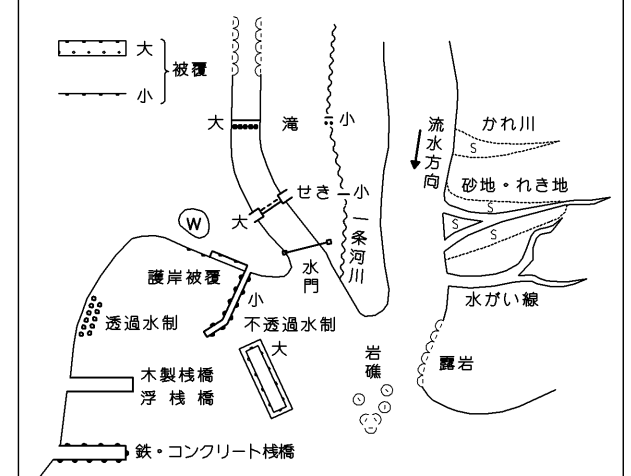


記号

普通道路	国道	支路	トンネル
支路	特殊道路	電線	電線
支路	電線	電線	電線
支路	電線	電線	電線
支路	電線	電線	電線
支路	電線	電線	電線
支路	電線	電線	電線
支路	電線	電線	電線
支路	電線	電線	電線
支路	電線	電線	電線

普通道路	普通道路
普通道路	普通道路
普通道路	普通道路
普通道路	普通道路
普通道路	普通道路
普通道路	普通道路
普通道路	普通道路
普通道路	普通道路
普通道路	普通道路
普通道路	普通道路

普通道路	普通道路	普通道路	普通道路
普通道路	普通道路	普通道路	普通道路
普通道路	普通道路	普通道路	普通道路
普通道路	普通道路	普通道路	普通道路
普通道路	普通道路	普通道路	普通道路
普通道路	普通道路	普通道路	普通道路
普通道路	普通道路	普通道路	普通道路
普通道路	普通道路	普通道路	普通道路
普通道路	普通道路	普通道路	普通道路
普通道路	普通道路	普通道路	普通道路

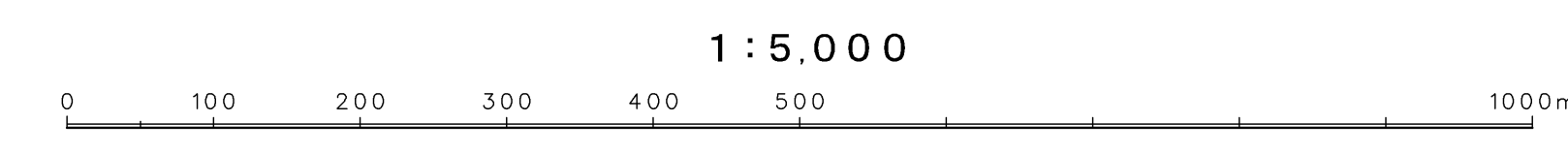


座標系は平成14年国土交通省告示第9号の規定による第V座標系(世界測地系に準拠)投影は横メルカトル投影法図影に準じてある(標高は10メートル単位)
 五線は0.5メートル間隔
 等高線の間隔は10メートル

株式会社かんこう製

和歌山県

平成23年撮影
 平成24年修正



1:5,000

この図は測量法、国土院院長の承認を得て同院所管の測量図を
 採用して得たものである (測量番号) 平25 図公第479号

06QC15