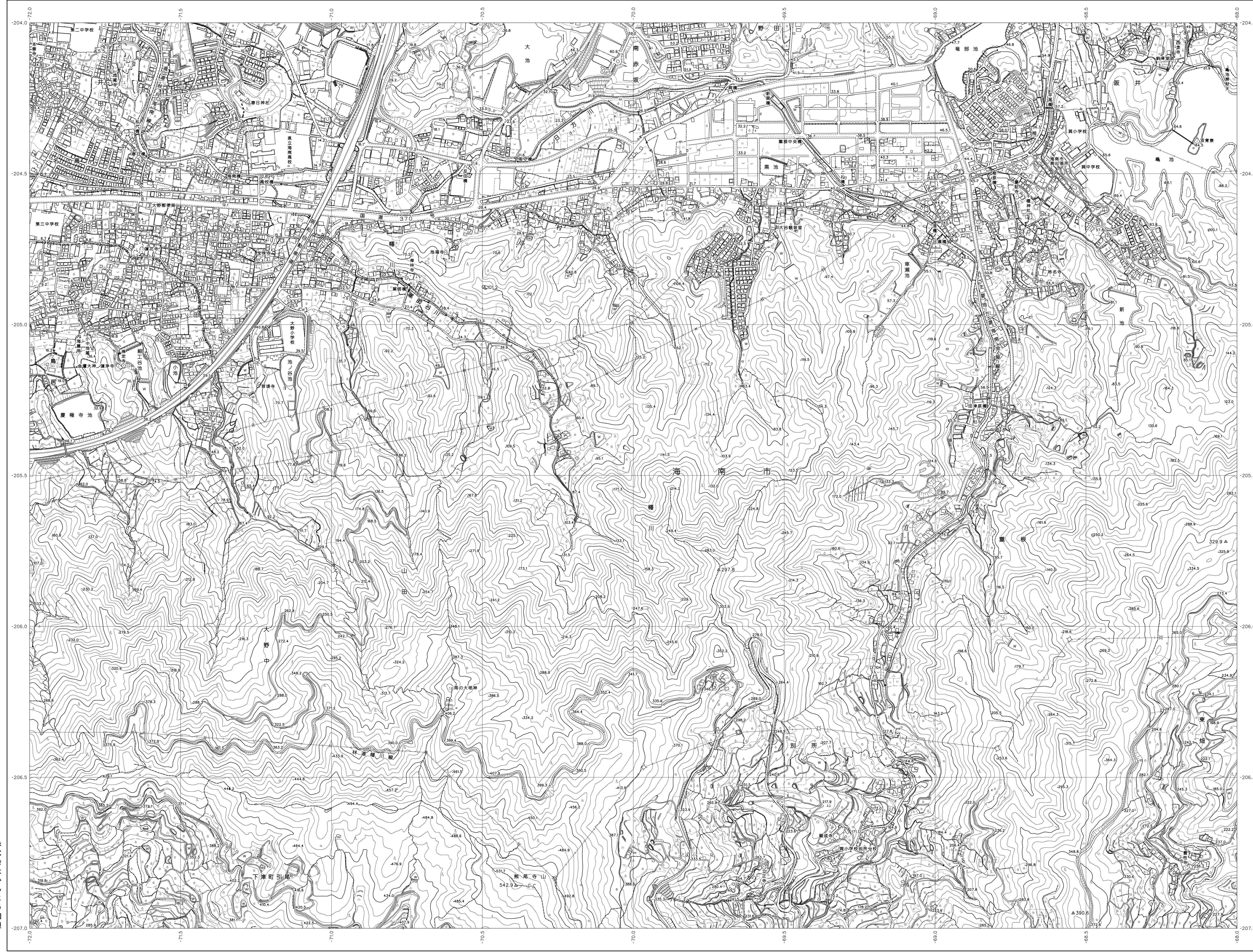
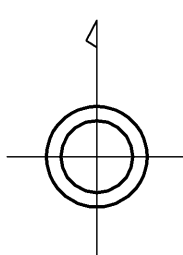


06QC82

和歌山県森林基本図



06QC71	06QC72	06QC73
06QC81	06QC82	06QC83
06QC91	06QC92	06QC93



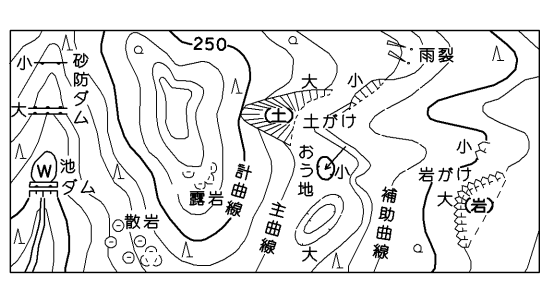
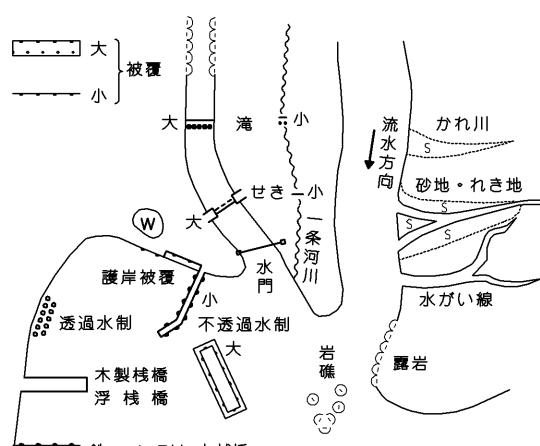
記号

■	普通建築物	▲	37.2 三角点
□	家屋敷	▽	35.2 電子水準点
▤	普通農家倉庫	■	25.62 水準点
▥	普通倉庫	○	12.3 標高計測点
▧	普通倉庫	○	15.8 電子水準点

⊙	普通商店	▽	トンネル・橋
⊙	森林管理署	▽	崖
X	交番・駐在所	▽	電線
○	診療所	▽	トラス
○	公園の中心	▽	水田
○	神社	▽	水田敷
○	寺	▽	池
○	学校	▽	池田・橋田
○	郵便局	▽	温泉・鉱泉
○	放送局	▽	石炭
○	放送局	▽	石炭
○	放送局	▽	石炭
○	放送局	▽	石炭

—	普通道路	—	普通鉄道
—	普通道路	—	特殊鉄道
—	普通道路	—	普通鉄道
—	普通道路	—	普通鉄道
—	普通道路	—	普通鉄道
—	普通道路	—	普通鉄道
—	普通道路	—	普通鉄道
—	普通道路	—	普通鉄道
—	普通道路	—	普通鉄道
—	普通道路	—	普通鉄道

■	田	■	雑穀畑	■	雑草
■	畑	■	雑草	■	雑草
■	畑	■	雑草	■	雑草
■	畑	■	雑草	■	雑草
■	畑	■	雑草	■	雑草
■	畑	■	雑草	■	雑草
■	畑	■	雑草	■	雑草
■	畑	■	雑草	■	雑草
■	畑	■	雑草	■	雑草
■	畑	■	雑草	■	雑草



本図は平成14年国土交通省告示第9号の規定による第IV水準系(世界測地系に準拠)の航空写真測量データ(5メートル間隔)を基に、5メートル間隔の等高線を生成したものである。等高線の間隔は10メートル。

株式会社かんこう製

和歌山県

平成23年撮影
平成24年修正

1:5,000



この図は、国土交通省の承認を受けた測量士が、航空写真測量データ(5メートル間隔)を基に、5メートル間隔の等高線を生成したものである。(測量番号)平25-近公第479号

06QC82