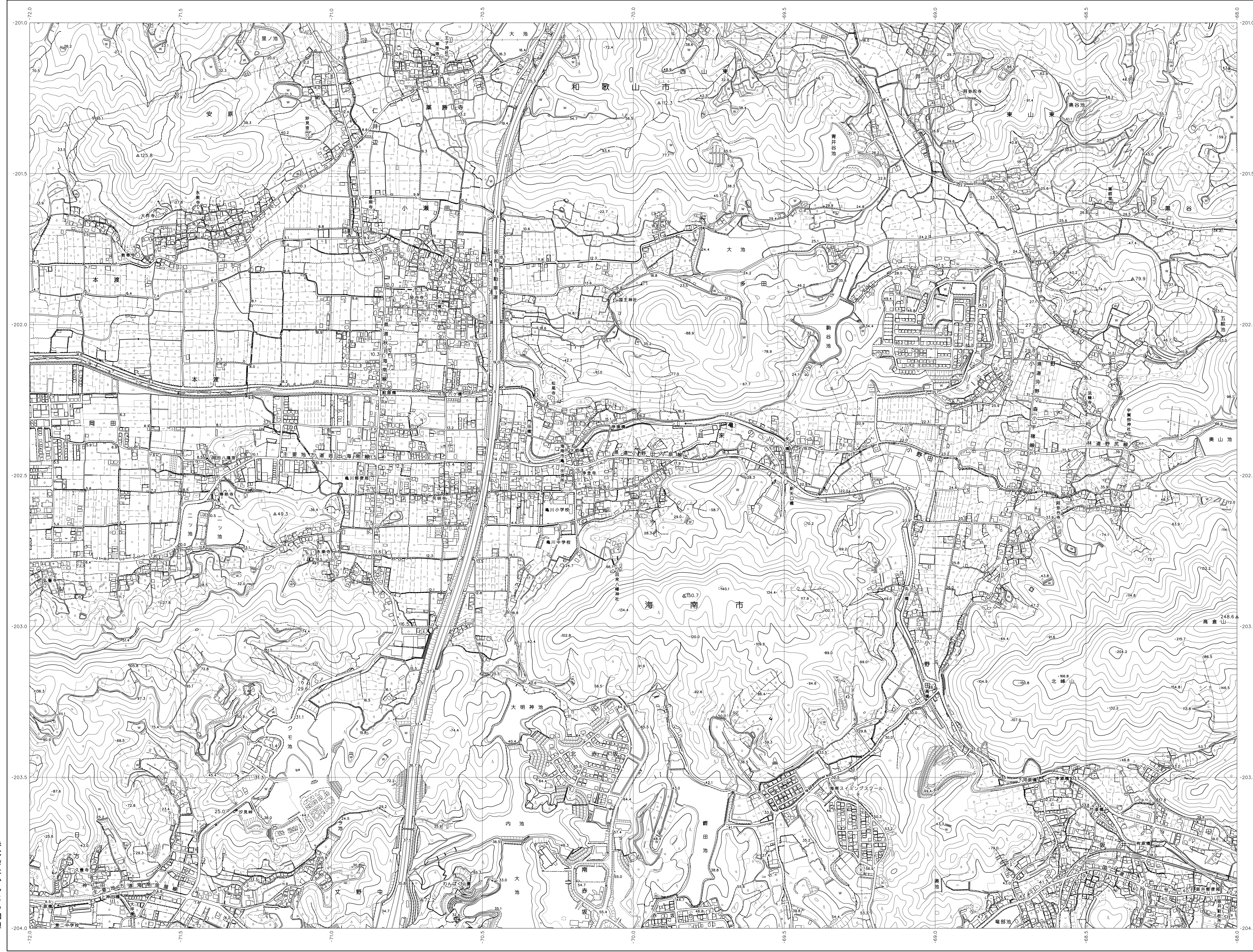
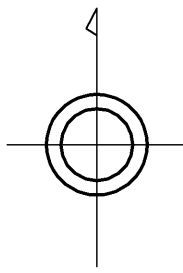


06QC72

和歌山県森林基本図



06QC61	06QC62	06QC63
06QC71	06QC72	06QC73
06QC81	06QC82	06QC83



記号

- 普通建築物 A37.2 三角点
- 家屋敷 A35.2 電子水準点
- 普通建築物 B25.62 水準点
- 家屋敷 C12.3 標高不明点
- 家屋敷 D15.8 標高不明点

- 普通道路
- 森林管理道
- 支線・軽便線
- 気象の測候所
- 神社
- 大学
- 病院
- 郵便局
- 放送局
- 放送局(針線)
- 放送局(針線)

- 普通道路
- 森林管理道
- 支線・軽便線
- 気象の測候所
- 神社
- 大学
- 病院
- 郵便局
- 放送局
- 放送局(針線)
- 放送局(針線)

- 普通道路
- 森林管理道
- 支線・軽便線
- 気象の測候所
- 神社
- 大学
- 病院
- 郵便局
- 放送局
- 放送局(針線)
- 放送局(針線)

- 普通道路
- 森林管理道
- 支線・軽便線
- 気象の測候所
- 神社
- 大学
- 病院
- 郵便局
- 放送局
- 放送局(針線)
- 放送局(針線)

- 普通道路
- 森林管理道
- 支線・軽便線
- 気象の測候所
- 神社
- 大学
- 病院
- 郵便局
- 放送局
- 放送局(針線)
- 放送局(針線)

- 普通道路
- 森林管理道
- 支線・軽便線
- 気象の測候所
- 神社
- 大学
- 病院
- 郵便局
- 放送局
- 放送局(針線)
- 放送局(針線)

- 普通道路
- 森林管理道
- 支線・軽便線
- 気象の測候所
- 神社
- 大学
- 病院
- 郵便局
- 放送局
- 放送局(針線)
- 放送局(針線)

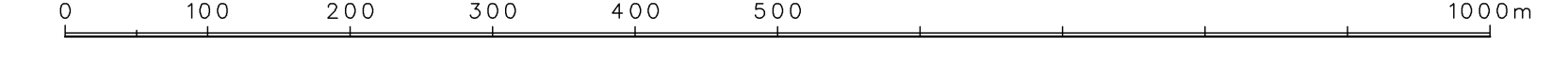
- 普通道路
- 森林管理道
- 支線・軽便線
- 気象の測候所
- 神社
- 大学
- 病院
- 郵便局
- 放送局
- 放送局(針線)
- 放送局(針線)

株式会社かんこう調製

和歌山県

平成23年撮影
平成24年修正

1:5,000



この図面は、国土交通省の委託を受けた株式会社かんこう調製が、和歌山県森林基本図の作成に当たって、関係機関の協力を得たものである。(建設省)平成25年(2013年)7月9日

06QC72