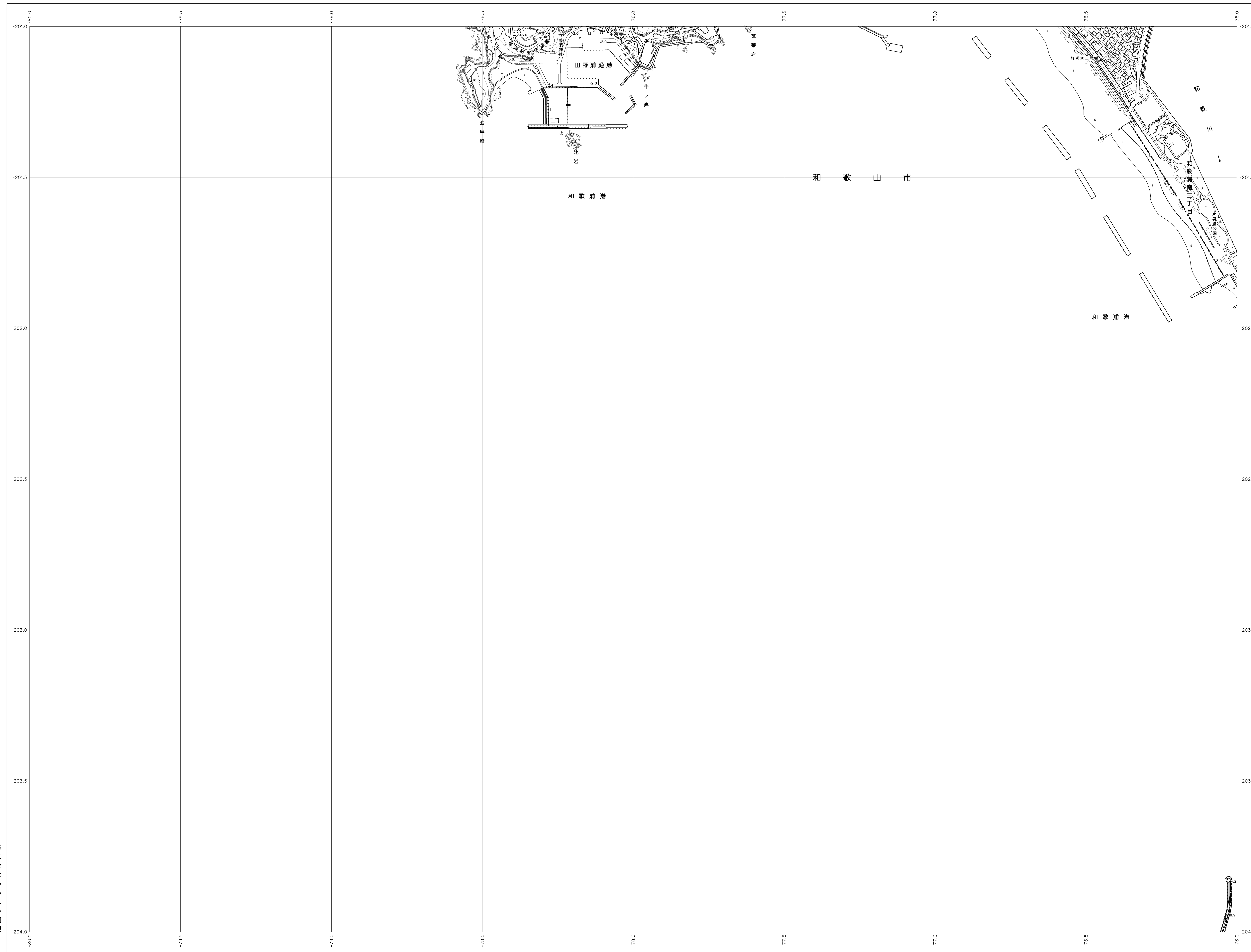


06QC70

和歌山県森林基本図



06QC60	06QC61
06QC70	06QC71
06QB89	06QC80
	06QC81

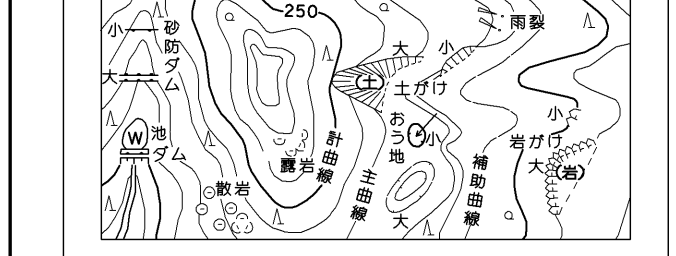
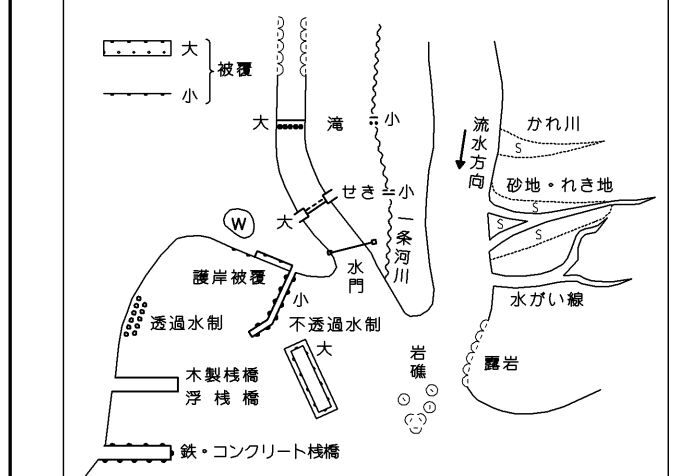


記号

■ 普通建築物	▲ 37.2 三角点
■ 家らし建築物	△ 35.2 電子基準点
■ 普通商業施設	■ 25.62 水準点
■ 家らし商業施設	○ 12.3 標高計測点
○ 家らし商業施設	○ 15.8 空中写真による水準点
○ 郵便局	▽ トンネル・橋
× 森林管理署	▽ 電線塔
× 交番・駐在所	▽ 電線塔
○ 気象の观测所	▽ 水位観測所
▽ 事務所	▽ 墓地
▽ 神社	▽ 橋口・渡り口
▽ 大学	▽ 温泉・鉱泉
▽ 病院	▽ 石段
▽ 支店	▽ 崖
▽ 駐在所(広域)	▽ 崖
▽ 駐在所(村)	▽ 崖

— 普通道路	— 普通鉄道
— 国道	— 特殊鉄道
— 徒歩道	— 架線
— 歩道・分岐路	— 送電線
— 人工斜面	— 土壌等
— 郡・市・界	— 町・村界
— 北海道の支庁界	— 指定都市の区界
— 郡界特別区界	— 大字・町界
— 地区界	— 耕地界

田	畑	森林	山地	水域
田	畑	森林	山地	水域
田	畑	森林	山地	水域
田	畑	森林	山地	水域
田	畑	森林	山地	水域



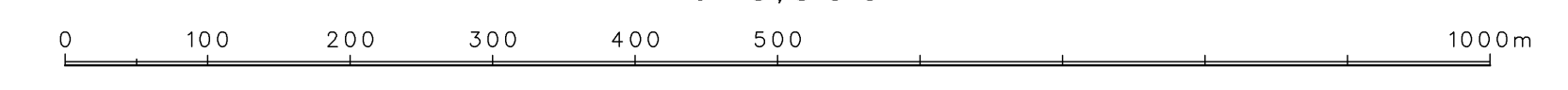
座標系は平成14年国土交通省告示第9号の規定による第Ⅴ座標系(世界測地系に準拠)投影法は横メルカトル投影法図影に準じてある(標高は10メートル単位)五線は0.5メートル間隔高木の基準は等高線の平均海面等高線の間隔は10メートル

株式会社かんこう調製

和歌山県

平成23年撮影
平成24年修正

1:5,000



【この図面は、国土院院長の承認を得て同院所管の測量図等を使用して得たものである。(測量番号)平25 近公第479号】

06QC70