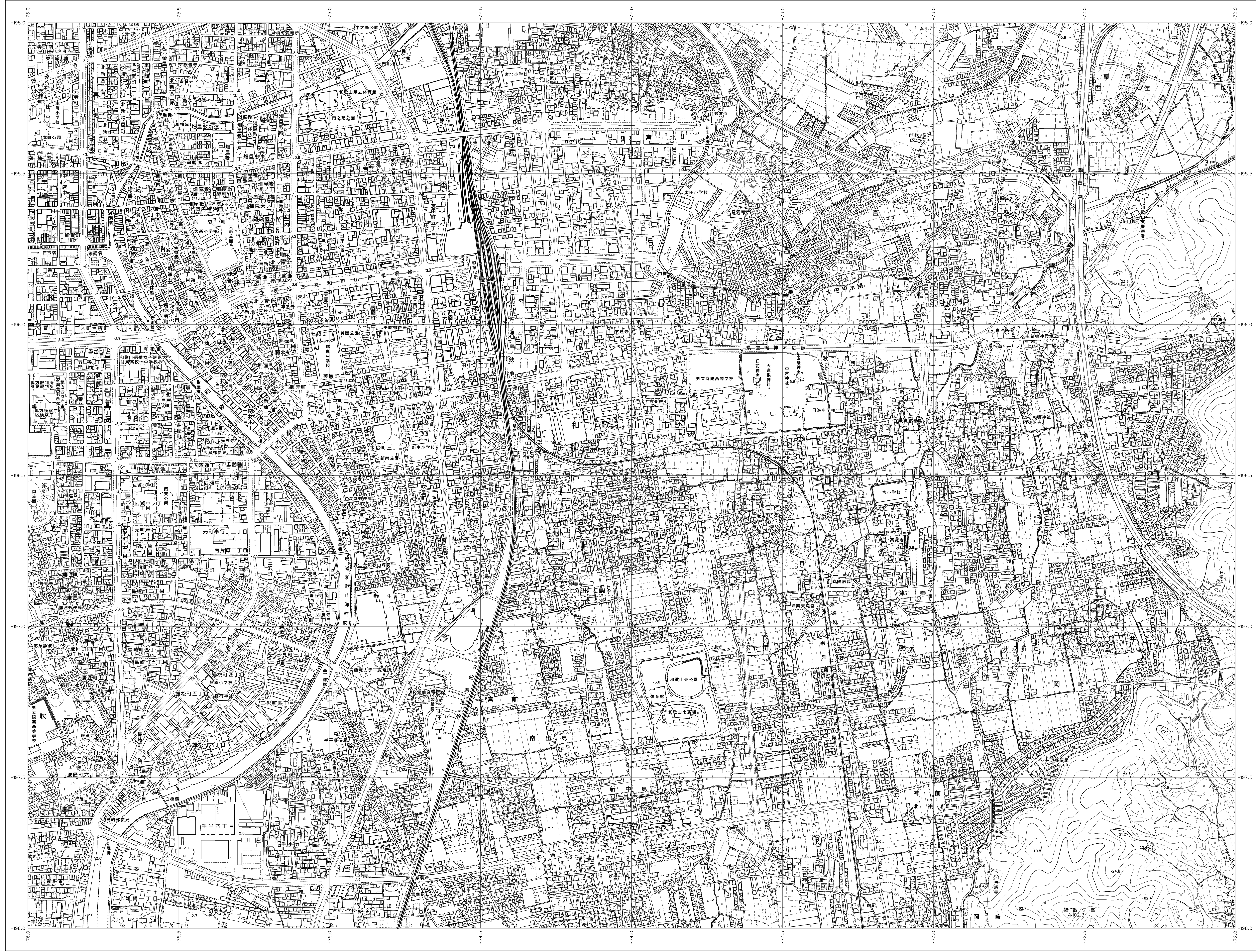
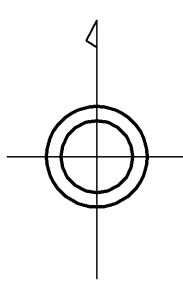


06QC51

和歌山県森林基本図



| | | |
|--------|--------|--------|
| 06QC40 | 06QC41 | 06QC42 |
| 06QC50 | 06QC51 | 06QC52 |
| 06QC60 | 06QC61 | 06QC62 |



記号

| | | | |
|---|-------|--------|----------|
| ■ | 普通建築物 | A.37.2 | 三角点 |
| ■ | 家屋敷 | B.35.2 | 電子水準点 |
| ■ | 普通農耕地 | #25.62 | 水準点 |
| ■ | 家屋敷 | .12.3 | 標高10m以上の |
| ■ | 家屋敷 | .15.8 | 標高10m以上の |

| | | | |
|---|-------|---|--------|
| ○ | 普通河川 | ▽ | トンネル・橋 |
| △ | 森林河川 | ▽ | 橋 |
| X | 交通・郵便 | ▽ | 特殊鉄道 |
| ▽ | 交通の支所 | ▽ | 水取排水路 |
| ○ | 交通の支所 | ▽ | 水取排水路 |
| ▽ | 交通の支所 | ▽ | 水取排水路 |
| ▽ | 交通の支所 | ▽ | 水取排水路 |
| ▽ | 交通の支所 | ▽ | 水取排水路 |
| ▽ | 交通の支所 | ▽ | 水取排水路 |
| ▽ | 交通の支所 | ▽ | 水取排水路 |

| | | | |
|---|------|---|------|
| — | 普通道路 | — | 普通道路 |
| — | 普通道路 | — | 普通道路 |
| — | 普通道路 | — | 普通道路 |
| — | 普通道路 | — | 普通道路 |
| — | 普通道路 | — | 普通道路 |
| — | 普通道路 | — | 普通道路 |
| — | 普通道路 | — | 普通道路 |
| — | 普通道路 | — | 普通道路 |
| — | 普通道路 | — | 普通道路 |
| — | 普通道路 | — | 普通道路 |

| | | | |
|---|------|---|------|
| — | 普通道路 | — | 普通道路 |
| — | 普通道路 | — | 普通道路 |
| — | 普通道路 | — | 普通道路 |
| — | 普通道路 | — | 普通道路 |
| — | 普通道路 | — | 普通道路 |
| — | 普通道路 | — | 普通道路 |
| — | 普通道路 | — | 普通道路 |
| — | 普通道路 | — | 普通道路 |
| — | 普通道路 | — | 普通道路 |
| — | 普通道路 | — | 普通道路 |

| | | | |
|---|------|---|------|
| — | 普通道路 | — | 普通道路 |
| — | 普通道路 | — | 普通道路 |
| — | 普通道路 | — | 普通道路 |
| — | 普通道路 | — | 普通道路 |
| — | 普通道路 | — | 普通道路 |
| — | 普通道路 | — | 普通道路 |
| — | 普通道路 | — | 普通道路 |
| — | 普通道路 | — | 普通道路 |
| — | 普通道路 | — | 普通道路 |
| — | 普通道路 | — | 普通道路 |

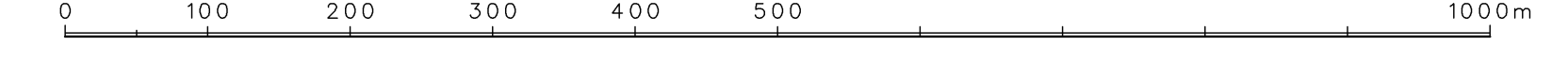
座標系は平成14年国土交通省告示第9号の規定による第V座標系(世界測系に準拠)投影変換メトリック法(投影変換メトリック法)に準じて算出されたものである(測図番号)平25. 図公第479号)

株式会社かんこう調製

和歌山県

平成23年 撮影
平成24年 修正

1:5,000



【この図面は、国土交通省告示第9号の規定による第V座標系(世界測系に準拠)投影変換メトリック法(投影変換メトリック法)に準じて算出されたものである(測図番号)平25. 図公第479号)

06QC51