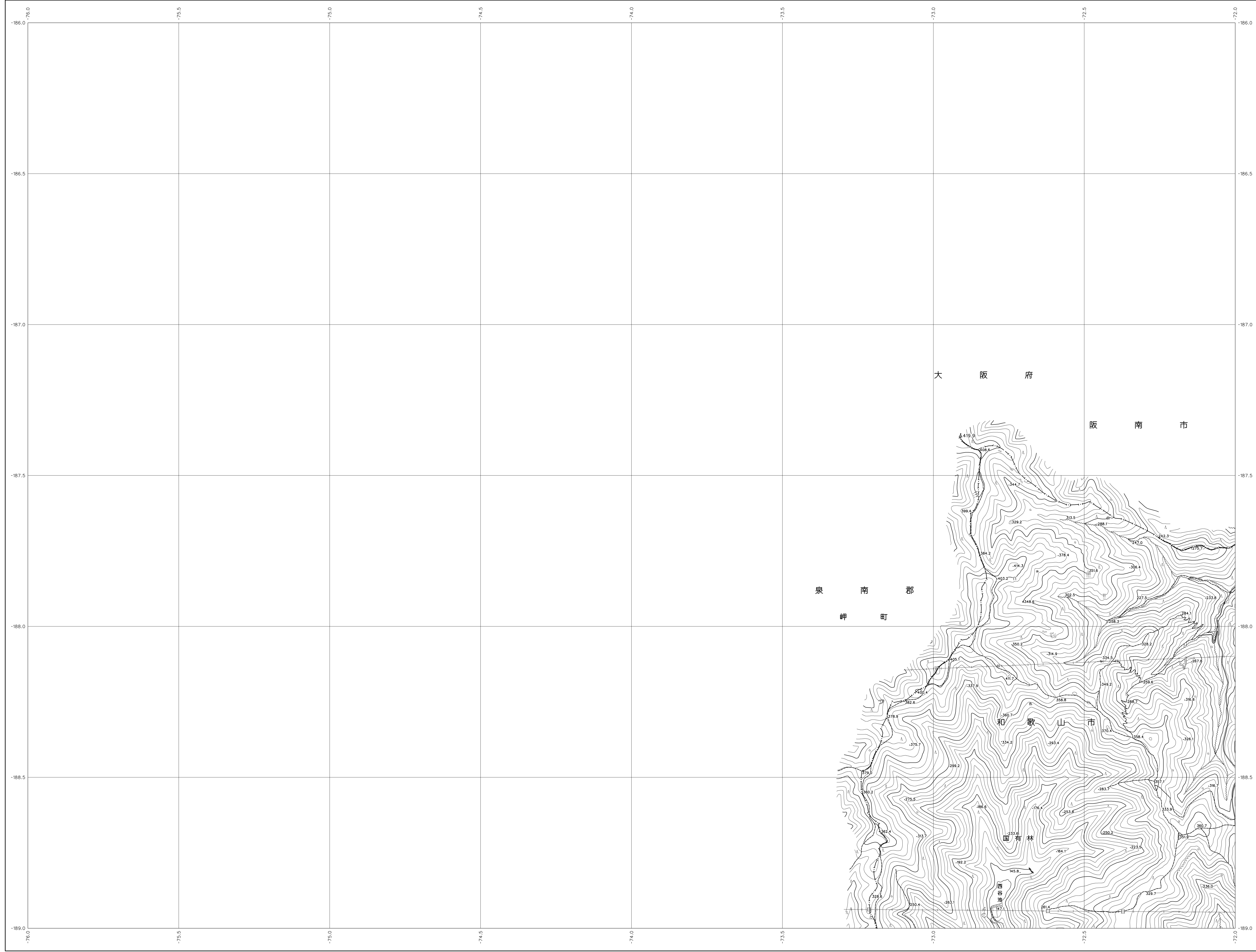
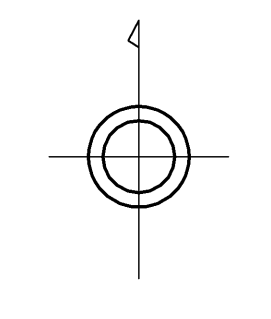


06QC21

和歌山県森林基本図



	06QC21	06QC22
06QC30	06QC31	06QC32



記号

■	普通建物	A.37.2	三角点
■	家らし建物	△.35.2	電子基準点
■	普通商業地	#.25.62	水準点
■	家らし商業地	.12.3	標高計測点
■		.15.8	空中写真による標高点

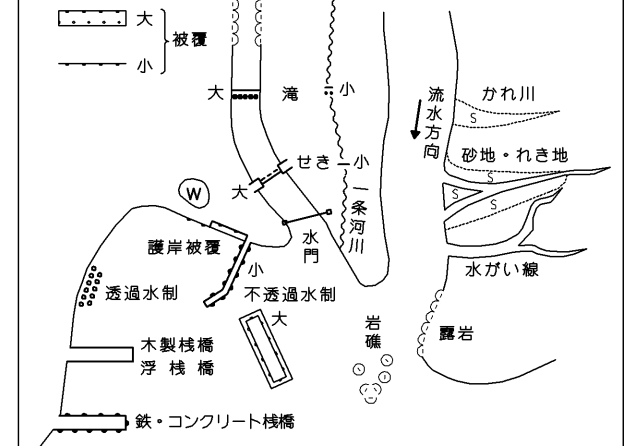
⊙	郵便局	▽	トンネル入口
✕	森林管理署	⊚	河川
X	警察署	⊚	電線塔
▽	交番・駐在所	⊚	風車
○	診療所	⊚	水位観測所
⊚	神社	⊚	墓地
⊚	寺	⊚	橋
⊚	学校	⊚	橋脚・橋脚口
⊚	病院	⊚	温泉・鉱泉
⊚	発電所	⊚	石段
⊚	放送局(広域圏)	⊚	崖
⊚	放送局(地域圏)	⊚	谷

—	普通道路	—	普通鉄道
—	幹線道路	—	特快鉄道
—	徒歩道	—	築港
—	歩道・分岐路	—	送電線
—	人工斜面	—	土壌等

—	都・府・県界	—	町・村界
—	北海道の支庁界	—	指定都市の区界
—	都市特別区界	—	大字・町界

—	耕作地	—	耕地
---	-----	---	----

■	田	■	雑穀畑	■	山	■	荒地
■	畑	■	その他の雑穀畑	■	山	■	山地
■	水田	■	その他の水田	■	山	■	山地
■	水田	■	その他の水田	■	山	■	山地
■	水田	■	その他の水田	■	山	■	山地



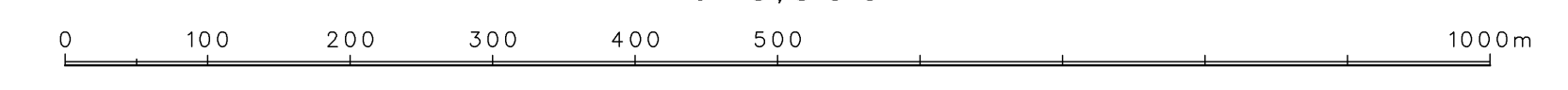
座標系は平成14年国土交通省告示第9号の規定による第Ⅴ座標系(世界測地系に準拠)
 投影は横メルカトル投影法
 図面に表したある座標値はメートル単位
 五位数0.5メートル未満
 高さの基準は東京湾の平均海面
 等高線の間隔は10メートル

株式会社かんこう調製

和歌山県

平成23年撮影
平成24年修正

1:5,000



【この図集編纂は、国土地理院長の承認を得て同院所管の図集編纂室
 によって行われたものである。(編纂番号)平25-近公第479号】

06QC21