

06QB98

和歌山県森林基本図



		06QB89
	06QB98	06QB99
		06RB09

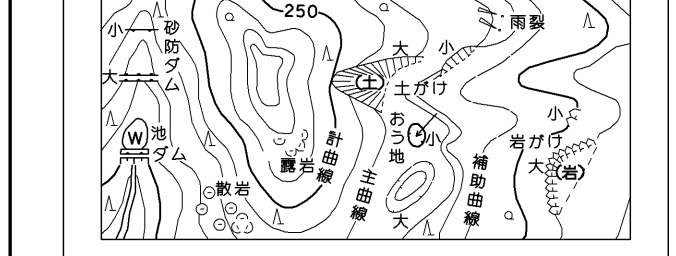
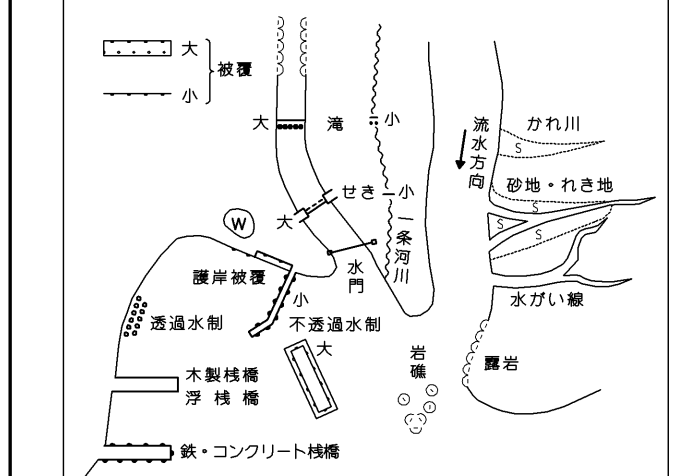


記号

■	普通建物	A.37.2	三角点
■	家らし建物	△.35.2	電子基準点
■	普通商業地	#.25.62	水準点
■	家らし商業地	.12.3	標高計測点
■	家らし商業地	.15.8	空中写真による標高点
○	郵便局		トンネル・出口
×	森林管理署		河川
X	警察署		電線塔
▽	交番・駐在所		トンネル
○	気象の观测所		水位観測所
▽	消防署		上流
▽	神社		橋
▽	寺		橋脚・橋脚口
▽	大学		温泉・鉱泉
▽	病院		石段
▽	支店		崖
▽	出張所(出張所)		崖
▽	出張所(出張所)		崖

—	普通道路	—	普通鉄道
—	国道	—	特殊鉄道
—	徒歩道	—	架線
—	歩道・分岐路	—	送電線
—	人工斜面	—	土壌等
—	郡・市・界	—	町・村界
—	北海道の支庁界	—	指定都市の区界
—	都市特別区界	—	大字・町界
—	村界	—	耕地界

■	田	■	雑草	■	山	■	築地
■	畑	■	この地の雑草	■	山	■	山
■	水田	■	この地の雑草	■	山	■	山
■	水田	■	この地の雑草	■	山	■	山
■	水田	■	この地の雑草	■	山	■	山

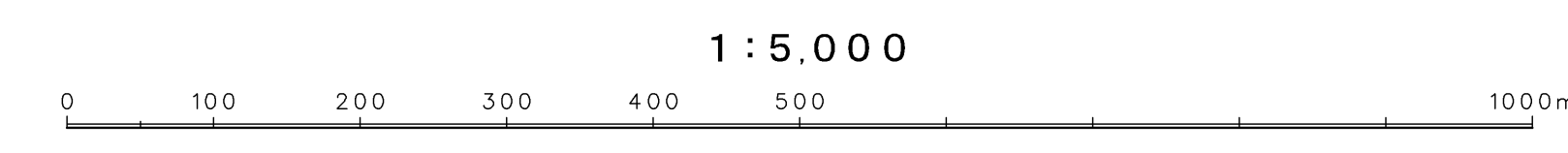


座標系は平成14年国土交通省告示第9号の規定による第Ⅴ座標系(世界測地系に準拠)投影法は横メルカトル投影法図影に準じてある(標高は10メートル単位)
 点標高は0.5メートル間隔
 等高線の基準は東京湾の平均海面
 等高線の間隔は10メートル

株式会社かんこう調製

和歌山県

平成23年撮影
 平成24年修正



【この図面は、国土院院長の承認を得て同院所管の測量図等を使用して得たものである。(測量番号) 平25 近公第479号】

06QB98