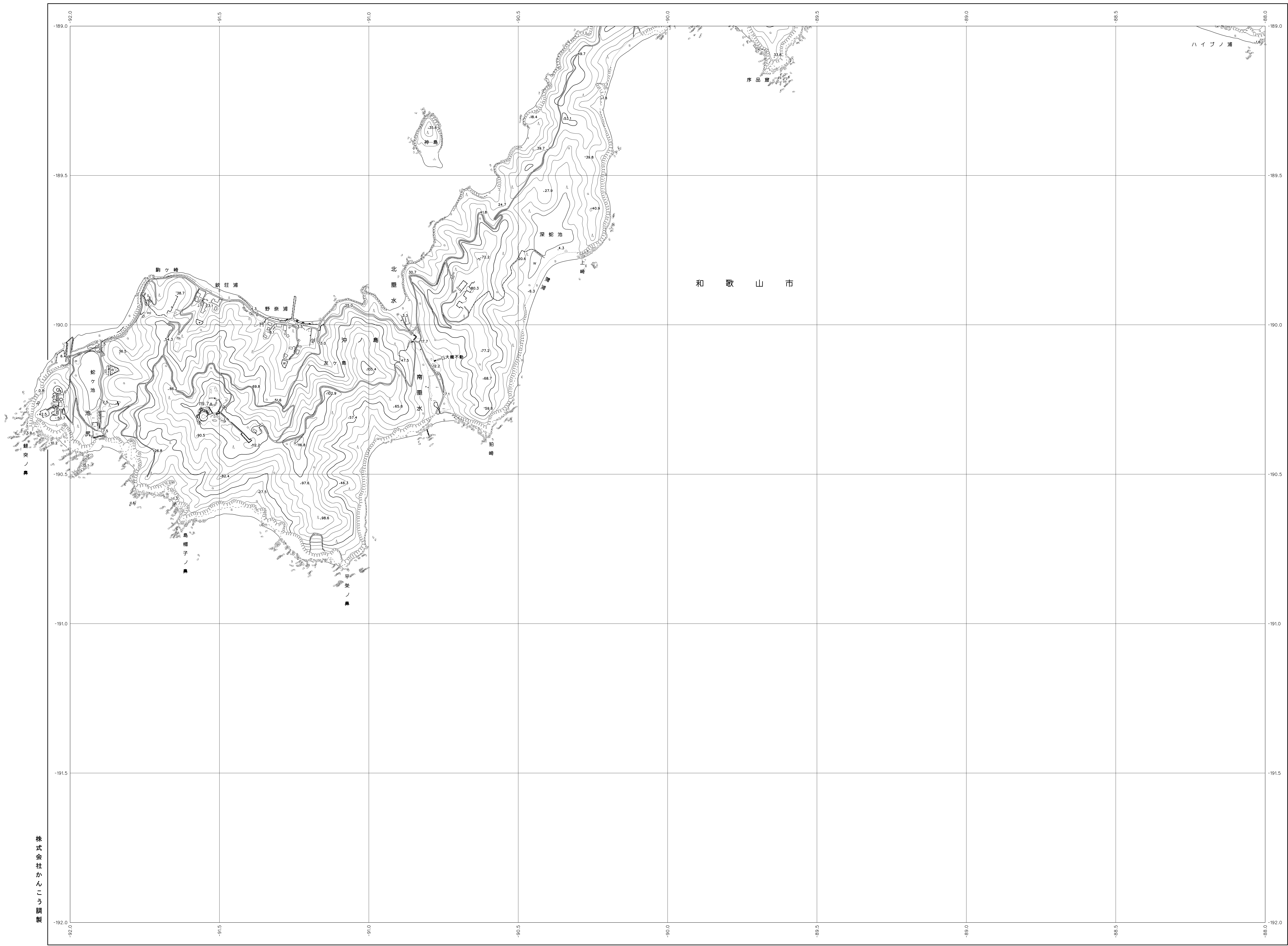
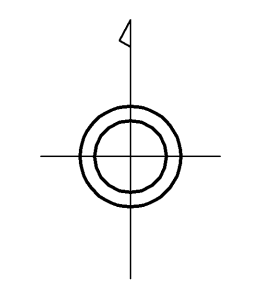


06QB37

和歌山県森林基本図



06QB27	06QB28
06QB37	06QB38
	06QB48



記号

△ 37.2	▽ 37.2	△ 37.2	▽ 37.2
△ 35.2	▽ 35.2	△ 35.2	▽ 35.2
△ 25.62	▽ 25.62	△ 25.62	▽ 25.62
△ 12.3	▽ 12.3	△ 12.3	▽ 12.3
△ 15.8	▽ 15.8	△ 15.8	▽ 15.8

◎ 事務所	▽ トンネル
△ 森林管理	▽ 特殊鉄道
× 警察署	▽ 電線
▽ 交番・駐在所	▽ 土庫
▽ 消防署	▽ 土庫
○ 区域の区分	▽ 水位観測所
▽ 出張所	▽ 橋
▽ 神社	▽ 橋
▽ 寺	▽ 橋
▽ 大学	▽ 橋
▽ 病院	▽ 橋
▽ 実業所	▽ 橋
▽ 駐在所 (出張所)	▽ 橋
▽ 駐在所 (出張所)	▽ 橋

—— 普通道路	—— 普通鉄道
—— 特殊道路	—— 特殊鉄道
—— 歩道	—— 電線
—— 歩道・分岐線	—— 電線
—— 人工斜面	—— 土留等

—— 市界	—— 町界
—— 市界	—— 町界
—— 市界	—— 町界
—— 市界	—— 町界

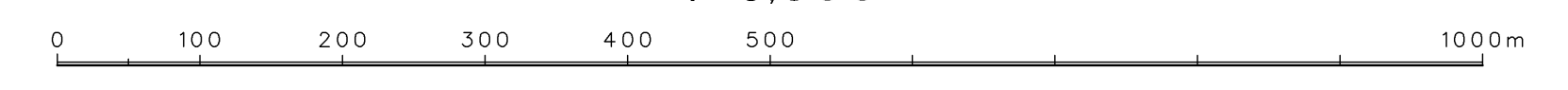
田	畑	雑草	その他
田	畑	雑草	その他
田	畑	雑草	その他
田	畑	雑草	その他

和歌山県

株式会社かんこう製

平成23年 編製
平成26年 修正

1:5,000



〔この図表は、国土庁長官の承認を受けて国土地理院の測量成果を
使用して得たものである。〕 (測量番号) 平26 法公第479号

06QB37