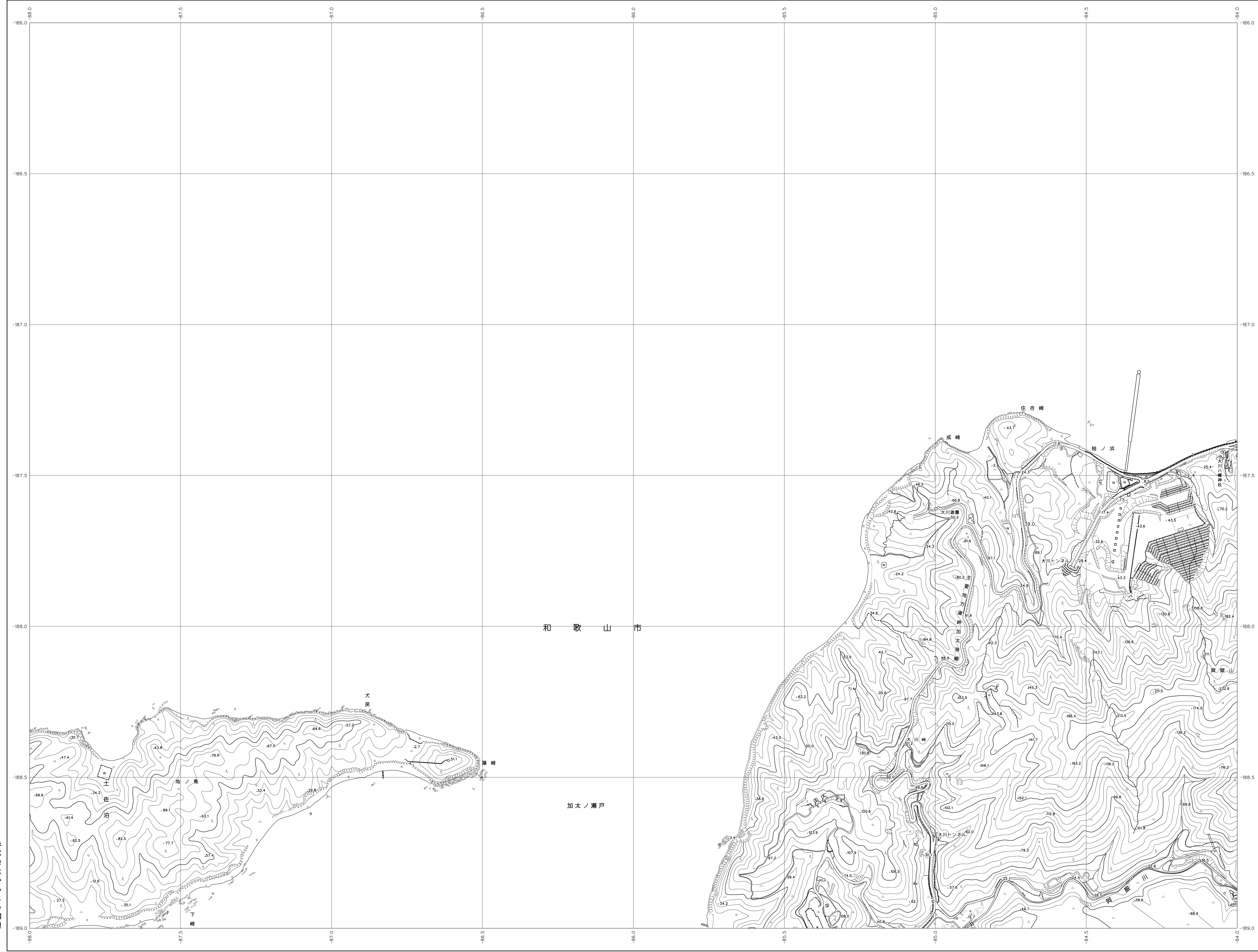
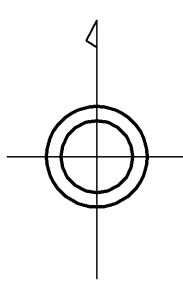


06QB28

和歌山県森林基本図



06QB27	06QB28	06QB29
06QB37	06QB38	06QB39

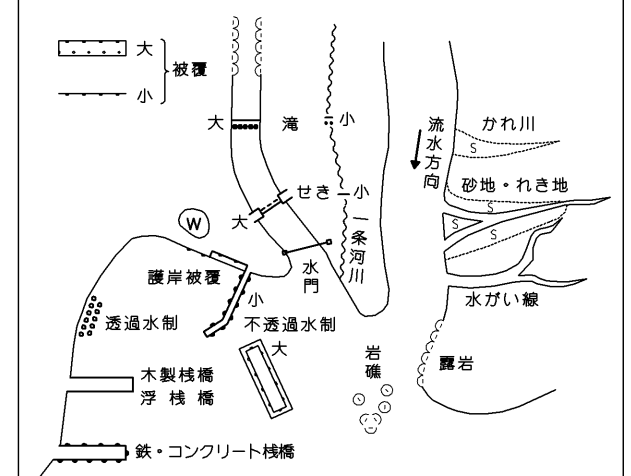


記号

	A.37.2 三角点
	B.35.2 電子基準点
	#25.62 水準点
	.12.3 標高計測点
	.15.8 空中写真による標高点
	● 郵便局
	✕ 森林管理署
	✕ 警察署
	✕ 交番・駐在所
	▽ 消防署
	○ 気象の观测所
	○ 観測所
	▽ 神社
	▽ 寺
	▽ 学校
	▽ 病院
	▽ 支店
	▽ 出張所(出張所)
	▽ 駐在所(出張所)

	普通道路		普通鉄道
	幹線道路		特殊鉄道
	徒歩道		架線
	歩道・分岐路		送電線
	人工斜面		土壌等
	郡・市・界		町・村界
	北海道の支庁界		指定都市の区界
	都市特別区界		大字・町界
	衛生界		耕地界

	田	畑	雑草	山	森林
	水	池	沼	川	河川
	砂	石	土	砂	石
	砂	石	土	砂	石
	砂	石	土	砂	石
	砂	石	土	砂	石
	砂	石	土	砂	石
	砂	石	土	砂	石
	砂	石	土	砂	石
	砂	石	土	砂	石



座標系は平成14年国土交通省告示第9号の規定による第V座標系(世界測地系に準拠)投影は横メルカトル投影法図影に準じてある(標高は10メートル単位)五輪は0.5メートル間隔高度の基準は東京湾の平均海面等深線の間隔は10メートル

株式会社かんこう調製

和歌山県

平成23年撮影
平成24年修正

1:5,000



【この図解は、国土院院長の承認を得て同院所管の測量図を
用いて得たものである。(測量番号)平25-近公第479号】

06QB28