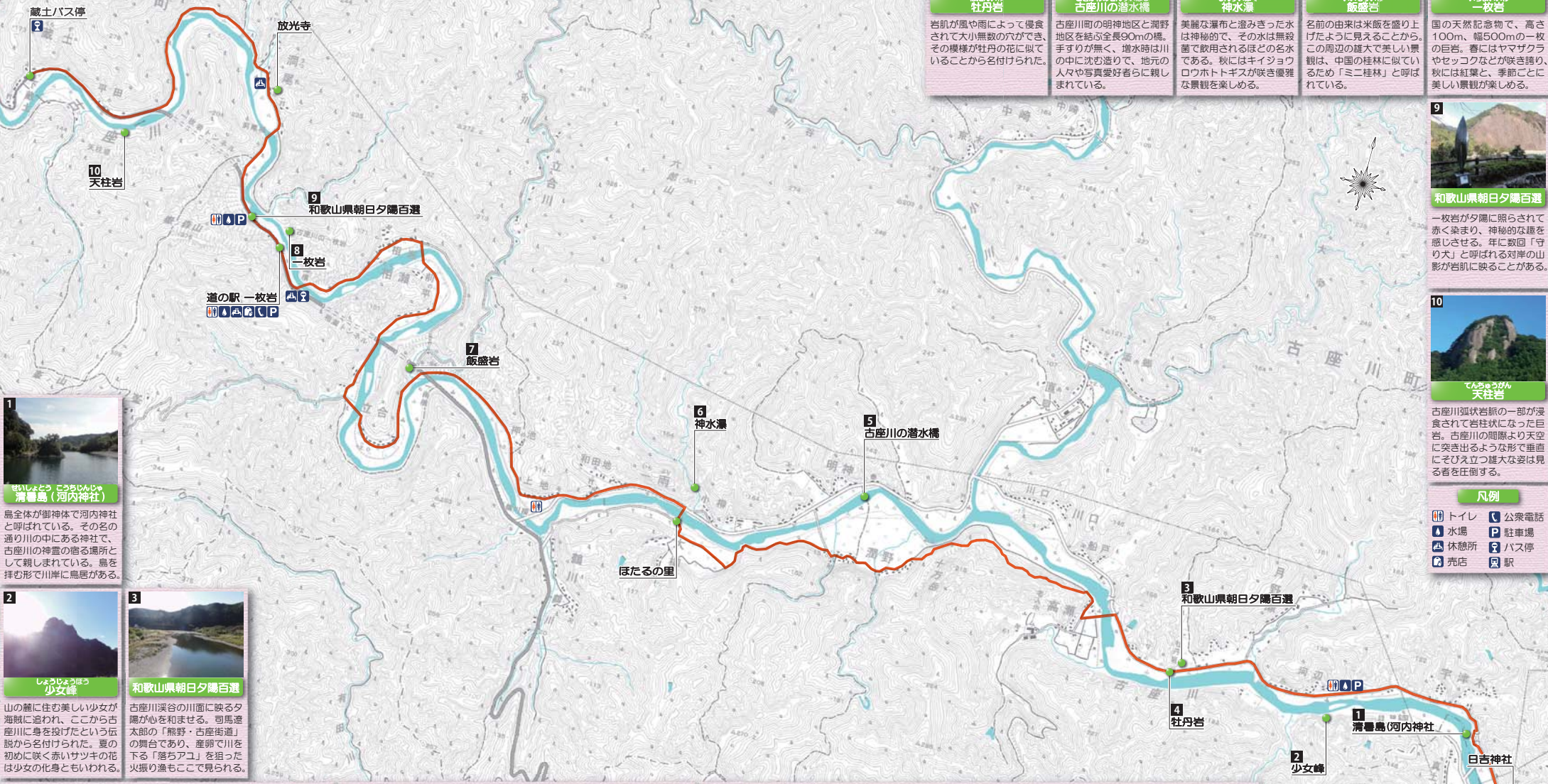




近畿自然歩道 46 古座川の清流を訪ねるみち



1 清書島(河内神社)
島全体が御神体で河内神社と呼ばれている。その名の通り川の中にある神社で、古座川の神霊の宿る場所として親しまれている。島を拝む形で川岸に鳥居がある。



2 少女峰
山の麓に住む美しい少女が海賊に追われ、ここから古座川に身を投げたという伝説から名付けられた。夏の初めに咲く赤いサツキの花は少女の化身ともいわれる。



3 和歌山県朝日夕陽百選
古座川渓谷の川面に映る夕陽が心を和ませる。司馬遼太郎の「熊野・古座街道」の舞台であり、産卵で川を下る「落ちアユ」の花は火振り漁もここで見られる。

交通情報

▼起点：古座川町役場前バス停 (古座川町高池)
・運行頻度：1日4本程度
・古座川町役場ふるさとバス
TEL：0735-72-0180

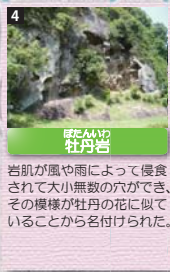
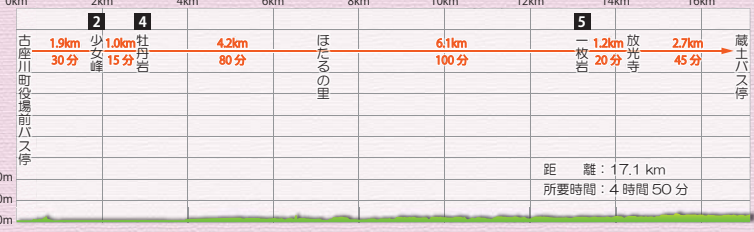
▼終点：蔵土バス停 (古座川町蔵土)
・運行頻度：1日2本程度
・古座川町役場ふるさとバス
TEL：0735-72-0180



注意事項

- ▼自然は私たちの貴重な財産です。木・草花・動物・岩石等の採取はせず、後世に残せるよう自然を大切にしましょう。
- ▼近畿自然歩道は地域の方の御協力により指定させて頂いているルートです。私有地へ立ち入る際は当該地で定められているルールに注意しましょう。
- ▼ゴミ・空き缶・ビン・ペットボトル類は必ず自分で持ち帰りましょう。
- ▼沿道の住人をはじめ他人の迷惑になるような行動は慎みましょう。
- ▼山岳地のコースなどでは、特に台風・大雨等の後は、落石・倒木・土砂崩れ等の恐れがあるため、十分注意してご利用下さい。
- ▼車道との兼用道もありますので、自動車等に注意してください。
- ▼交通の不便なところや足下の悪いところもあります。あらかじめ調べておきましょう。


行程図



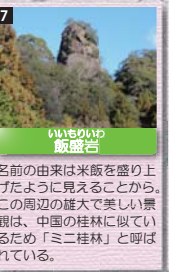
4 牡丹岩
岩肌が風や雨によって侵食されて大小無数の穴ができて、その模様か牡丹の花に似ていることから名付けられた。



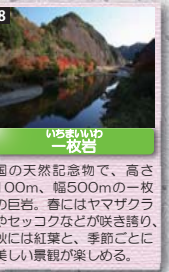
5 古座川の潜水橋
古座川町の明神地区と洞野地区を結ぶ全長90mの橋。手すりがない。増水時は川の中に沈む造りで、地元の人々や写真愛好者らに親しまれている。



6 神水瀑
美しい瀑布と澄みきった水は神秘的で、その水は無殺菌で飲用されるほどの名水である。秋にはキイロウロウホトトギスが咲き優雅な景観を楽しめる。



7 飯盛岩
名前の由来は米飯を盛り上げたように見えることから。この周辺の雄大な美しい景観は、中国の桂林に似ているため「ミニ桂林」と呼ばれている。



8 一枚岩
国の天然記念物で、高さ100m、幅500mの一枚の巨岩。春にはヤマザクラやセッコクなどが咲き誇り、秋には紅葉と、季節ごとに美しい景観が楽しめる。



9 和歌山県朝日夕陽百選
一枚岩が夕陽に照らされて赤く染まり、神秘的な暈を感じさせる。年に数回「守り犬」と呼ばれる対岸の山影が岩肌に映ることがある。



10 天柱岩
古座川孤岩状岩脈の一部が侵食されて岩柱状になった巨岩。古座川の両岸より天空に突き出るような形で垂直にそびえ立つ雄大な姿は見る者を圧倒する。

- ### 凡例
- トイレ
 - 水場
 - 休憩所
 - 売店
 - 公衆電話
 - 駐車場
 - バス停
 - 駅

和歌山県 Wakayama Prefecture
環境生活総務課 自然環境室
〒640-8585 和歌山市小松原通1-1
TEL：073-441-2779
FAX：073-433-3590
メール：e0320004@pref.wakayama.lg.jp