




近畿自然歩道

4

うしたきちょういしじょう

牛滝丁石地蔵をたずねるみち



1 ちちたきふどうそん 乳瀧不動尊
父鬼川本流の「乳瀧」と呼ばれる小さな滝の前にあり、不動明王が祀られている。

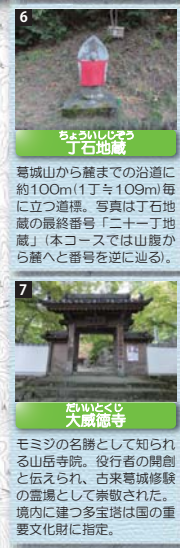
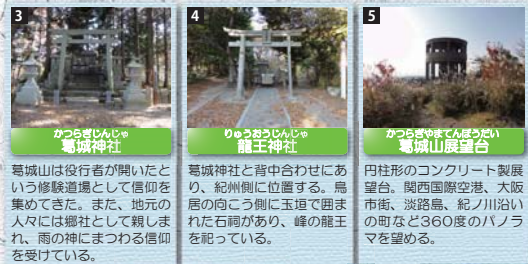
2 和歌山県朝日夕陽百選
360度のパノラマが広がる展望台を中心に、壮大な景観の中から現れる朝日や、関西国際空港を一望しながらの夕景は素晴らしい。

交通情報

▼起点：父鬼バス停 (大阪府和泉市)
・運行頻度：1日4本程度
・路線維持運行バス/和泉市
TEL：0725-41-1551

▼終点：牛滝山バス停 (大阪府岸和田市)
・運行頻度：1日10本以下
・南海ウイングバス南部線
TEL：072-467-0601

- ### 注意事項
- ▼自然は私たちの貴重な財産です。木・草花・動物・岩石等の採取はせず、後世に残せるよう自然を大切にしましょう。
 - ▼近畿自然歩道は地域の方の御協力により指定させて頂いているルートです。私有地へ立ち入る際は当該地で定められているルールに注意しましょう。
 - ▼ゴミ・空き缶・ビン・ペットボトル等は必ず自分で持ち帰りましょう。
 - ▼沿道の住人をはじめ他人の迷惑になるような行動は慎みましょう。
 - ▼山岳地のコースなどでは、特に台風・大雨等の後は、落石・倒木・土砂崩れ等の恐れがあるため、十分注意してご利用下さい。
 - ▼車道との兼用道もありますので、自動車等に注意してください。
 - ▼交通の不便なところや足下の悪いところもあります。あらかじめ調べておきましょう。

凡例

- トイレ
- 水場
- 休憩所
- 売店
- 公衆電話
- 駐車場
- バス停
- 駅

0 1km

和歌山県

Wakayama Prefecture
環境生活総務課 自然環境室
〒640-8585 和歌山市小松原通 1-1
TEL：073-441-2779
FAX：073-433-3590
メール：e0320004@pref.wakayama.lg.jp

このWebサイトで掲載している地図は、国土地理院長の承認を得て、同院発行の数値地図25000(地図画像)を複製したものである(承認番号 平22近環、第68号)。