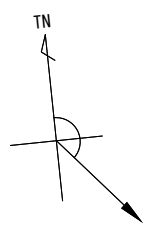
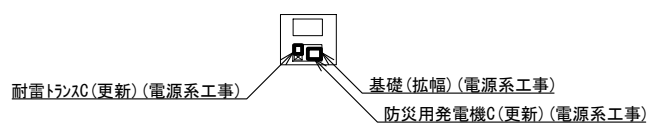
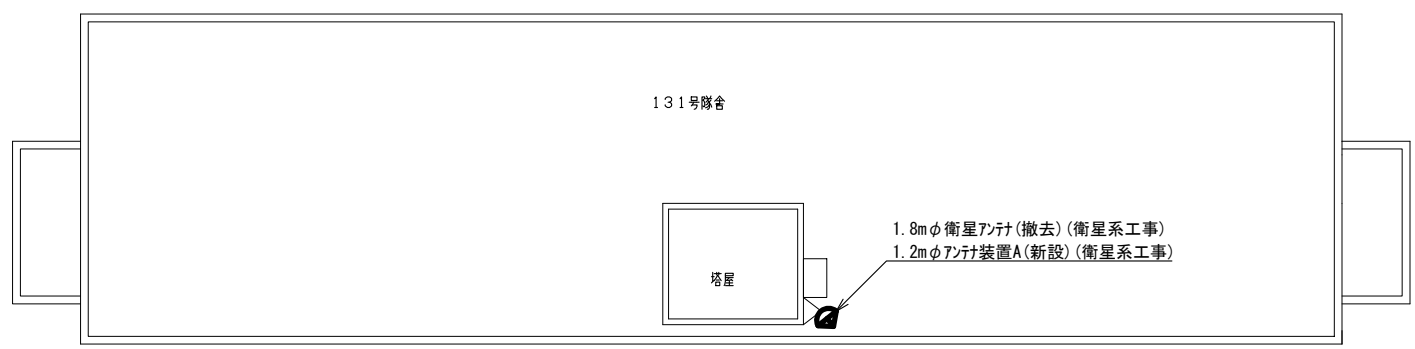


6-01 陸上自衛隊信太山駐屯地

[illegible][illegible]



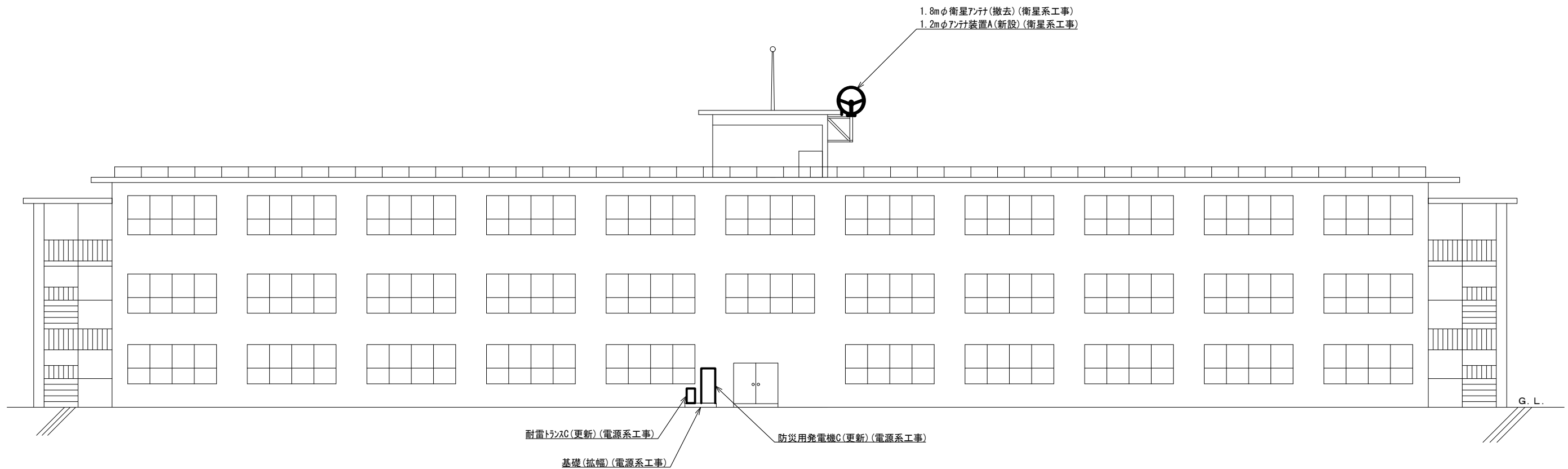
SCS-B 衛星方向
方位角138°
仰角41°



敷地平面図 S=1/400

陸上自衛隊信太山駐屯地
住所：大阪府和泉市伯太町官有地
緯度：34° 29' 28″
経度：135° 26' 23″


			承認		設計		担当		作図		R3.3.31
											作成日
1		初版発行	名称	和歌山県総合防災情報システム（衛星系、映像系その他付帯設備）設計業務							
版	年月日	記事		6-01 陸上自衛隊信太山駐屯地 敷地平面図							
(一財) 日本消防設備安全センター			尺度	—	図番	6-01-01					



南側立面図 S=1/400

			承認		設計		担当		作図		R3.3.31
											作成日
1		初版発行	名称	和歌山県総合防災情報システム（衛星系、映像系その他付帯設備）設計業務							
版	年月日	記事		6-01 陸上自衛隊信太山駐屯地 南側立面図							
(一財) 日本消防設備安全センター			尺度	—	図番	6-01-02					

EM-CET22sq	更新	E51
EM-IE38sq		
FCPEV0. 5-10P	撤去	E51
EM-CE3. 5sq-3C	既設	ケブﾞ ㇷㇿㇿㇿ



			承認		設計		担当		作図		R3.3.31
											作成日
1		初版発行	名称	和歌山県総合防災情報システム（衛星系、映像系その他付帯設備）設計業務							
版	年 月 日	記 事		6-01 陸上自衛隊信太山駐屯地 1階平面図							
(一財) 日本消防設備安全センター			尺度	—	図番	6-01-03					

※A		
10D-FB×2	撤去	E63
EM-IE5. 5sq		
S-10C-FB×2	新設	E63
EM-IE5. 5sq		

※B		
ICT0. 5-2P	既設	E63
UTP0. 5-4P		E63

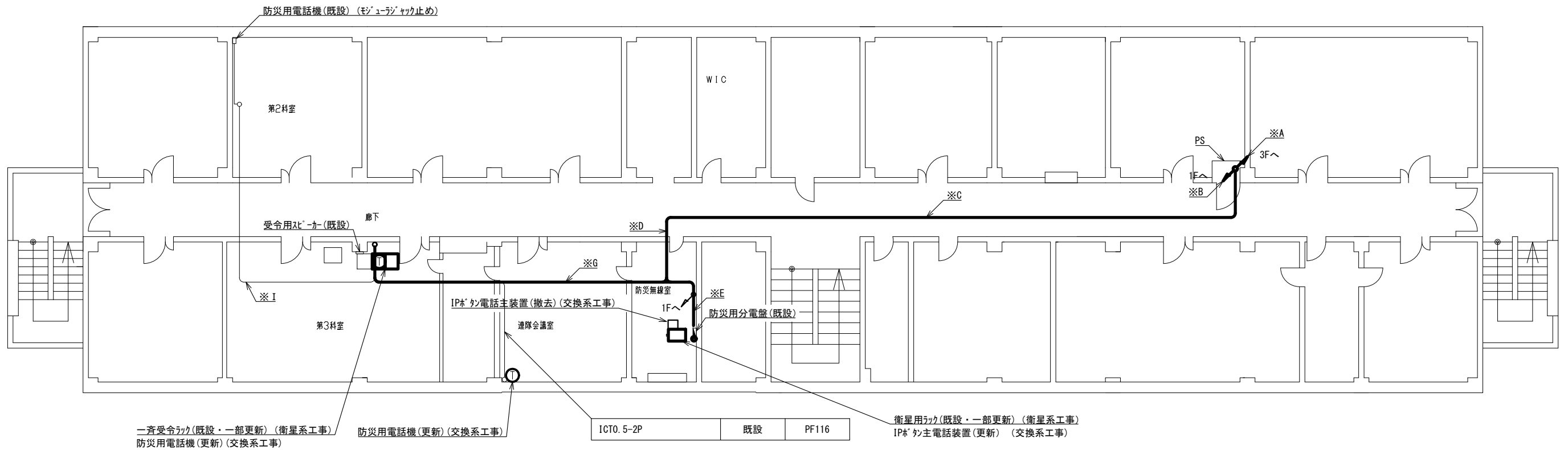
※C		
10D-FB×2	撤去	ケーブルラック
EM-IE5. 5sq		
S-10C-FB×2	新設	
EM-IE5. 5sq		
ICT0. 5-2P	既設	
UTP0. 5-4P		

※D		
10D-FB×2	撤去	PF28
EM-IE5. 5sq		
S-10C-FB×2	新設	PF28
EM-IE5. 5sq		
ICT0. 5-2P	既設	PF28
UTP0. 5-4P		PF28

※E		
10D-FB×2	撤去	PF28
EM-IE5. 5sq		
S-10C-FB×2	新設	PF28
EM-IE5. 5sq		F22
EM-UTP0. 5-4P×5	既設	PF28
ICT0. 5-2P×2		PF28
UTP0. 5-4P×3		PF28
FCPEV0. 5-30P×2		ころがし
EM-CE3. 5sq-3C		PF42
EM-CET22sq	更新	PF42
EM-CET22sq		ころがし
EM-IE38sq		

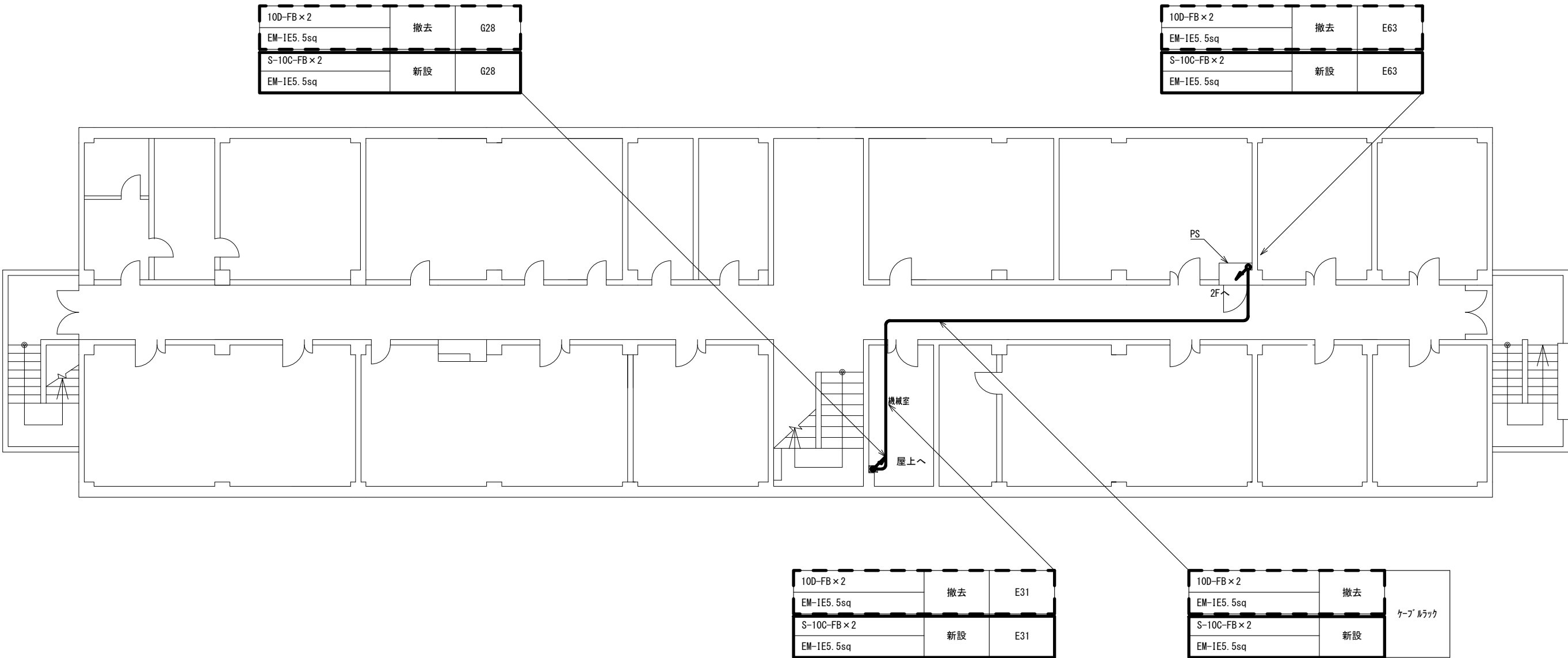
※G		
EM-UTP0. 5-4P×5	新設	PF22
FCPEV0. 5-30P×2	既設	ころがし
UTP0. 5-4P×3		PF28
ICT0. 5-2P		PF28
EM-CET22sq		PF42
EM-CET22sq		PF42

※I		
ICT0. 5-2P	既設	PF28



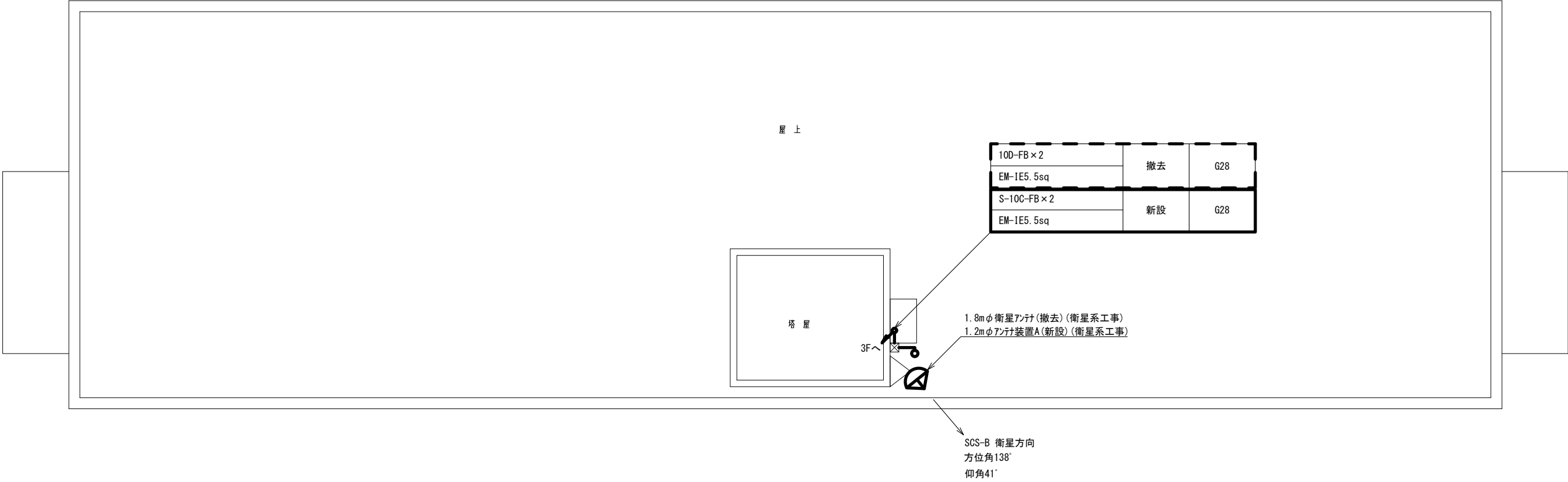
2階平面図 S=1/200

			承認		設計		担当		作図		R3. 3. 31
											作成日
1		初版発行	名称	和歌山県総合防災情報システム (衛星系、映像系その他付帯設備) 設計業務							
版	年月日	記事		6-01 陸上自衛隊信太山駐屯地 2階平面図							
(一財) 日本消防設備安全センター			尺度	—	図番	6-01-04					



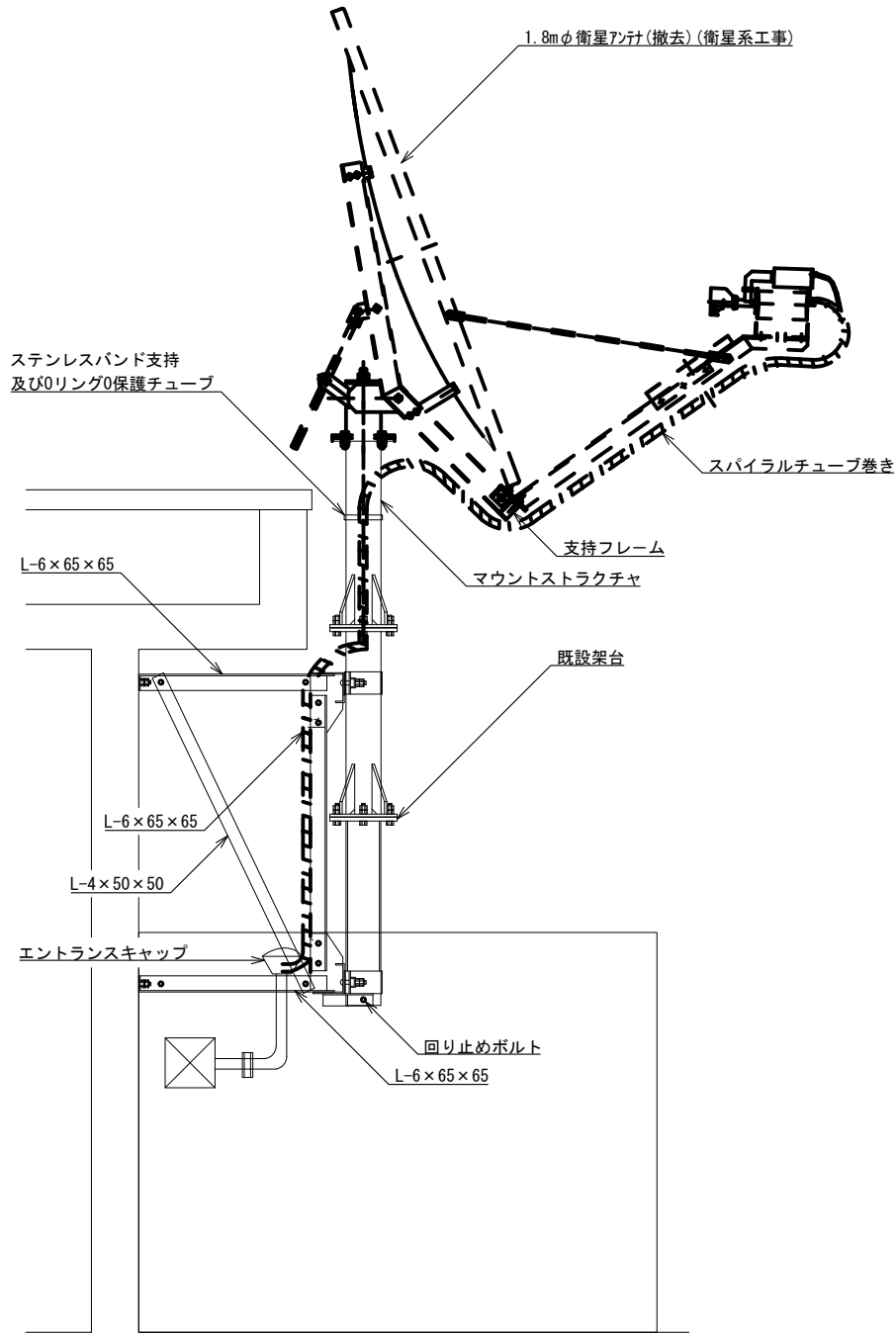
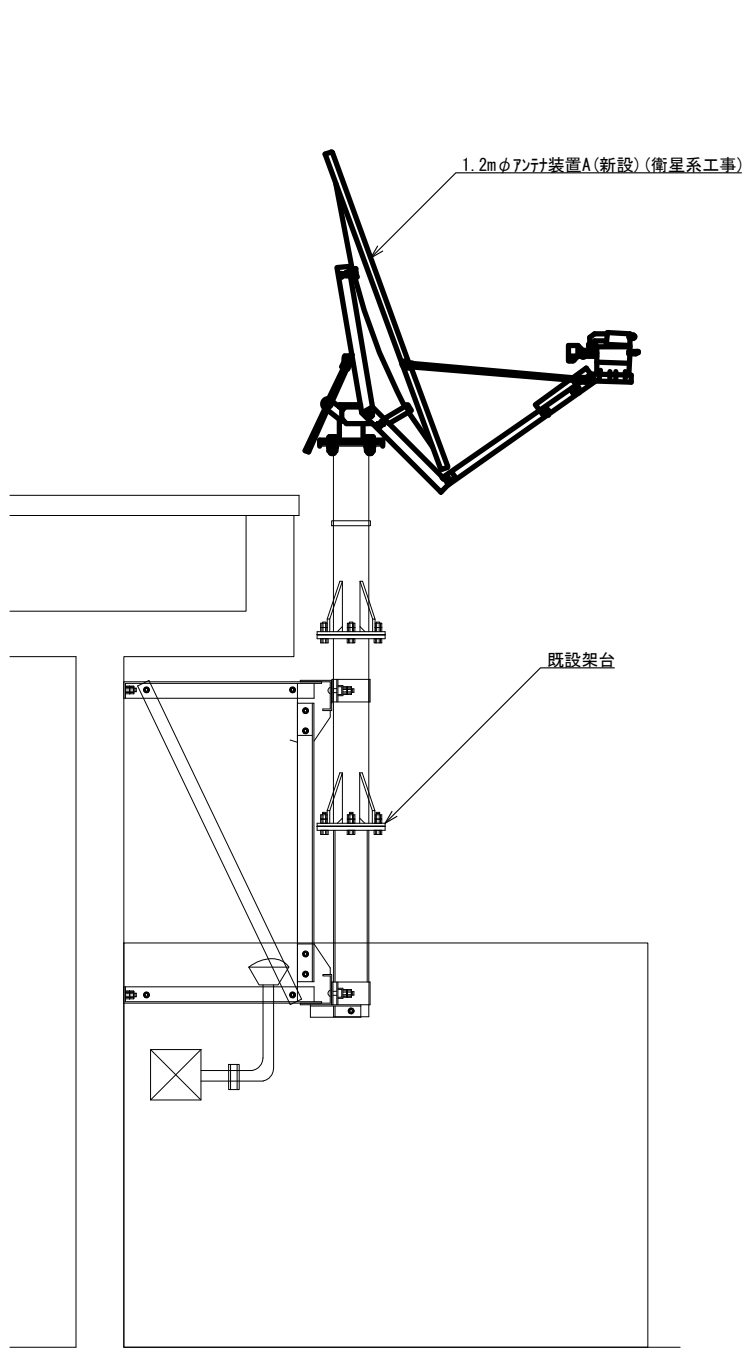
3階平面図 S=1/200

			承認		設計		担当		作図		R3. 3. 31
											作成日
1		初版発行	名称	和歌山県総合防災情報システム（衛星系、映像系その他付帯設備）設計業務							
版	年月日	記事		6-01 陸上自衛隊信太山駐屯地 3階平面図							
(一財) 日本消防設備安全センター			尺度	—	図番	6-01-05					



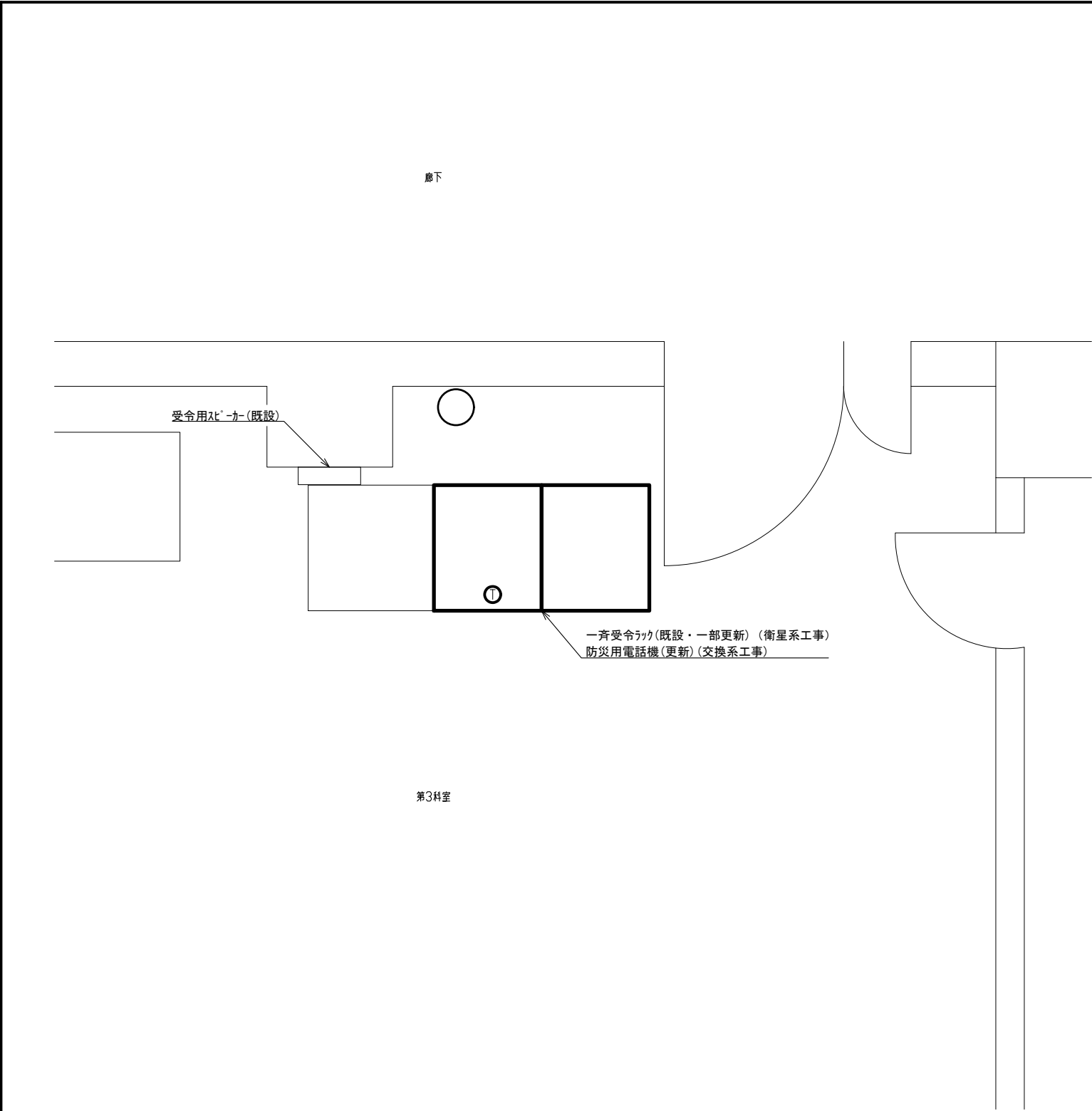
屋上平面図 S=1/200

			承認		設計		担当		作図		R3.3.31
											作成日
1		初版発行	名称	和歌山県総合防災情報システム（衛星系、映像系その他付帯設備）設計業務							
版	年 月 日	記 事		6-01 陸上自衛隊信太山駐屯地 屋上平面図							
(一財) 日本消防設備安全センター			尺度	—	図番	6-01-06					

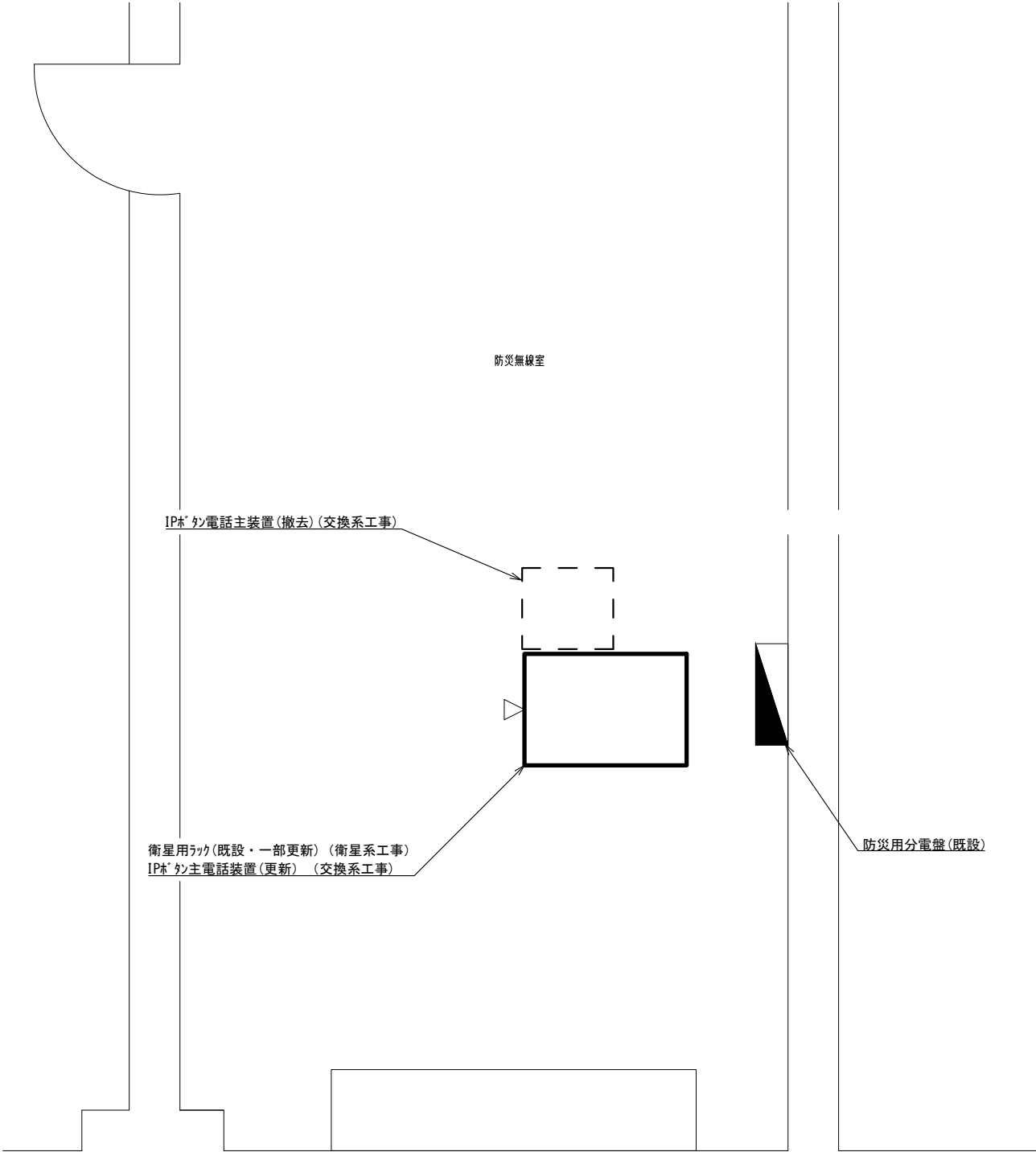


アンテナ取付詳細図(参考図) S=1/30

			承認		設計		担当		作図		R3.3.31
											作成日
1		初版発行	名称	和歌山県総合防災情報システム（衛星系、映像系その他付帯設備）設計業務							
版	年月日	記事		6-01 陸上自衛隊信太山駐屯地 アンテナ設置図(参考図)							
(一財) 日本消防設備安全センター			尺度	—	図番	6-01-07					

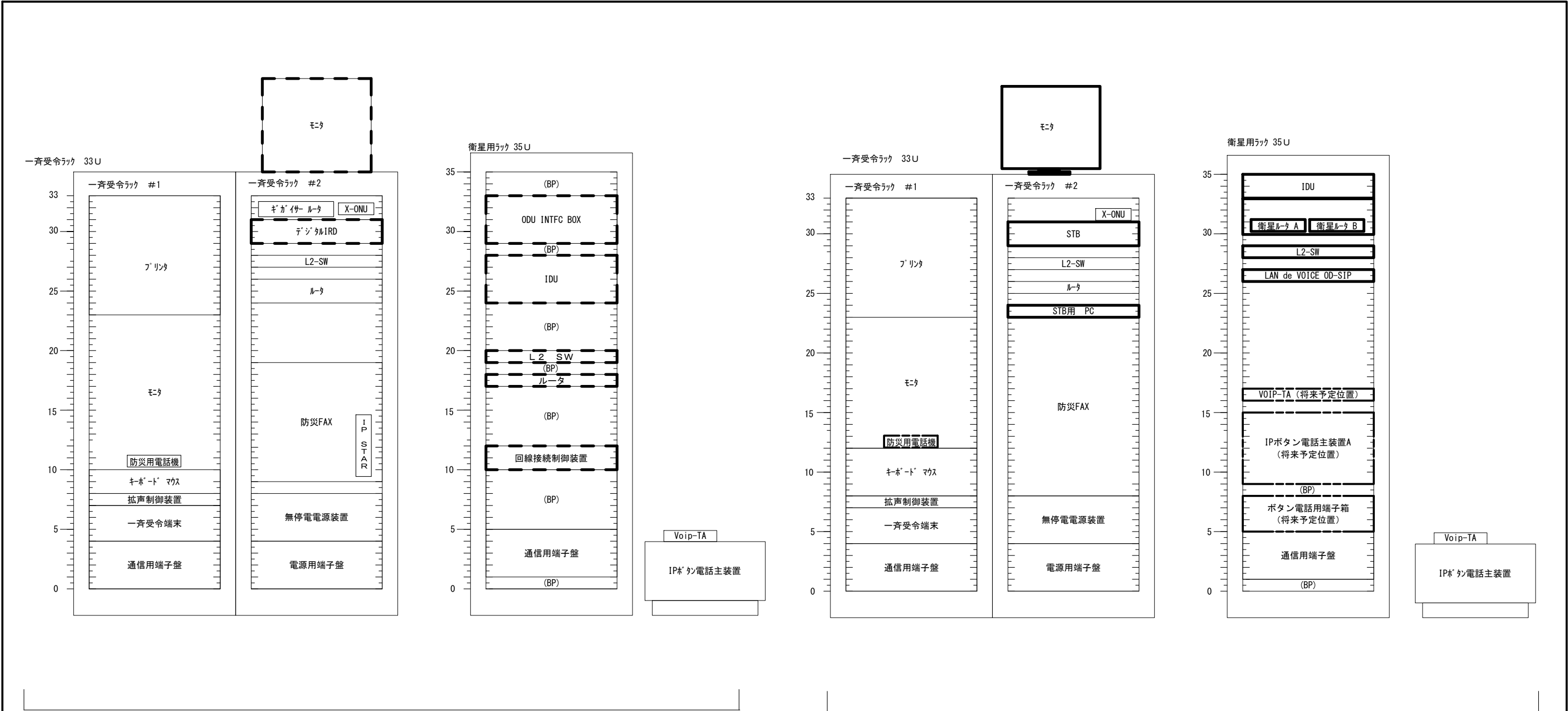


第3科室 機器配置図 S=1/30



防災無線室 機器配置図 S=1/30

			承認		設計		担当		作図		R3.3.31
											作成日
1		初版発行	名称	和歌山県総合防災情報システム（衛星系、映像系その他付帯設備）設計業務							
版	年月日	記事		6-01 陸上自衛隊信太山駐屯地 機器配置図							
(一財) 日本消防設備安全センター			尺度	—	図番	6-01-08					



既設

更新後

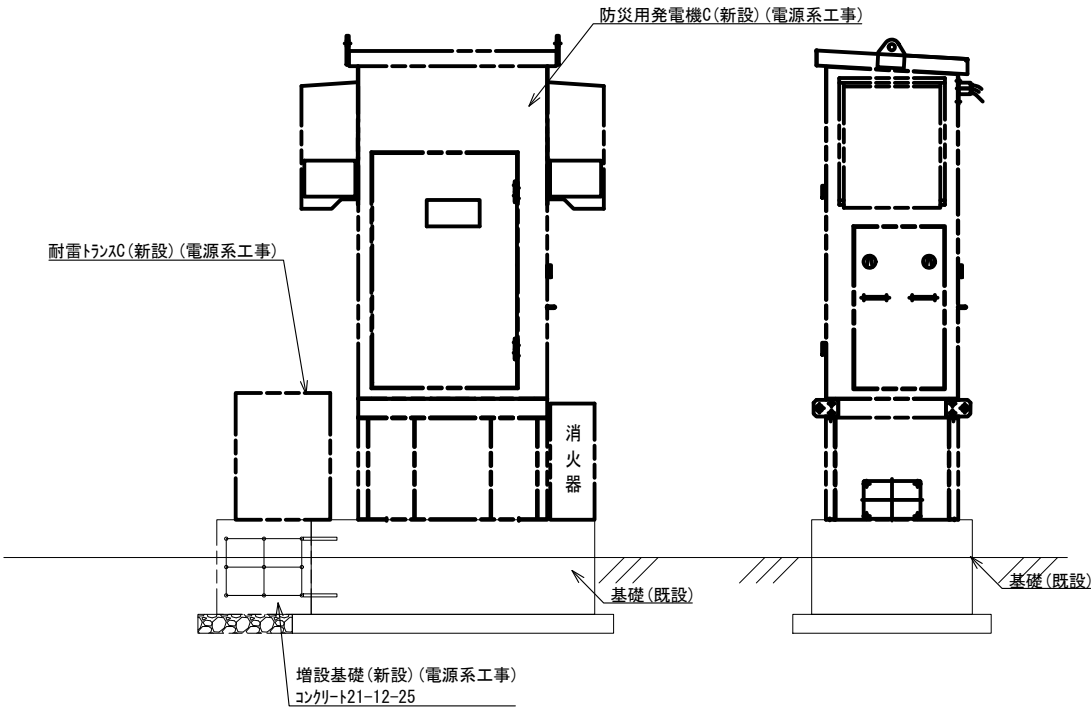
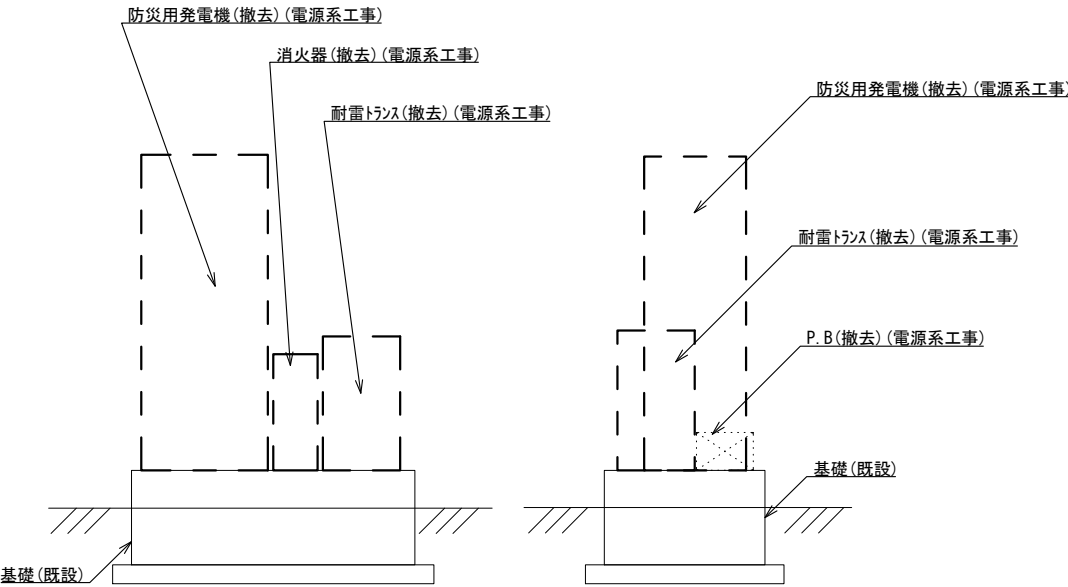
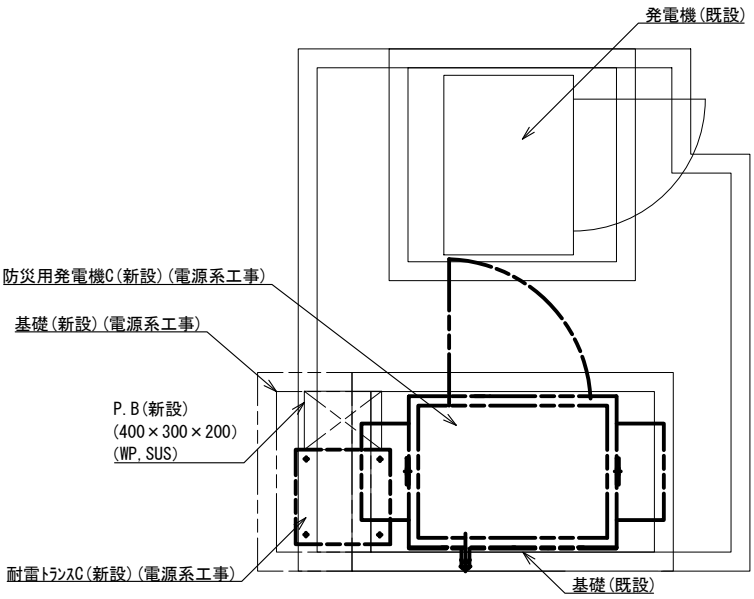
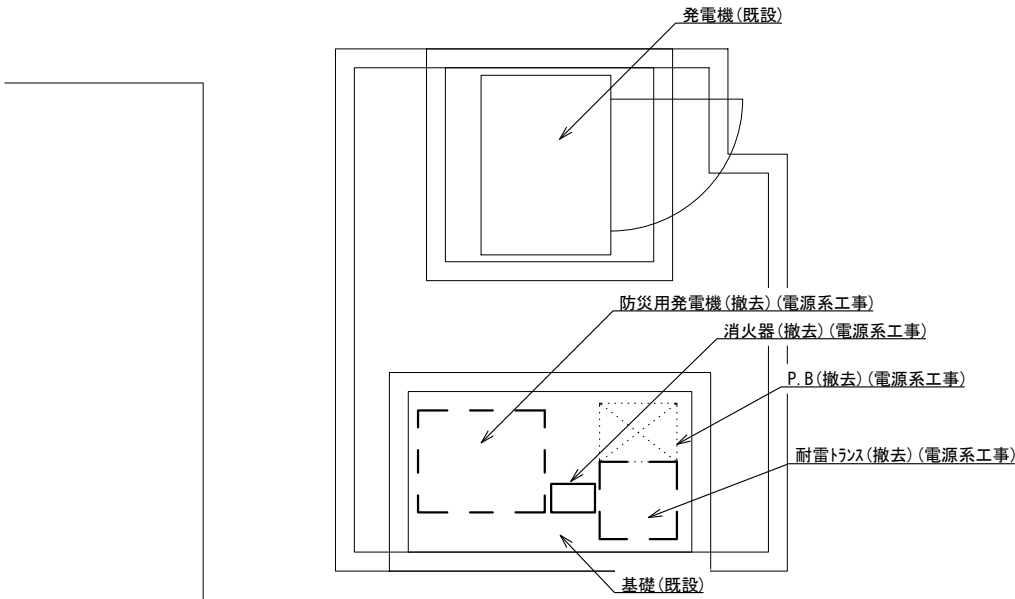
凡例

新設機材

既設機材

撤去機材

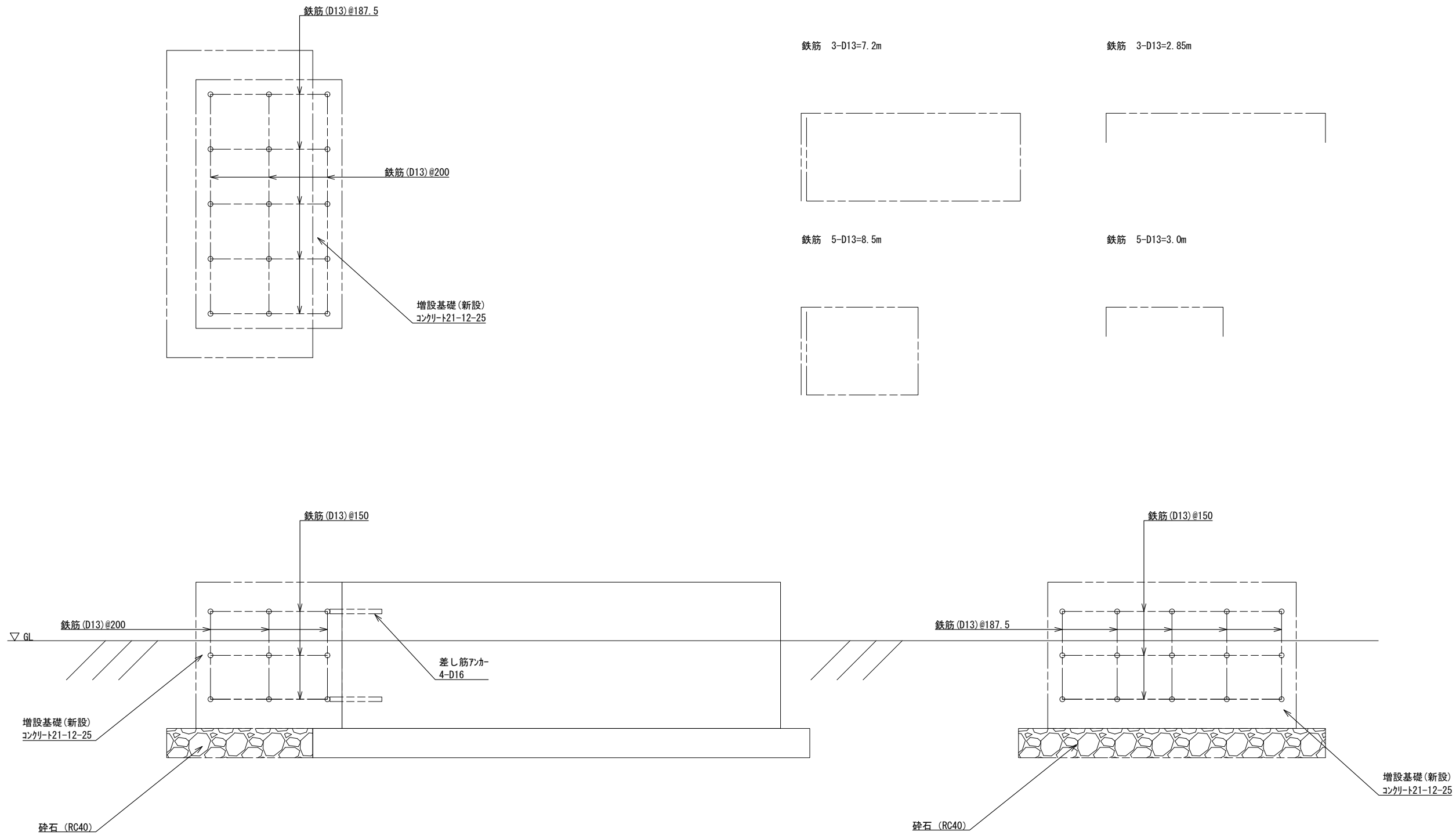
			承認		設計		担当		作図		R3.3.31
											作成日
1		初版発行	名称	和歌山県総合防災情報システム（衛星系、映像系その他付帯設備）設計業務							
版	年月日	記事		6-01 陸上自衛隊信太山駐屯地 架実装図（参考）							
（一財）日本消防設備安全センター			尺度	—	図番	6-01-09					



防災用発電機(撤去) (電源系工事) 1/40
(地上)

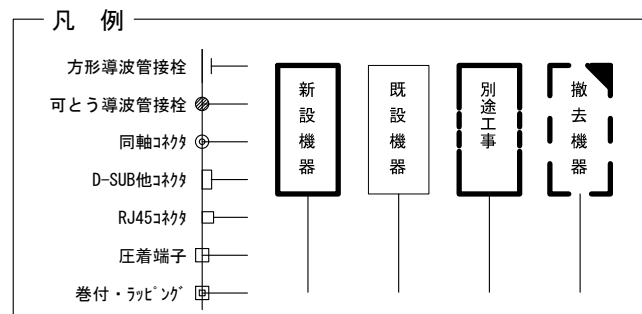
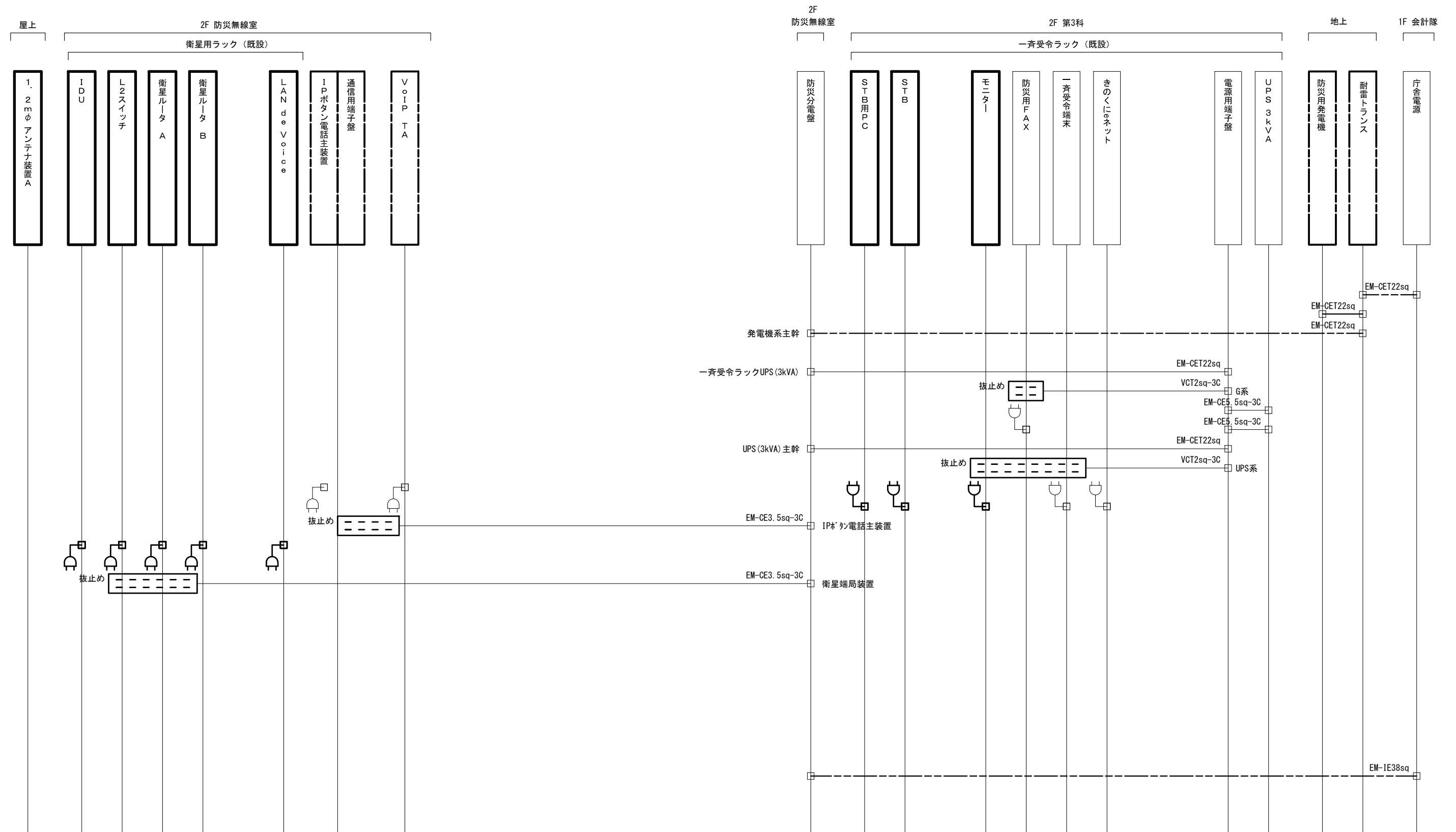
防災用発電機(新設) (電源系工事) 1/40
(地上)

			承認		設計		担当		作図		R3.3.31
											作成日
1		初版発行	名称	和歌山県総合防災情報システム（衛星系、映像系その他付帯設備）設計業務							
版	年 月 日	記 事		6-01 陸上自衛隊信太山駐屯地 発電機設置詳細図							
(一財) 日本消防設備安全センター				尺度	—	図番	6-01-10				



防災用発電機・耐雷トランス基礎(新設) (電源系工事)
(地上)

			承認		設計		担当		作図		R3.3.31
											作成日
1		初版発行	名称	和歌山県総合防災情報システム (衛星系、映像系その他付帯設備) 設計業務							
版	年月日	記事		6-01 陸上自衛隊信太山駐屯地 発電機基礎図							
(一財) 日本消防設備安全センター			尺度	—	図番	6-01-11					



			承認		設計		担当		作図		R3.3.31
											作成日
1	初版発行		名称	和歌山県総合防災情報システム（衛星系、映像系その他付帯設備）設計業務							
版	年 月 日	記 事		6-01 陸上自衛隊信太山駐屯地 配線系統図（電源単線結線図）							
（一財）日本消防設備安全センター			尺度	—	図番	6-01-13					

