



「和歌山県防災ナビ」の主な機能



「和歌山県防災ナビ」の主な機能

(1) 避難先検索

- ・災害時や、災害のおそれがあるときに安全に避難するための避難場所を簡単に検索できます。
- ・避難場所の安全レベルも確認でき、最短ルートを表示します。
- ・避難途中にルートを変更した場合も現在地を常に表示して、正しいルートに誘導します。

【ホーム画面】
⇒避難先検索



【避難先検索結果画面】
⇒安全レベルの表示



【安全レベル確認画面】
⇒避難先の詳細の表示



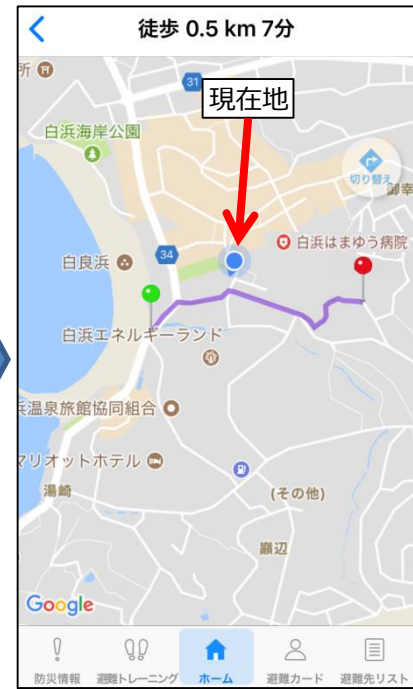
【避難先詳細画面】
⇒避難先へのルート検索



【ルート表示画面】
(避難開始地点)



【ルートをそれた場合の画面】
(現在地を常に表示)



「和歌山県防災ナビ」の主な機能

- ・土地勘のない場所でも的確に避難できるよう、避難場所等の方向を地図情報とカメラで確認できます。（AR(拡張現実)を活用)

【ホーム画面】
⇒ARを起動



【カメラ・避難先検索結果画面】

⇒スマホのカメラを向けた方向の風景が上段に表示され、下段には周辺の避難先を表示します。避難先の方向にカメラを向ければ、避難先の名称が風景の中に現れます。



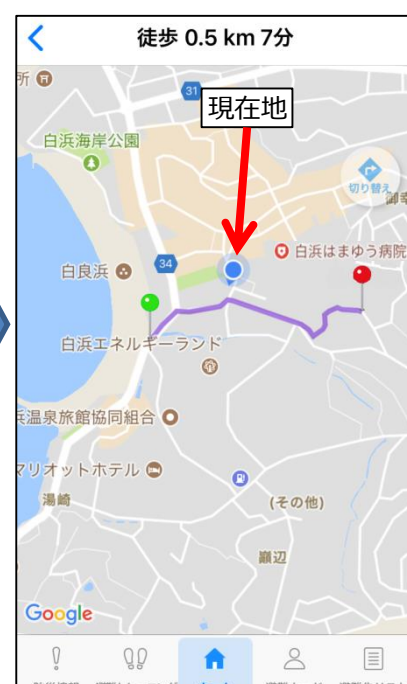
【避難先詳細画面】
⇒避難先へのルート検索



【ルート表示画面】
(避難開始地点)



【ルートをそれた場合の画面】
(現在地を常に表示)




「和歌山県防災ナビ」の主な機能

(2) 防災情報のプッシュ通知


- ・ **事前の登録なし**で、気象警報・注意報や避難情報等の防災情報が**プッシュ型**で届きます。
- ・ さらに、一時避難場所から**別の市町村に移動しても**、その市町村に発令されている避難情報等の情報が**プッシュ型**で届きます。

<和歌山市から海南市に移動した場合>

【和歌山市で届く通知画面】

和歌山市：避難情報 2017年06月30日 10時49分
和歌山市：避難情報
【避難指示 発令】 広瀬地区
発表部署：和歌山県 危機管理局 防災企画課


【海南市に移動した場合に届く通知画面】

海南市：避難情報 2017年06月30日 11時36分
海南市：避難情報
【避難指示 発令】 日方川流域（大野、日方）
発表部署：和歌山県 危機管理局 防災企画課


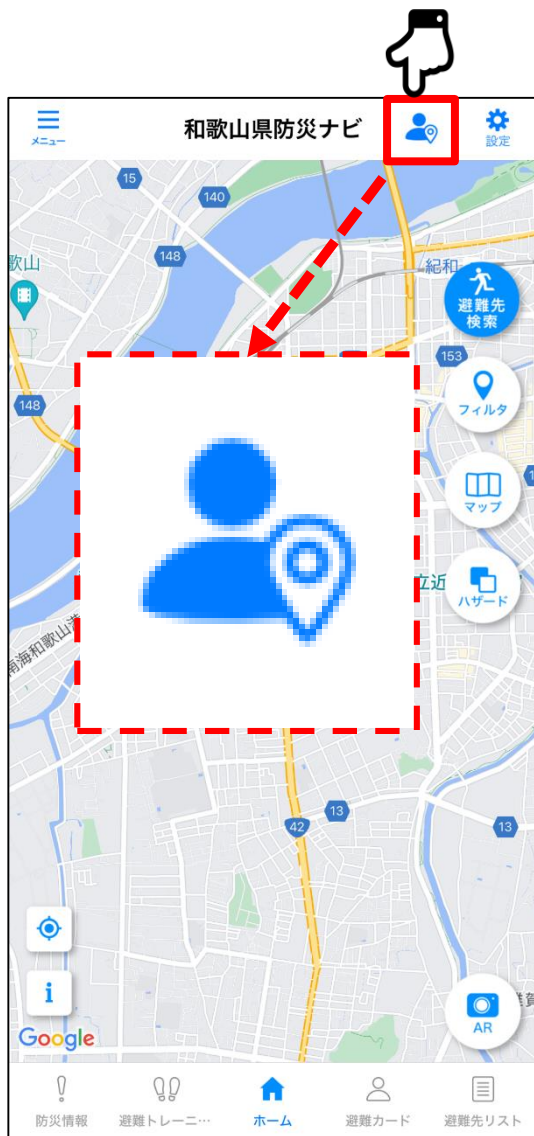
「和歌山県防災ナビ」の主な機能

(3) 家族等が避難した場所の確認

- ・ 家族等でグループ登録すれば、てんでんこに避難した登録者の居場所を地図上で確認できます。
- ・ また、避難カードの作成・共有ができます。

【ホーム画面】

⇒現在地確認ボタンを選択



【家族の居場所確認画面】



「和歌山県防災ナビ」の主な機能

(4) 避難トレーニング

- ・自宅等から避難場所まで実際に避難のトレーニングをすることで、その避難経路や要した時間が記録できます。

<津波浸水想定域内の加納町付近の自宅から岡公園まで避難する場合>

【ホーム画面】

⇒避難トレーニングの実施



【メニュー画面】

⇒トレーニングを行う避難先を選択



【避難先選択画面】

⇒避難先詳細を表示



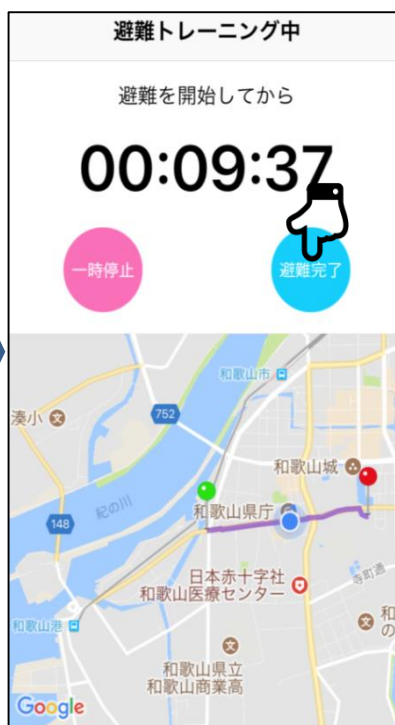
【避難トレーニング開始画面】

⇒トレーニングの開始

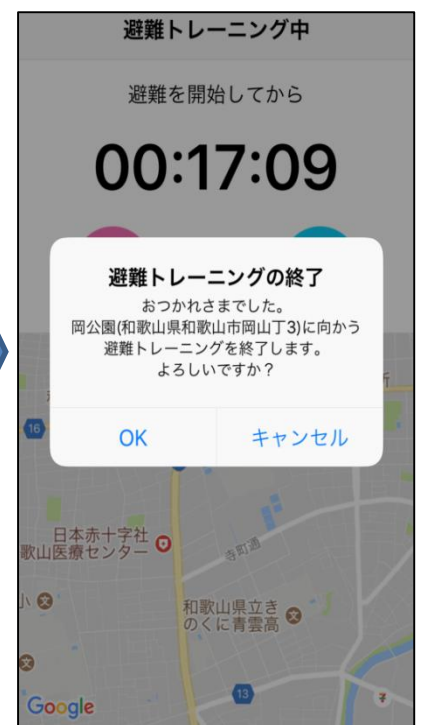


【避難トレーニング中の画面】

⇒トレーニングを終了



【避難トレーニング終了画面】

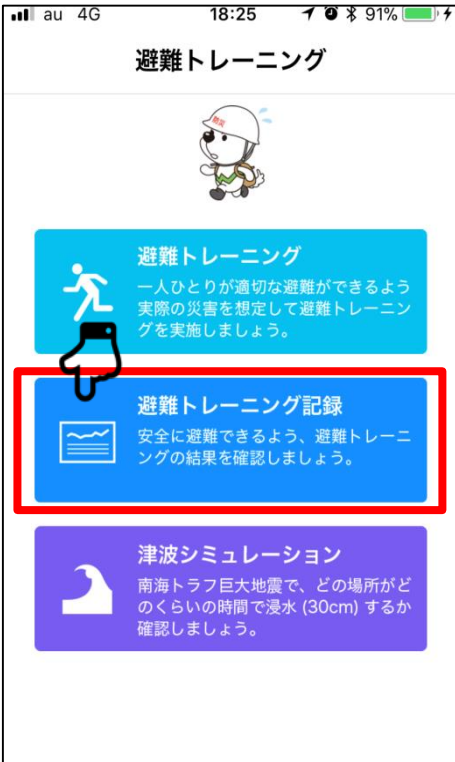


「和歌山県防災ナビ」の主な機能

- ・さらに、トレーニング記録に南海トラフ巨大地震の津波の到達時間等の想定を重ねることで避難行動の安全性を確認できます。

【メニュー画面】

⇒避難トレーニング記録画面を表示



【記録一覧画面】

⇒安全性を確認したい記録を選択



【シミュレーション選択画面】

⇒シミュレーション開始

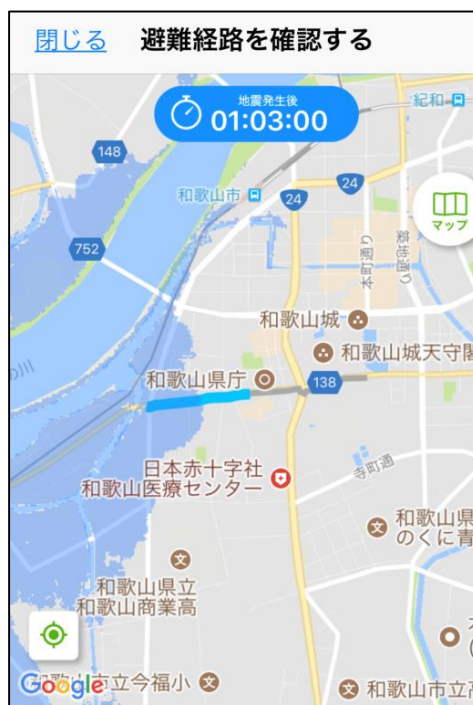


- ・トレーニング結果に南海トラフ巨大地震の津波を重ね合わせできます。

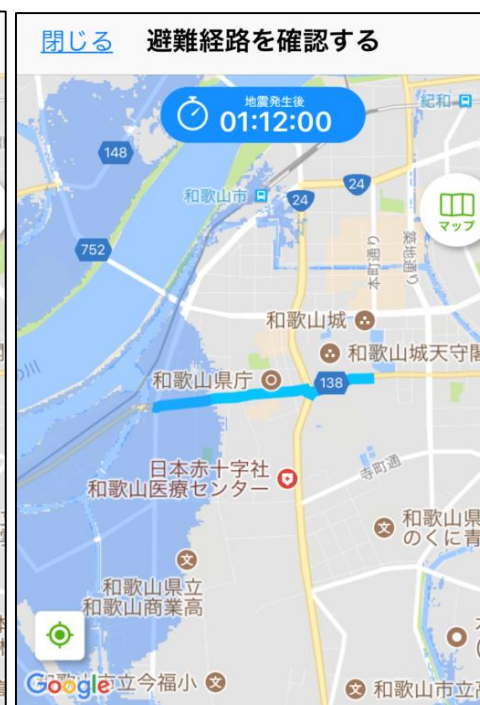
【避難開始】



【避難中】



【避難完了】



「和歌山県防災ナビ」の主な機能



メニュー

和歌山県防災ナビ

設定



メニュー

防災情報

避難トレーニング

ホーム

避難カード

避難先リスト

「和歌山県防災ナビ」の主な機能



「和歌山県防災ナビ」の主な機能

(5) 河川水位情報・土砂災害危険度情報の表示

・河川水位や土砂災害危険度情報等をリアルタイムで表示し、現在地や自宅付近の河川水位情報や土砂災害の危険度が、確認できます。

【メニュー画面】

⇒【河川水位情報】又は
【土砂災害危険度情報】を選択

【河川水位情報】

現在地や自宅付近の河川水位、河川監視カメラ情報が表示されます。



【土砂災害危険度情報】

現在地や自宅付近の土砂災害の危険度が表示されます。



※現在の位置情報を利用するための確認画面がでますので、位置情報を利用する（「OK」ボタン）を押してください。

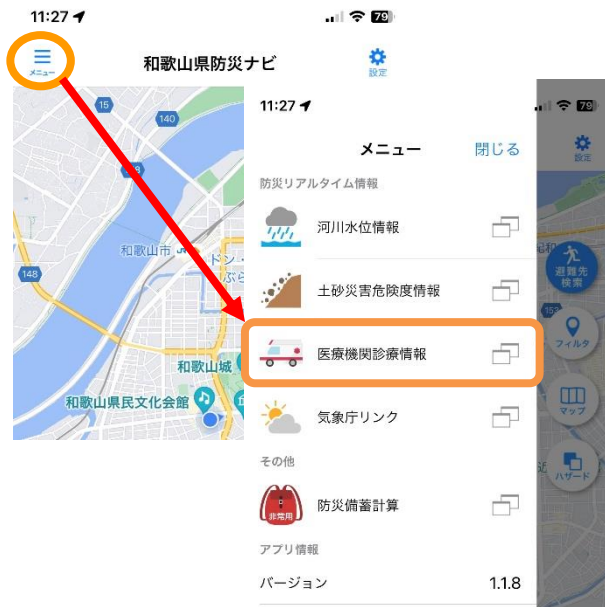
「和歌山県防災ナビ」の主な機能

(6) 大規模災害時に医療機関診療情報を表示

・大規模災害時に医療機関では通常の診療ができなくなることが想定されるため、診療可否、透析・人工呼吸器患者の受入可否等の情報を確認できます。

【メニュー画面】

⇒【医療機関診療情報】を選択



【わかやま医療情報ネット画面】

災害時のみ「災害時の案内はこちら」のバナーが表示されます。



【災害時医療機関診療情報画面】

診療情報の検索画面が表示されます。

検索条件

検索住所 全市町村選択

<input type="checkbox"/> 和歌山市(41)	<input type="checkbox"/> 海南市(5)	<input type="checkbox"/> 紀美野町(1)
<input type="checkbox"/> 紀の川市(4)	<input type="checkbox"/> 岩出市(5)	<input type="checkbox"/> 橋本市(4)
<input type="checkbox"/> かつらぎ町(1)	<input type="checkbox"/> 九度山町(1)	<input type="checkbox"/> 高野町(0)
<input type="checkbox"/> 有田市(3)	<input type="checkbox"/> 湯浅町(1)	<input type="checkbox"/> 広川町(0)
<input type="checkbox"/> 有田川町(3)	<input type="checkbox"/> 御坊市(5)	<input type="checkbox"/> 美浜町(1)
<input type="checkbox"/> 日高町(0)	<input type="checkbox"/> 由良町(0)	<input type="checkbox"/> 印南町(0)
<input type="checkbox"/> 日高川町(0)	<input type="checkbox"/> 田辺市(9)	<input type="checkbox"/> みまべ町(0)
<input type="checkbox"/> 白浜町(2)	<input type="checkbox"/> 上富田町(2)	<input type="checkbox"/> すさみ町(1)
<input type="checkbox"/> 新宮市(6)	<input type="checkbox"/> 那智勝浦町(2)	<input type="checkbox"/> 太地町(0)
<input type="checkbox"/> 古座川町(0)	<input type="checkbox"/> 北山村(0)	<input type="checkbox"/> 串本町(4)

マークの説明

● 受診可能 ▲ 救急のみ受診可能
 × 受診不可 ■ 未入力

市町村	医療機関名称	受診可否	透析	人工呼吸器	連絡事項	最終更新日時
和歌山市	〇〇病院	▲ 救急のみ	●	●	受診可能な診療時間: 9:00 ~ 12:00, 13:00 ~ 19:00 診療科目については、お問い合わせください。... 続きを見る	20xx/xx/xx XX:XX
	和歌山市〇〇000-00 073-000-0000					

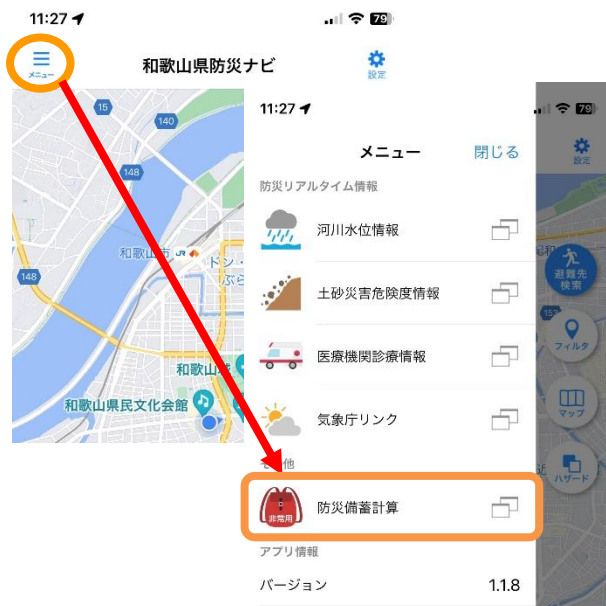
「和歌山県防災ナビ」の主な機能

(7) 防災備蓄計算

- ・人数構成と備蓄日数を入力することで、災害時に必要な備蓄品目、数量を計算できます。

【メニュー画面】

⇒【防災備蓄計算】を選択



【防災備蓄計算画面】

人数構成、備蓄日数を入力する画面が表示されます。



防災備蓄計算

あなたに合った備蓄を調べてみよう

人数と備蓄日数を入力するだけであなたに合わせた備蓄品目と必要量のリストが表示されます。

人数（全体）	1 人
うち 乳幼児（0～2歳）	0 人
備蓄日数	7 日分

【備蓄計算結果画面】

必要な備蓄品目と数量が表示されます。

食品等	
水	: 21L
レトルトご飯 ※アルファ米・パン	: 21食
レトルト食品 ※長期保存食	: 7個
栄養補助食品	: 7箱
飲み物	: 7本
衛生用品	
除菌ウェットティッシュ	: 70枚
アルコールスプレー	: 1本

<お問合せ先>

- 河川水位情報に関すること 河川課 (073-441-3074)
- 土砂災害危険度情報に関すること 砂防課 (073-441-3171)
- 医療機関診療情報に関すること 医務課 (073-441-2604)
- 防災備蓄計算に関すること 社会福祉課 (073-441-2471)
- 防災ナビ全般に関すること 防災企画課 (073-441-2264)