

白浜町告示第 22 号

地方自治法（昭和 22 年法律第 67 号）第 9 条の 5 第 1 項及び第 260 条第 1 項の規定に基づき、本町の字に区域を編入したので、同条第 2 項の規定により別紙のとおり告示する。

なお、この届出に係る字の区域の設定は、平成 30 年 7 月 1 日からその効力を生じるものとする。

平成 30 年 6 月 29 日

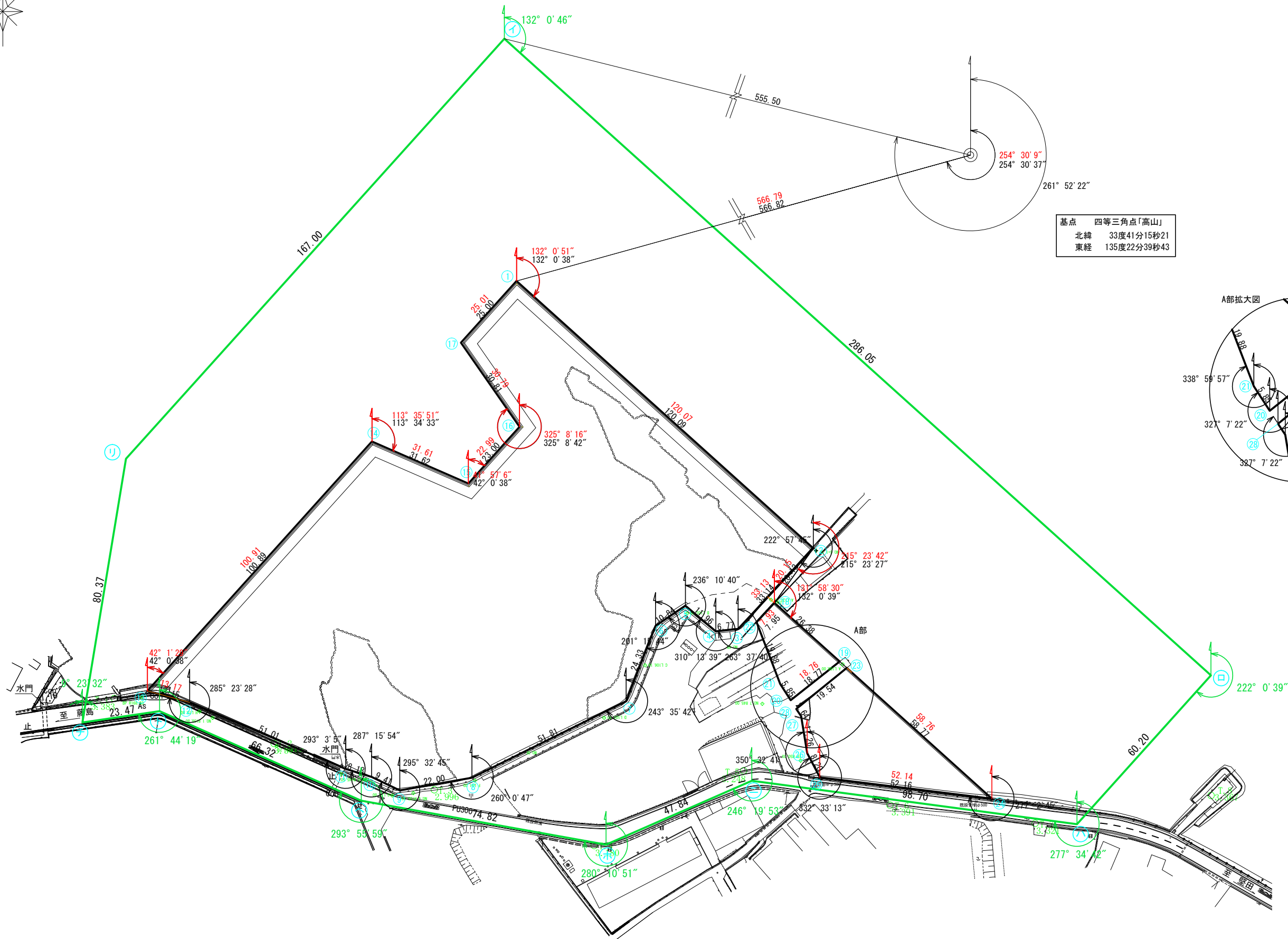
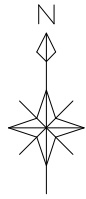
白浜町長 井潤 誠



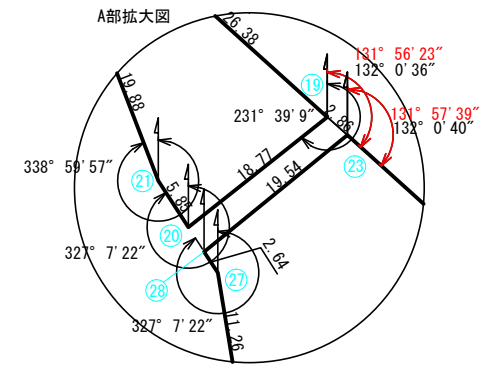
記

新たに生じた土地		編入する区域 (字)の名称
位置	面積	
和歌山県西牟婁郡白浜町堅田字畑崎 2338 番 15 及び 2338 番 19 に接する町道地先公有水面、同町堅田字畑崎 2289 番 2 及び 2271 番 4 の地先公有水面並びに同町堅田字畑崎 2270 番、2269 番及び 2269 番 1 に接する町道の地先公有水面	15,824.44 平方メートル	西牟婁郡白浜町 堅田字畑崎

実測平面図 S=1:600



基点 四等三角点「高山」  
 北緯 33度41分15秒21  
 東経 135度22分39秒43



竣工認可申請

年度	平成	年度	
工事名	堅田漁港（細野地区）公有水面埋立		
箇所名	西牟婁郡 白浜町 堅田地先		
事務所名			
調査	測量	設計	製図
実測平面図 S=1:600			図面番号

公有水面埋立位置図

