



～「蘇りの地、わかやま」キャンペーン～

特別企画 7月1日（木）から始まります！！

今年も「蘇りの地、わかやま」キャンペーン特別企画として、いろいろなテーマや方法で県内各地をお楽しみできる企画を7月1日（木）から開始します！

今回は、「南紀熊野ジオパーク」を舞台としたスタンプラリーや今年で4年目となるサイクリストをターゲットとしたモバイルスタンプラリーなど実施します。

絶賛販売中の「わかやまリフレッシュプラン2nd」と合わせてご利用いただくことで、楽しみ倍増間違いなし。ぜひこの機会に県内各地を巡り、本県の魅力に触れてみてください。

また、SNSを活用し、見るだけで心身のリフレッシュにつながり、本県への旅行動機をかき立てる情報を発信していますので、そちらもチェックしてみてください。

「蘇りの地、わかやま」キャンペーンとは…

新型コロナウイルス感染症の影響で世の中を漂う沈滞ムードから抜け出し、本県が誇る世界遺産や大自然に触れていただき、心身のリフレッシュを図ってもらうため、情報発信に加え様々な企画でお客様に和歌山を楽しんでいただきます。

「蘇りの地、わかやま」キャンペーン 特別企画 7月1日（木）スタート

各ルールに沿って、県内各地を巡りながらスタンプやポイントを集めて応募すると、抽選で豪華景品をプレゼント！

■ わかやま・まるごとスタンプラリー「南紀熊野ジオパーク」コース（資料1）


現在実施している「わかやま・まるごとスタンプラリー」のコースに南紀熊野ジオパークを舞台にした「南紀熊野ジオパーク」コースを実施します。

【実施期間】令和4年2月28日（月）まで

■ WAKAYAMA800「太平洋岸自転車道 NCR 指定記念」（資料2）

WAKAYAMA800のコースを含む「太平洋岸自転車道」がナショナルサイクルルートに指定されました。この記念にサイクリストの皆様に県内各ポイントを巡る「WAKAYAMA800 モバイルスタンプラリー」とルートを走行することでポイントが貯まり、そのポイントを競う「RIDE ON WAKAYAMA ポイントランキング」を実施します。

【実施期間】令和4年3月21日（月）まで



WAKAYAMA 800

Facebook による発信

「水の国、わかやま。」

「WAKAYAMA800 サイクリング王国わかやま」

世界遺産「紀伊山地の霊場と参詣道」～高野山、熊野、熊野古道～

Instagram による発信

和みわかやま @nagomi_wakayama_tourism

RIDE_ON_WAKAYAMA @ride_on_wakayama



担当課（室）	観光振興課
担当者	舛田（わかやま・まるごとスタンプラリー） 南方（WAKAYAMA800）
電話番号	073-441-2775



わかやま・まるごとスタンプラリーに

新しく「南紀熊野ジオパーク」を巡るコースを追加！！

県内各地に点在する様々な歴史資産や、水が織りなす絶景スポットを楽しみながら周遊してもらえるよう開始した、スマートフォンを活用した「わかやま・まるごとスタンプラリー」に、7月1日（木）から、新しく「南紀熊野ジオパーク」を巡るコースを追加します。

南紀熊野の3つの大地が作る、景観・自然・文化などが体感できるスポットを巡り、スタンプを集めて、「和歌山の特産品」が当たる抽選にご応募ください。

【実施期間】 ～令和4年2月28日

※「南紀熊野ジオパーク」コースは、令和3年7月1日～スタート

【内 容】 テーマ別にコースを設定

①「南紀熊野ジオパーク」コース = NEW =

プレート沈み込みに伴って生み出された3種類の大地が作る独特の景観、温暖湿潤な気候がもたらす多種多様な動植物、熊野信仰など、優れた自然や文化を体感できるスタンプラリー。



②「わかやま歴史物語 人物編（江戸～近代）」コース

神話の時代から近代に至るまで、県内各地に残る歴史を「100の旅モデル」として紹介している「わかやま歴史物語」。その中から、江戸時代以降に活躍した人物に縁がある28の旅モデルを巡るスタンプラリー。



③「水の国、わかやま。」滝・絶景 コース

滝・絶景・アクティビティなど水にまつわる様々な観光資源を紹介している「水の国、わかやま。」。その中から、特にオススメする「滝」と「絶景」の2つのコースを巡るスタンプラリー。



【賞 品】 コース別に賞品を設定

- ・獲得したスタンプ数に応じて、抽選で県特産品をプレゼント。
- ・さらに、全スタンプを獲得した方には、「完全達成者賞*」をプレゼント。
*コース①：特製マグボトル、コース②・③：特製マグカップ

【参加方法】 アプリをダウンロードして参加

[わかやま・まるごとスタンプラリー](#) [検索](#)

*既にダウンロードしている方は、アップデートが必要です。



南紀熊野ジオパーク

目指せ！スポット全踏破!!

アプリでスタンプラリーにチャレンジ!

アプリを使って、スタンプラリーに挑戦しよう!
南紀熊野の3つの大地が作る、景観や自然・文化……。
様々なスポットを巡って南紀熊野ジオパークを体感しよう。

現在地から検索できる!

スポット検索機能

現在地周辺のスポットが検索できるほか、
カテゴリからの絞り込みも可能です。



アプリの
ダウンロード・利用は
無料です。



App Store
からダウンロード

GET IT ON
Google Play

わかやま・まるごとスタンプラリー

検索

※通信料は自己負担となります。

古座川の一枚岩 (古座川町)



黒島 (すさみ町)



紀の松島 (那智勝浦町)



観光筏下り (北山村)

賞品獲得方法

point 1 チェックポイントを訪れて
アプリでチェックインすると、スタンプ獲得

point 2 スタンプを集めて、
豪華景品が当たる抽選に応募しよう!

20個

A賞 1万円相当の商品... 10名様

15個

B賞 5千円相当の商品... 20名様

10個

C賞 3千円相当の商品... 30名様



1チェックインで
1スタンプGET!



※写真はイメージです。



※イメージです。

point 3 全てのスタンプ(30個)を
集めた方には... 「完全達成賞」を
応募者全員にプレゼント

用意するのはスマホ・タブレットだけ！
アプリをダウンロードするだけで、
誰でも簡単に始められる！

アプリの使い方は簡単!! スタンプ台紙いらずで、らくらくスタンプラリー!

1 まずは、アプリをダウンロード

Google Playもしくは、
App Storeからアプリを
ダウンロードしてください。



2 アプリ起動&ログイン

アプリを起動し、項目に沿って必要な
情報を入力し、新規登録!
さあ、スタンプラリーを始めましょう!



3 スタンプラリー開始!

各スタンプラリーのルールを確認し、
スポットを検索。そのスポットを目指
し、いざ出発!!



4 アプリでチェックイン!!

チェックインスポットに到
着後、アプリ内のチェック
インボタンから、チェック
インしてください。



5 スタンプを集めよう!!

各スタンプラリーのルールに沿って
スタンプを集め、景品への応募権を
GETしよう!!



6 豪華景品に応募しよう!

応募時に、必要事項を記載し、送信
ボタンを押すと賞品への応募は完了
となります。



チェックインスポット

- 1 千畳敷 白浜町
- 2 三段壁 白浜町
- 3 椿温泉 白浜町
- 4 救馬溪 上富田町
- 5 富田川の潜水橋(畑山橋) 上富田町
- 6 彦五郎堤防 上富田町
- 7 黒島(恋人岬) すさみ町
- 8 戒島 すさみ町
- 9 江須崎 すさみ町
- 10 串本海域公園(串本海中公園) 串本町
- 11 南紀熊野ジオパークセンター 串本町
- 12 海金剛(日米修好記念館駐車場) 串本町
- 13 樫野崎(樫野埼灯台) 串本町
- 14 荒船海岸(田原海水浴場駐車場) 串本町
- 15 古座川の一枚岩(道の駅「一枚岩」) 古座川町
- 16 滝の拝 古座川町
- 17 牡丹岩 古座川町
- 18 高池の虫喰岩 古座川町
- 19 ゆかし瀧 那智勝浦町
- 20 紀の松島(紀の松島めぐり遊覧船 乗り場) 那智勝浦町
- 21 弁天島とお蛇浦(お蛇浦遊歩道入口) 那智勝浦町
- 22 宇久井半島(宇久井ビジターセンター) 那智勝浦町
- 23 梶取崎 太地町
- 24 燈明崎 太地町
- 25 和田の岩門 太地町
- 26 神倉山のゴトビキ岩 新宮市
- 27 熊野川九里峡(熊野川川舟センター) 新宮市
- 28 瀬八丁(三県境案内板) 新宮市
- 29 オトノリ(オトノリ駐車場) 北山村
- 30 下尾井の河岸段丘(道の駅おくとろ) 北山村

わかやまスタンプラリー

南紀熊野ジオパーク



南紀熊野ジオパーク

プレートの沈み込みで生み出された3種類の地質、それらが作る独特の景観、温暖湿潤な気候がもたらした多様な自然、そして熊野信仰などの独自の文化を体感できる場所として日本ジオパークに平成26年に認定されました。



千畳敷 (白浜町)



神倉山のゴトビキ岩 (新宮市)



富田川の潜水橋 (上富田町)



海金剛 (串本町)

南紀熊野ジオパークセンター

紀伊半島の大型立体模型に火山の噴火など迫力ある映像を投影するプロジェクションマッピング、大地のでき方を再現する体験装置、館内ガイドによる河川や津波の実験などで、南紀熊野の大地の成り立ちや自然の不思議を楽しみながら学ぶことができます。

和歌山県 観光振興課

〒640-8585 和歌山市小松原通 1-1
TEL : 073-441-2775 FAX : 073-432-8313



南紀熊野ジオパーク推進協議会

〒640-8585 和歌山県和歌山市小松原通 1-1 (和歌山県 自然環境室内)
TEL : 073-441-2690 FAX : 073-433-3590



楽しみ方、無限大!!

「太平洋岸自転車道」NCR(ナショナルサイクルルート) 指定記念キャンペーン

県内全域800kmを超えるサイクリングロード「WAKAYAMA800」を含む「太平洋岸自転車道」が、ナショナルサイクルルートに指定されたことを記念し、このルートを満喫してもらうため、キャンペーンを実施します。

今年度は①「WAKAYAMA800モバイルスタンプラリー」に太平洋岸自転車道に含まれるコースを追加し、②上級サイクリスト向けに、より競技性のある「RIDE ON WAKAYAMA ポイントランキング」を開始するなど、コロナ禍において関心を集めているサイクリングを通じ、本県の魅力を発信していきます。

モバイルスタンプラリーに参加し、無限大の楽しみ方がある「WAKAYAMA800」ライドを体感してください。

※1 太平洋岸自転車道：千葉県銚子市から神奈川県、静岡県、愛知県、三重県、和歌山県の各太平洋岸を走り、和歌山市に至る延長1,400kmの自転車道構想
 ※2 NCR指定：日本における新たな観光価値を創造し、地域の創生を図るため、ソフト・ハード両面から一定の水準を満たすルートを国が指定することで、日本を代表し、世界に誇りうるサイクリングルートとして国内外にPRを行い、サイクルツーリズムを強力に推進していくもの

実施期間

令和3年7月1日(木)～令和4年3月21日(月)

① モバイルスタンプラリー 4th season

気軽に楽しみたい方におススメ!!

～新たに太平洋岸自転車道に含まれるルートを追加～

県内60か所のチェックポイントをめぐり、サイクリング旅を楽しみながらポイントを集めて豪華賞品をゲット!!



■チェックポイントの設置看板イメージ



■チェックポイント例(太平洋岸自転車道終着点記念モニュメント)



携帯端末でQRコードを読み取り、スタート



我こそはサイクリストにおススメ!!

② RIDE ON WAKAYAMA ポイントランキング

～上位ランキングを目指して自転車に乗ろう～



県のおすすめ10コースに太平洋岸自転車道を加えた11コースのサイクリングコースを走破し※3、豪華賞品をゲット!!

※3 コース走破の他、県内サイクリングイベントに参加することでポイントが獲得できます。

11コースの詳細情報や、ポイント獲得できるサイクリングイベントについて知りたい方は、こちら是非ご覧ください!

和歌山県サイクリング総合サイト
「RIDE ON WAKAYAMA」
<https://wave.pref.wakayama.lg.jp/cycling/>



	距離
紀の川サイクリングロード・貴志駅コース	47km
日本遺産「黒江・和歌浦」+加太コース	36km
世界遺産高野山と貴志駅コース	112km
高野山・有田川沿いコース	116km
湯浅の街並み・白崎海岸コース	68km
2つのダムと黒潮フルーツラインコース	88km
白浜・すさみ 枯木瀬コース	56km
本州最南端ジオパークコース	65km
熊野速玉大社・那智の滝・「ツール・ド・熊野」太地コース	51km
熊野本宮大社と飛び地北山村コース	73km
太平洋岸自転車道	323km

携帯端末でQRコードを読み取り、スタート



800kmを超えるサイクリングロードは
無限大の楽しみ方をお届けします

実施
期間



WAKAYAMA 800 モバイルスタンプラリー 4th season

和歌山の味
詰め合わせ

10
名様



携帯端末でQRコードを
読み取り、スタンプラリー
をスタートしてください。



商品写真はイメージです。

太平洋岸自転車道賞
太平洋岸自転車道ポイントを全て獲得した方

和歌山のいろんな場所にある
ポイントを集めて応募すると

抽選で豪華賞品が当たる!!

1 パーフェクト賞

全チェックポイント(山岳ポイントを除く)を
獲得した方

1
名様

GARMIN.
ガーミン社製 fēnix 6X

達成者
全員に
プレゼント

- ①モバイルスタンプラリー達成証
- ②WAKAYAMA800/オリジナルサコッシュ(2色)・スポーツハンカチ

2 パーフェクト頑張った賞

1 パーフェクト賞に抽選で外れた方




10
名様

Bontrager Ion Pro RT Front Bike Light

※サイクリストが安全に楽しむため、
日中のライト点灯を推奨しています。

3 30ポイント賞

30箇所以上のポイントを獲得した方



5
名様

サイクリストに優しい宿ペア宿泊券
(3万円相当)

4 10ポイント賞

10箇所以上のポイントを獲得した方



100
名様

WAKAYAMA800 オリジナルサコッシュ
(白・黒 2色)

5 エリアクリア賞

紀北、紀中、紀南のいずれかのエリアの
全ポイント(山岳ポイントを除く)を
獲得した方

30
名様



フルジェルセット

6 山岳賞

全ての山岳ポイントを獲得した方

3
名様



WAKAYAMA800
オリジナルジャージ

7 Wチャンス賞

2～5の抽選に外れた方の中から
抽選でスポーツハンカチをプレゼント!

200
名様



スポーツハンカチ

8 リピーター賞

同じチェックポイントを何度も訪れると
“リピーターポイント”が貯まります。
10ポイント以上で「リピーター賞」に応募できます。

※但し、スタンプ獲得後3日以内は
再度スタンプを獲得することができません。



QUO カード(5千円分)

20
名様

9 インスタ賞

モバイルスタンプラリー開催に併せ、
インスタ投稿キャンペーンを開催!

審査で選ばれた方に
地元特産品をプレゼント




10
名様

詳しくはWEBサイトで

応募期間：2022年3月21日(月)まで受付中!!

※ご応募いただいた方の中から抽選を行います。当選の発表はマイページのお知らせにてご連絡いたします。※賞品の写真は全てイメージになります。
※モバイルスタンプラリーに関する特許は株式会社トラストワイズプロダクションが保有しており、実施許諾を受けています。

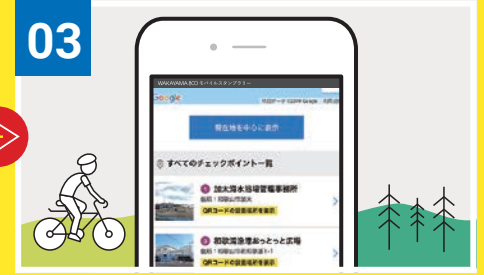
モバイルスタンプラリーの参加方法



QRコードを読み取るアプリをダウンロードしてください。最新のスマートフォンであれば、カメラ機能に標準で搭載されています。



チラシ表面のQRコードを読み取るか、HP「WAKAYAMA800 モバイルスタンプラリー」を検索してアクセスし、ユーザ登録して、スタンプラリーをスタートしてください。



ログインした後、スタンプ獲得ポイントを検索し、QRコードが設置されているチェックポイントまでサイクリングをお楽しみください。



各チェックポイントに設置された看板内のQRコードを読み取ることで、スタンプが獲得できます。獲得したスタンプはマイページから確認できます。

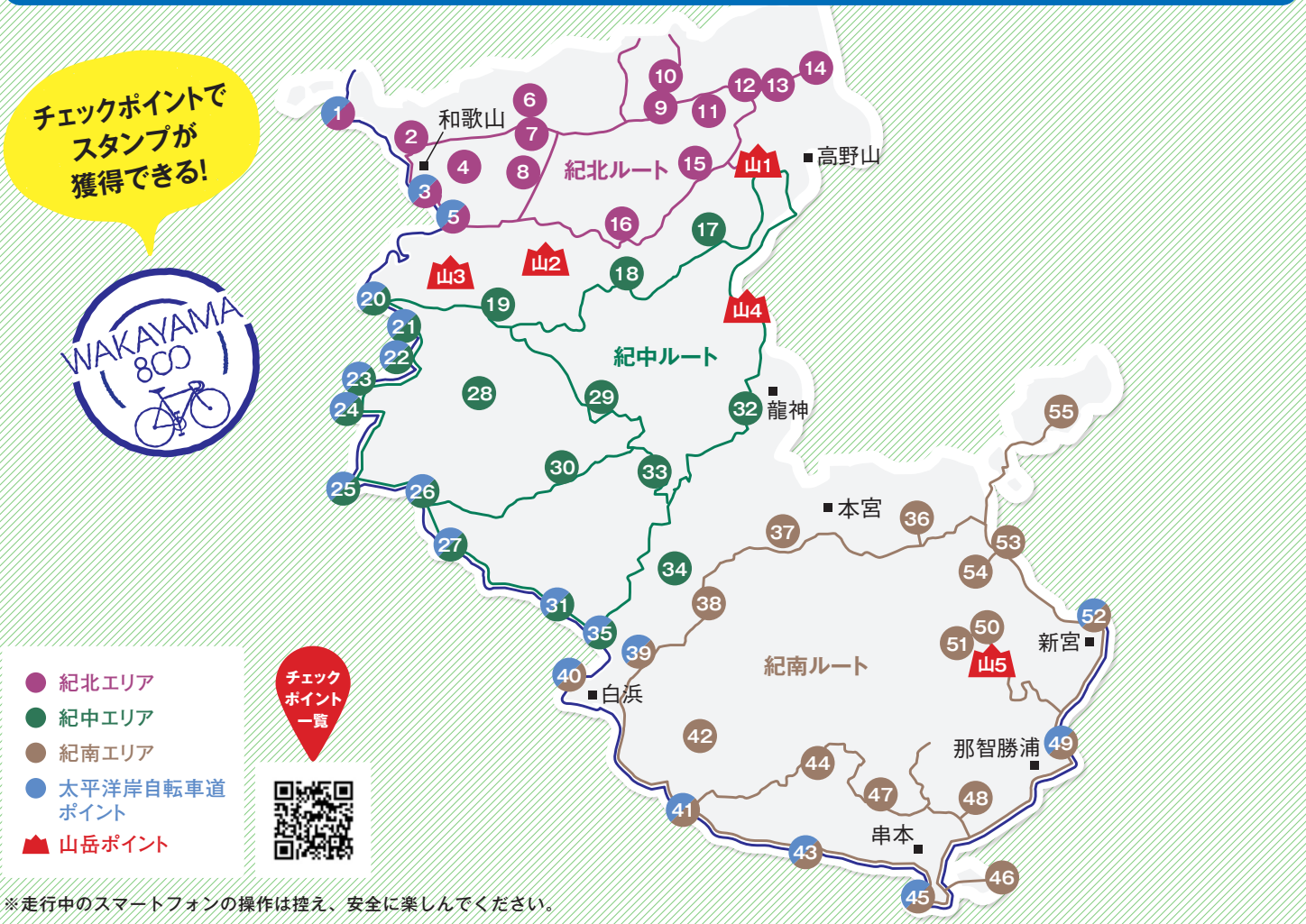


スタンプを獲得すると、獲得ポイント数や、山岳ポイント、リピーターポイントなどに応じた賞品に応募することができます。詳細はWEBサイトでご確認ください。



応募時に、必要な事項を記載し、送信ボタンを押すと賞品への応募は完了となります。当選の発表はマイページのお知らせにてご連絡いたします。

チェックポイントマップ



『WAKAYAMA800 ～サイクリング王国わかやま～』

WAKAYAMA800の「∞」は、レベルに応じた無限大のコースと楽しみ方を表しています。公式サイトでは、ルートごとに、難易度や所要時間、道中の名所などを詳しく掲載。サイクルステーションやサイクリストに優しい宿、サイクリング中に立ち寄りしたい温泉施設など役立つ情報も多数。

<https://wave.pref.wakayama.lg.jp/cycling/>

サイクリング王国わかやま

検索

公式Facebook公開中!





RIDE ON WAKAYAMA POINT RANKING

参加
無料

ポイントランキング

実施
期間

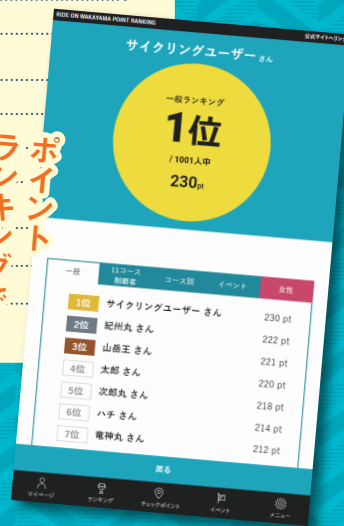
~2022.3.21 月まで

和歌山県のサイクリングコースの走行や
サイクリングイベント参加でポイントを集め、
豪華賞品を手に入れよう!



- 一般ランキング 1位 表彰盾、オリジナルジャージ上、オリジナルバックパック、サコッシュ、自転車メンテナンススタンド
- 2位 表彰盾、オリジナルジャージ上、サコッシュ、自転車メンテナンススタンド
- 3位 表彰盾、オリジナルジャージ上、リュック、サコッシュ
- 4~10位 オリジナルジャージ上、サコッシュ
- 女性ランキング 1位 表彰盾、オリジナルジャージ上、オリジナルバックパック
- 2位 表彰盾、オリジナルジャージ上、サコッシュ
- 3位 表彰盾、オリジナルジャージ上
- 4~10位 オリジナルジャージ上
- カテゴリトップ賞12名 オリジナルTシャツ
- 11コース制覇賞 **もれなく** 制覇プレート、オリジナルキャップ
- 50ポイント **もれなく** オリジナルライドポーチ
- 15ポイント **もれなく** オリジナルマスク

ポイント
ランキングで
上位を目指せ!



<https://ride-on-wakayama.jp/>


【お問い合わせ】和歌山県企画部地域振興局地域政策課
TEL.073-441-2371 (土・日・祝日・年末年始を除く)



遊び方




1




チラシ表面のQRコードを読み取るか、下記URLにアクセスし、「新規登録」ボタンからユーザー登録してLet's START!
<https://ride-on-wakayama.jp/>

2




ログインした後、マイページのコース一覧から、参加したいコースを選んで「このコースに挑戦」ボタンをタップ!

3




「チェックポイント」ページでチェックポイントの位置を確認して、サイクリングを楽しもう!

4



チェックポイントに到着したら、マイページ右側にある「チェックイン」をタップして簡単チェックイン!

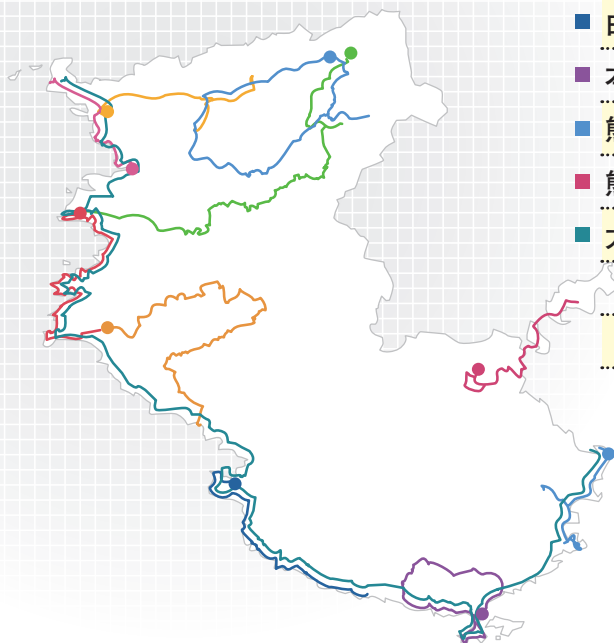
5



コース上のすべてのチェックポイントでチェックインするとポイント獲得!

自転車に乗り、
日常を抜け出し、
和歌山の旅にRIDEしよう!

ROUTE MAP



	距離	獲得ポイント
■ 紀の川サイクリングロード・貴志駅コース	47km	1
■ 日本遺産「黒江・和歌浦」・加太コース	36km	1
■ 世界遺産高野山と貴志駅コース	112km	3
■ 高野山・有田川沿いコース	116km	3
■ 湯浅の街並み・白崎海岸コース	68km	2
■ 2つのダムと黒潮フルーツラインコース	88km	2
■ 白浜・すさみ 枯木灘コース	56km	2
■ 本州最南端ジオパークコース	65km	2
■ 熊野速玉大社・那智の滝・「ツール・ド・熊野」太地コース	51km	2
■ 熊野本宮大社と飛び地北山村コース	73km	2
■ 太平洋岸自転車道	323km	7
11コース制覇時付与ポイント		10
サイクリングイベント参加ポイント		5

11コースの詳細情報や、ポイント獲得できるサイクリングイベントについて知りたい方は、こちら是非ご覧ください!

和歌山県サイクリング総合サイト
「RIDE ON WAKAYAMA」

<https://wave.pref.wakayama.lg.jp/cycling/>

